PROJEKTO VIETA

priedas Nr. 01
PROJEKTO VIETA

VILNIUS

Vietos paieška

Prisijungti

LT

Objekto peržiūra

NTKR įregistruoti sklypai

Unikalus numeris
440003862736

Žemės sklypo kadastro numeris
0101/0005:0401

Registro numeris
44/258251

Žemės sklypo adresas
Vilniaus m. sav. Vilniaus m. Santariškių g. 4

Žemės sklypo plotas (ha)
5.0508

Grafinis plotas (m²)
50508

Nuorodos

Atsisiųsti išrašą iš RC

priedas Nr. 02
ŽEMĖS SKLYPO SANTARIŠKIŲ G. 4 NUOSAVYBĖS DOKUMENTAI

Įvertink!

50 m

Topografinis

Nekilnojamojo turto objektų paieška pagal adresą

Paieška pagal: identifikatorius | **adresą** | fizinį asmenį | juridinį asmenį | SŽNS

Taip pat žr.: registro išrašas

Paieškos sąlygos: Gatvė: **Vilnius, Santariškių g.**
Namo Nr. **4**
Buto Nr.: *

Išrašo tipas: ◉standartinis išrašas ○išrašas apie nekilnojamuosius daiktus

☐nuasmenintas

☐registro išrašą atverti naujoje naršyklės kortelėje

įrašai 1-22 / 22

2026-09-20 10:19:54

Registro Nr.	Daiktas (-ai)	Unikalus daikto Nr.	Daikto adresas
44/258251	Pastatas	1098-8007-5014 >>	Vilnius, Santariškių g. 4
44/258251	Pastatas	1098-8007-5028 >>	Vilnius, Santariškių g. 4
44/258251	Pastatas	1098-8007-5030 >>	Vilnius, Santariškių g. 4
44/258251	Pastatas	1098-8007-5041 >>	Vilnius, Santariškių g. 4
44/258251	Pastatas	1098-8007-5052 >>	Vilnius, Santariškių g. 4
44/258251	Pastatas	1098-8007-5063 >>	Vilnius, Santariškių g. 4
44/258251	Pastatas	1098-8007-5074 >>	Vilnius, Santariškių g. 4
44/258251	Pastatas	1098-8007-5085 >>	Vilnius, Santariškių g. 4
44/258251	Pastatas	1098-8007-5096 >>	Vilnius, Santariškių g. 4
44/258251	Žemės sklypas	4400-0386-2736 >>	Vilnius, Santariškių g. 4
44/258251	Kiti inžineriniai statiniai	4400-2889-0160 >>	Vilnius, Santariškių g. 4
44/258251	Kiti inžineriniai statiniai	4400-2889-0228 >>	Vilnius, Santariškių g. 4
44/258251	Kiti inžineriniai statiniai	4400-2902-5292 >>	Vilnius, Santariškių g. 4
44/258251	Kiti inžineriniai statiniai	4400-2902-5327 >>	Vilnius, Santariškių g. 4
44/258251	Kiti inžineriniai statiniai	4400-2902-5338 >>	Vilnius, Santariškių g. 4
44/258251	Kiti inžineriniai statiniai	4400-2990-6278 >>	Vilnius, Santariškių g. 4
44/258251	Pastatas	4400-5052-7729 >>	Vilnius, Santariškių g. 4
44/258251	Nuotekų šalinimo tinklai	4400-5052-7750 >>	Vilnius, Santariškių g. 4
44/258251	Kiti inžineriniai statiniai	4400-5052-7761 >>	Vilnius, Santariškių g. 4
44/258251	Kiti inžineriniai statiniai	4400-5154-4568 >>	Vilnius, Santariškių g. 4
44/258251	Kiti inžineriniai tinklai	4400-5242-3199 >>	Vilnius, Santariškių g. 4
44/258251	Kiti inžineriniai tinklai	4400-5242-3200 >>	Vilnius, Santariškių g. 4

Žymėjimai ir pastabos

- registro dokumentai
- kadastro žemėlapis
- kadastro žemėlapis (atnaujintas)
- SŽNS istorinių pasikeitimų sąrašas sklype

>> - susiję su daiktu objektai:

- susiję su žemės sklypu objektai - statiniai, esantys nurodytame žemės sklype;
- susiję su statiniais objektai – žemės sklypas, kuriame yra statinys bei kiti statiniai, esantys tame pačiame žemės sklype; patalpos ar butai, esantys šiame statinyje;
- susiję su butais/patalpomis objektai – pastatas, kuriame yra šie daiktai.

VALSTYBĖS ĮMONĖ REGISTRŲ CENTRAS
Studentų g. 39, 08106 Vilnius, www.registrucentras.lt,
el. pristatymo dėžutės adresas 124110246.
Duomenys kaupiami ir saugomi Juridinių asmenų registre, kodas 124110246.

NEKILNOJAMOJO TURTO REGISTRO DUOMENŲ BAZĖS IŠRAŠAS

2026-09-20 10:21:27

1. Nekilnojamojo turto registre įregistruotas turtas:

Registro Nr.: **44/258251**
Registro tipas: **Žemės sklypas su statiniais**
Sudarymo data: **2004-09-01**
Adresas: **Vilnius, Santariškių g. 4**

2. Nekilnojamieji daiktai:

2.1. **Žemės sklypas**
Unikalus daikto numeris: **4400-0386-2736**
Žemės sklypo kadastro numeris ir kadastro vietovės pavadinimas: **0101/0005:401 Vilniaus m. k.v.**
Daikto pagrindinė naudojimo paskirtis: **Kita**
Žemės sklypo naudojimo būdas: **Visuomeninės paskirties teritorijos**
Žemės sklypo plotas: **5.0508 ha**
Užstatyta teritorija: **4.6300 ha**
Kitos žemės plotas: **0.4208 ha**
Žemės ūkio naudmenų našumo balas: **40.0**
Matavimų tipas: **Žemės sklypas suformuotas atliekant kadastrinius matavimus**
Vidutinė rinkos vertė: **1525000 Eur**
Vidutinės rinkos vertės nustatymo data: **2019-06-13**
Vidutinės rinkos vertės nustatymo būdas: **Masinis vertinimas**
Kadastro duomenų nustatymo data: **2018-12-20**

2.2. **Pastatas - Ligoninė**
Unikalus daikto numeris: **1098-8007-5014**
Paskirties grupė: **Visuomeninių**
Daikto pagrindinė naudojimo paskirtis: **Gydymo**
Žymėjimas plane: **1D5/p**
Statybos pradžios metai: **1988**
Statybos pabaigos metai: **1988**
Baigtumo procentas: **100 %**
Šildymas: **Centrinis šildymas iš centralizuotų sistemų**
Sienos: **Plytos**
Stogo danga: **Ruberoidas**
Aukštų skaičius: **5**
Bendras plotas: **4012.07 kv. m**
Pagrindinis plotas: **1606.92 kv. m**
Tūris: **16629 kub. m**
Atkūrimo sąnaudos (statybos vertė): **3209 Eur**
Atkuriamoji vertė: **3209 Eur**
Vidutinės rinkos vertės nustatymo data: **1990-03-10**
Kadastro duomenų nustatymo data: **1990-03-10**
Pastato (jo dalies) energinio naudingumo klasė: **D**
Skaičiuojamosios šiluminės energijos sąnaudos pastatui (jo daliai) šildyti: **117.20 kWh/m2/m.**

2.3. **Pastatas - Ligoninė**
Unikalus daikto numeris: **1098-8007-5028**
Paskirties grupė: **Visuomeninių**
Daikto pagrindinė naudojimo paskirtis: **Gydymo**
Žymėjimas plane: **2D5/p**
Statybos pradžios metai: **1988**
Statybos pabaigos metai: **1988**
Baigtumo procentas: **100 %**
Šildymas: **Centrinis šildymas iš centralizuotų sistemų**
Sienos: **Plytos**
Stogo danga: **Ruberoidas**
Aukštų skaičius: **5**
Bendras plotas: **4240.85 kv. m**
Pagrindinis plotas: **1707.18 kv. m**
Tūris: **17590 kub. m**
Koordinatė X: **6069498.36**
Koordinatė Y: **582323.69**
Atkūrimo sąnaudos (statybos vertė): **3394 Eur**
Atkuriamoji vertė: **3394 Eur**
Vidutinės rinkos vertės nustatymo data: **1990-03-10**
Kadastro duomenų nustatymo data: **1990-03-10**
Pastato (jo dalies) energinio naudingumo klasė: **D**
Skaičiuojamosios šiluminės energijos sąnaudos pastatui (jo daliai) šildyti: **138.42 kWh/m2/m.**

2.4. **Pastatas - Ligoninė**
Unikalus daikto numeris: **1098-8007-5030**
Paskirties grupė: **Visuomeninių**
Daikto pagrindinė naudojimo paskirtis: **Gydymo**
Žymėjimas plane: **3B5/p**
Statybos pradžios metai: **1988**
Statybos pabaigos metai: **1988**
Baigtumo procentas: **100 %**
Šildymas: **Centrinis šildymas iš centralizuotų sistemų**
Sienos: **Plytos**
Stogo danga: **Ruberoidas**
Aukštų skaičius: **5**
Bendras plotas: **2487.68 kv. m**
Pagrindinis plotas: **641.53 kv. m**
Tūris: **10743 kub. m**
Koordinatė X: **6069531.14**

Koordinatė Y: **582291.67**
Atkūrimo sąnaudos (statybos vertė): **2091 Eur**
Atkuriamoji vertė: **2091 Eur**
Vidutinės rinkos vertės nustatymo data: **1990-03-10**
Kadastro duomenų nustatymo data: **1990-03-10**
Pastato (jo dalies) energinio naudingumo klasė: **D**
Skaičiuojamosios šiluminės energijos sąnaudos pastatui (jo daliai) šildyti: **140.70 kWh/m2/m.**

2.5. **Pastatas - Ligoninė**
Unikalus daikto numeris: **1098-8007-5041**
Paskirties grupė: **Visuomeninių**
Daikto pagrindinė naudojimo paskirtis: **Gydymo**
Žymėjimas plane: **4D5/p**
Statybos pradžios metai: **1988**
Statybos pabaigos metai: **1988**
Baigtumo procentas: **100 %**
Šildymas: **Centrinis šildymas iš centralizuotų sistemų**
Sienos: **Plytos**
Stogo danga: **Ruberoidas**
Aukštų skaičius: **5**
Bendras plotas: **3815.38 kv. m**
Pagrindinis plotas: **631.57 kv. m**
Tūris: **15734 kub. m**
Atkūrimo sąnaudos (statybos vertė): **3036 Eur**
Atkuriamoji vertė: **3036 Eur**
Vidutinės rinkos vertės nustatymo data: **1990-03-10**
Kadastro duomenų nustatymo data: **1990-03-10**
Pastato (jo dalies) energinio naudingumo klasė: **F**
Skaičiuojamosios šiluminės energijos sąnaudos pastatui (jo daliai) šildyti: **250.40 kWh/m2/m.**

2.6. **Pastatas - Atvira daugiaaukštė automobilių saugykla**
Aprašymas / pastabos: **Statinio stogas eksploatuojamas.**
Unikalus daikto numeris: **4400-5052-7729**
Paskirties grupė: **Transporto**
Daikto pagrindinė naudojimo paskirtis: **Garažų**
Žymėjimas plane: **10G5/t**
Statybos pradžios metai: **2018**
Statybos pabaigos metai: **2018**
Statinio kategorija: **Ypatingasis**
Baigtumo procentas: **100 %**
Šildymas: **Nėra**
Vandentiekis: **Komunalinis vandentiekis**
Nuotekų šalinimas: **Komunalinis nuotekų šalinimas**
Dujos: **Nėra**
Sienos: **Monolitinis gelžbetonis**
Stogo danga: **Betonas**
Aukštų skaičius: **5**
Bendras plotas: **75.75 kv. m**
Tūris: **74028 kub. m**
Užstatytas plotas: **5673.00 kv. m**
Koordinatė X: **6069525**
Koordinatė Y: **582188**
Atkūrimo sąnaudos (statybos vertė): **6144000 Eur**
Fizinio nusidėvėjimo procentas: **0 %**
Atkuriamoji vertė: **6144000 Eur**
Atkūrimo sąnaudų (statybos vertės) ir atkuriamosios vertės nustatymo data: **2018-12-19**
Vidutinė rinkos vertė: **19200 Eur**
Vidutinės rinkos vertės nustatymo būdas: **Masinis vertinimas**
Vidutinės rinkos vertės nustatymo data: **2019-09-19**
Kadastro duomenų nustatymo data: **2018-12-19**

2.7. **Pastatas - Kontaktinis rezervuaras su chloratorine**
Unikalus daikto numeris: **1098-8007-5052**
Paskirties grupė: **Pagalbinių**
Daikto pagrindinė naudojimo paskirtis: **Pagalbinio ūkio**
Žymėjimas plane: **5H1p**
Statybos pabaigos metai: **1988**
Sienos: **Plytų mūras**
Aukštų skaičius: **1**
Tūris: **119 kub. m**
Užstatytas plotas: **29.65 kv. m**
Kadastro duomenų nustatymo data: **1990-03-10**

2.8. **Pastatas - Boilerinė**
Unikalus daikto numeris: **1098-8007-5063**
Paskirties grupė: **Pagalbinių**
Daikto pagrindinė naudojimo paskirtis: **Pagalbinio ūkio**
Žymėjimas plane: **6H1p**
Statybos pabaigos metai: **1988**
Sienos: **Plytų mūras**
Aukštų skaičius: **1**
Tūris: **641 kub. m**
Užstatytas plotas: **114.49 kv. m**
Kadastro duomenų nustatymo data: **1990-03-10**

2.9. **Pastatas - Praėjimo kontrolės pastatas**
Unikalus daikto numeris: **1098-8007-5074**
Paskirties grupė: **Pagalbinių**
Daikto pagrindinė naudojimo paskirtis: **Pagalbinio ūkio**
Žymėjimas plane: **7H1p**
Statybos pabaigos metai: **1988**
Sienos: **Plytų mūras**
Aukštų skaičius: **1**
Tūris: **56 kub. m**
Užstatytas plotas: **21.40 kv. m**
Kadastro duomenų nustatymo data: **1990-03-10**

2.10. **Pastatas - Transformatorinė**

Unikalus daikto numeris: **1098-8007-5085**
Paskirties grupė: **Pagalbinių**
Daikto pagrindinė naudojimo paskirtis: **Pagalbinio ūkio**
Žymėjimas plane: **8H1p**
Statybos pabaigos metai: **1988**
Baigtumo procentas: **100 %**
Sienos: **Plytos**
Aukštų skaičius: **1**
Tūris: **265 kub. m**
Užstatytas plotas: **55.28 kv. m**
Atkūrimo sąnaudos (statybos vertė): **45300 Eur**
Fizinio nusidėvėjimo procentas: **32 %**
Atkuriamoji vertė: **30800 Eur**
Atkūrimo sąnaudų (statybos vertės) ir atkuriamosios vertės nustatymo data: **2015-01-01**
Vidutinė rinkos vertė: **7410 Eur**
Vidutinės rinkos vertės nustatymo būdas: **Atkuriamoji vertė**
Vidutinės rinkos vertės nustatymo data: **2015-01-01**
Kadastro duomenų nustatymo data: **1990-03-10**

2.11. **Pastatas - Deguonies stotis**
Unikalus daikto numeris: **1098-8007-5096**
Paskirties grupė: **Pagalbinių**
Daikto pagrindinė naudojimo paskirtis: **Pagalbinio ūkio**
Žymėjimas plane: **9H1p**
Statybos pabaigos metai: **1988**
Sienos: **Plytų mūras**
Aukštų skaičius: **1**
Tūris: **225 kub. m**
Užstatytas plotas: **53.67 kv. m**
Kadastro duomenų nustatymo data: **1990-03-10**

2.12. **Kiti inžineriniai tinklai - Vakuminis paštas**
Unikalus daikto numeris: **4400-5242-3199**
Inžinerinio statinio grupė: **Kiti inžineriniai statiniai**
Inžinerinio statinio pogrupis (paskirtis): **Kitų inžinerinių tinklų statinių**
Žymėjimas plane: **VP1**
Statybos pradžios metai: **2016**
Statybos pabaigos metai: **2019**
Statinio kategorija: **Neypatingasis**
Baigtumo procentas: **100 %**
Ilgis: **79.25 m**
Gylis: **1.5 m**
Medžiaga: **Polivinilchloridas**
Atkūrimo sąnaudos (statybos vertė): **3240 Eur**
Fizinio nusidėvėjimo procentas: **0 %**
Atkuriamoji vertė: **3240 Eur**
Atkūrimo sąnaudų (statybos vertės) ir atkuriamosios vertės nustatymo data: **2019-05-27**
Vidutinė rinkos vertė: **3240 Eur**
Vidutinės rinkos vertės nustatymo būdas: **Atkuriamoji vertė**
Vidutinės rinkos vertės nustatymo data: **2019-05-27**
Kadastro duomenų nustatymo data: **2019-05-27**

2.13. **Kiti inžineriniai tinklai - Vakuminis paštas**
Unikalus daikto numeris: **4400-5242-3200**
Inžinerinio statinio grupė: **Kiti inžineriniai statiniai**
Inžinerinio statinio pogrupis (paskirtis): **Kitų inžinerinių tinklų statinių**
Žymėjimas plane: **VP2**
Statybos pradžios metai: **2016**
Statybos pabaigos metai: **2019**
Statinio kategorija: **Neypatingasis**
Baigtumo procentas: **100 %**
Ilgis: **109.06 m**
Gylis: **1.5 m**
Medžiaga: **Polivinilchloridas**
Atkūrimo sąnaudos (statybos vertė): **4460 Eur**
Fizinio nusidėvėjimo procentas: **0 %**
Atkuriamoji vertė: **4460 Eur**
Atkūrimo sąnaudų (statybos vertės) ir atkuriamosios vertės nustatymo data: **2019-05-27**
Vidutinė rinkos vertė: **4460 Eur**
Vidutinės rinkos vertės nustatymo būdas: **Atkuriamoji vertė**
Vidutinės rinkos vertės nustatymo data: **2019-05-27**
Kadastro duomenų nustatymo data: **2019-05-27**

2.14. **Kiti inžineriniai statiniai - Tvora**
Unikalus daikto numeris: **4400-2902-5338**
Inžinerinio statinio grupė: **Kiti inžineriniai statiniai**
Inžinerinio statinio pogrupis (paskirtis): **Kitos paskirties**
Žymėjimas plane: **t1**
Statybos pradžios metai: **1988**
Statybos pabaigos metai: **1988**
Statinio kategorija: **II grupės nesudėtingasis**
Baigtumo procentas: **100 %**
Atkūrimo sąnaudos (statybos vertė): **1828 Eur**
Fizinio nusidėvėjimo procentas: **65 %**
Atkuriamoji vertė: **640 Eur**
Atkūrimo sąnaudų (statybos vertės) ir atkuriamosios vertės nustatymo data: **2014-02-07**
Vidutinė rinkos vertė: **640 Eur**
Vidutinės rinkos vertės nustatymo būdas: **Atkuriamoji vertė**
Vidutinės rinkos vertės nustatymo data: **2014-02-07**
Kadastro duomenų nustatymo data: **2014-02-07**

2.15. **Kiti inžineriniai statiniai - Automobilių stovėjimo aikštelė**
Aprašymas / pastabos: **A15 - 1177 kv.m**
Unikalus daikto numeris: **4400-2889-0160**
Inžinerinio statinio grupė: **Kiti inžineriniai statiniai**
Inžinerinio statinio pogrupis (paskirtis): **Kitos paskirties**

Žymėjimas plane: **a15**
Statybos pradžios metai: **1988**
Statybos pabaigos metai: **1988**
Papr. remonto pradžios metai: **2013**
Papr. remonto pabaigos metai: **2013**
Statinio kategorija: **II grupės nesudėtingasis**
Baigtumo procentas: **100 %**
Atkūrimo sąnaudos (statybos vertė): **77618 Eur**
Fizinio nusidėvėjimo procentas: **75 %**
Atkuriamoji vertė: **19434 Eur**
Atkūrimo sąnaudų (statybos vertės) ir atkuriamosios vertės nustatymo data: **2014-02-07**
Vidutinė rinkos vertė: **19434 Eur**
Vidutinės rinkos vertės nustatymo būdas: **Atkuriamoji vertė**
Vidutinės rinkos vertės nustatymo data: **2014-02-07**
Kadastro duomenų nustatymo data: **2014-02-07**

2.16. **Kiti inžineriniai statiniai - Automobilių stovėjimo aikštelė**
Aprašymas / pastabos: **A16 - 765 kv.m**
Unikalus daikto numeris: **4400-2902-5292**
Inžinerinio statinio grupė: **Kiti inžineriniai statiniai**
Inžinerinio statinio pogrupis (paskirtis): **Kitos paskirties**
Žymėjimas plane: **a16**
Statybos pradžios metai: **1988**
Statybos pabaigos metai: **1988**
Papr. remonto pradžios metai: **2010**
Papr. remonto pabaigos metai: **2010**
Statinio kategorija: **II grupės nesudėtingasis**
Baigtumo procentas: **100 %**
Atkūrimo sąnaudos (statybos vertė): **50394 Eur**
Fizinio nusidėvėjimo procentas: **75 %**
Atkuriamoji vertė: **12627 Eur**
Atkūrimo sąnaudų (statybos vertės) ir atkuriamosios vertės nustatymo data: **2014-02-07**
Vidutinė rinkos vertė: **12627 Eur**
Vidutinės rinkos vertės nustatymo būdas: **Atkuriamoji vertė**
Vidutinės rinkos vertės nustatymo data: **2014-02-07**
Kadastro duomenų nustatymo data: **2014-02-07**

2.17. **Kiti inžineriniai statiniai - Stoginė**
Unikalus daikto numeris: **4400-2990-6278**
Inžinerinio statinio grupė: **Kiti inžineriniai statiniai**
Inžinerinio statinio pogrupis (paskirtis): **Kitos paskirties**
Žymėjimas plane: **4l1/p**
Statybos pradžios metai: **1988**
Statybos pabaigos metai: **1988**
Statinio kategorija: **I grupės nesudėtingasis**
Baigtumo procentas: **100 %**
Atkūrimo sąnaudos (statybos vertė): **2424 Eur**
Fizinio nusidėvėjimo procentas: **75 %**
Atkuriamoji vertė: **605 Eur**
Atkūrimo sąnaudų (statybos vertės) ir atkuriamosios vertės nustatymo data: **2014-02-07**
Vidutinė rinkos vertė: **605 Eur**
Vidutinės rinkos vertės nustatymo būdas: **Atkuriamoji vertė**
Vidutinės rinkos vertės nustatymo data: **2014-02-07**
Kadastro duomenų nustatymo data: **2014-02-07**

2.18. **Kiti inžineriniai statiniai - Automobilių stovėjimo aikštelė**
Aprašymas / pastabos: **A17 - 16 kv.m, a18 - 404 kv.m, a19 - 50 kv.m**
Unikalus daikto numeris: **4400-2902-5327**
Inžinerinio statinio grupė: **Kiti inžineriniai statiniai**
Inžinerinio statinio pogrupis (paskirtis): **Kitos paskirties**
Žymėjimas plane: **a17-a19**
Statybos pradžios metai: **1988**
Statybos pabaigos metai: **1988**
Papr. remonto pradžios metai: **2010**
Papr. remonto pabaigos metai: **2010**
Statinio kategorija: **II grupės nesudėtingasis**
Baigtumo procentas: **100 %**
Atkūrimo sąnaudos (statybos vertė): **29252 Eur**
Fizinio nusidėvėjimo procentas: **75 %**
Atkuriamoji vertė: **7327 Eur**
Atkūrimo sąnaudų (statybos vertės) ir atkuriamosios vertės nustatymo data: **2014-02-07**
Vidutinė rinkos vertė: **7327 Eur**
Vidutinės rinkos vertės nustatymo būdas: **Atkuriamoji vertė**
Vidutinės rinkos vertės nustatymo data: **2014-02-07**
Kadastro duomenų nustatymo data: **2014-02-12**

2.19. **Kiti inžineriniai statiniai - Automobilių saugykla (aikštelė)**
Unikalus daikto numeris: **4400-5052-7761**
Inžinerinio statinio grupė: **Kiti inžineriniai statiniai**
Inžinerinio statinio pogrupis (paskirtis): **Kitos paskirties**
Žymėjimas plane: **a20-a22**
Statybos pradžios metai: **2018**
Statybos pabaigos metai: **2018**
Statinio kategorija: **II grupės nesudėtingasis**
Baigtumo procentas: **100 %**
Plotas: **1570.49 kv. m**
Atkūrimo sąnaudos (statybos vertė): **130000 Eur**
Fizinio nusidėvėjimo procentas: **40 %**
Atkuriamoji vertė: **78200 Eur**
Atkūrimo sąnaudų (statybos vertės) ir atkuriamosios vertės nustatymo data: **2026-02-05**
Vidutinė rinkos vertė: **78200 Eur**
Vidutinės rinkos vertės nustatymo būdas: **Atkuriamoji vertė**
Vidutinės rinkos vertės nustatymo data: **2026-02-05**
Kadastro duomenų nustatymo data: **2018-12-20**

2.20. **Kiti inžineriniai statiniai - Kiemo dangos**
Unikalus daikto numeris: **4400-5154-4568**
Inžinerinio statinio grupė: **Kiti inžineriniai statiniai**
Inžinerinio statinio pogrupis (paskirtis): **Kitos paskirties**
Žymėjimas plane: **a23-a27**
Statybos pradžios metai: **2018**
Statybos pabaigos metai: **2018**
Statinio kategorija: **II grupės nesudėtingasis**
Baigtumo procentas: **100 %**
Plotas: **264.79 kv. m**
Atkūrimo sąnaudos (statybos vertė): **17000 Eur**
Fizinio nusidėvėjimo procentas: **40 %**
Atkuriamoji vertė: **10200 Eur**
Atkūrimo sąnaudų (statybos vertės) ir atkuriamosios vertės nustatymo data: **2026-02-11**
Vidutinė rinkos vertė: **10200 Eur**
Vidutinės rinkos vertės nustatymo būdas: **Atkuriamoji vertė**
Vidutinės rinkos vertės nustatymo data: **2026-02-11**
Kadastro duomenų nustatymo data: **2018-12-20**

2.21. **Kiti inžineriniai statiniai - Automobilių stovėjimo aikštelės, pėsčiųjų takai**
Aprašymas / pastabos: **A3 - 204 kv.m, a14 - 15 kv.m**
Unikalus daikto numeris: **4400-2889-0228**
Inžinerinio statinio grupė: **Kiti inžineriniai statiniai**
Inžinerinio statinio pogrupis (paskirtis): **Kitos paskirties**
Žymėjimas plane: **a3,....a14**
Statybos pradžios metai: **1988**
Statybos pabaigos metai: **1988**
Papr. remonto pradžios metai: **2010**
Papr. remonto pabaigos metai: **2013**
Statinio kategorija: **II grupės nesudėtingasis**
Baigtumo procentas: **100 %**
Atkūrimo sąnaudos (statybos vertė): **304101 Eur**
Fizinio nusidėvėjimo procentas: **75 %**
Atkuriamoji vertė: **77329 Eur**
Atkūrimo sąnaudų (statybos vertės) ir atkuriamosios vertės nustatymo data: **2014-02-07**
Vidutinė rinkos vertė: **77329 Eur**
Vidutinės rinkos vertės nustatymo būdas: **Atkuriamoji vertė**
Vidutinės rinkos vertės nustatymo data: **2014-02-07**
Kadastro duomenų nustatymo data: **2014-02-07**

2.22. **Nuotekų šalinimo tinklai - Buitinių nuotekų tinklai**
Aprašymas / pastabos: **Vamzdynai užstatytoje teritorijoje.**
Unikalus daikto numeris: **4400-5052-7750**
Inžinerinio statinio grupė: **Inžineriniai tinklai**
Inžinerinio statinio pogrupis (paskirtis): **Nuotekų šalinimo tinklų**
Žymėjimas plane: **F**
Statybos pradžios metai: **2018**
Statybos pabaigos metai: **2018**
Statinio kategorija: **II grupės nesudėtingasis**
Baigtumo procentas: **100 %**
Ilgis: **167.86 m**
Medžiaga: **Polivinilchloridas**
Nuotekų linijos reikšmė: **Išvadinė**
Nuotekų linijos rūšis: **Renkamoji**
Atkūrimo sąnaudos (statybos vertė): **42600 Eur**
Atkuriamoji vertė: **41100 Eur**
Atkūrimo sąnaudų (statybos vertės) ir atkuriamosios vertės nustatymo data: **2019-09-19**
Vidutinė rinkos vertė: **41100 Eur**
Vidutinės rinkos vertės nustatymo būdas: **Atkuriamoji vertė**
Vidutinės rinkos vertės nustatymo data: **2019-09-19**
Kadastro duomenų nustatymo data: **2018-12-19**

3. Daikto priklausiniai iš kito registro: įrašų nėra

4. Nuosavybė:

4.1. **Nuosavybės teisė**
Savininkas: **LIETUVOS RESPUBLIKA, a.k. 111105555**
Daiktas: **kiti inžineriniai tinklai Nr. 4400-5242-3199, aprašyti p. 2.12.**
kiti inžineriniai tinklai Nr. 4400-5242-3200, aprašyti p. 2.13.
Įregistravimo pagrindas: **2019-12-03 Įsakymas Nr. T-100**
Įrašas galioja: **Nuo 2019-12-06**

4.2. **Nuosavybės teisė**
Savininkas: **UAB "San[redacted]s", a.k. [redacted]**
Daiktas: **nuotekų šalinimo tinklai Nr. 4400-5052-7750, aprašyti p. 2.22.**
Įregistravimo pagrindas: **2019-03-08 Statybos užbaigimo aktas Nr. ACCA-100-190308-00089**
Įrašas galioja: **Nuo 2019-06-27**

4.3. **Nuosavybės teisė**
Savininkas: **UAB "San[redacted]s", a.k. [redacted]1**
Daiktas: **pastatas Nr. 4400-5052-7729, aprašytas p. 2.6.**
kiti statiniai Nr. 4400-5052-7761, aprašyti p. 2.19.
kiti statiniai Nr. 4400-5154-4568, aprašyti p. 2.20.
Įregistravimo pagrindas: **2019-03-08 Statybos užbaigimo aktas Nr. ACCA-100-190308-00089**
Įrašas galioja: **Nuo 2019-06-26**

4.4. **Nuosav_bės teisė**
Savininkas: **AB "E[redacted]s", a.k. [redacted]6**
Daiktas: **pastatas Nr. 1098-8007-5085, aprašytas p. 2.10.**
Įregistravimo pagrindas: **2015-12-03 Akcininkų susirinkimo protokolas Nr. 5**
2015-12-31 Perdavimo - priėmimo aktas
Įrašas galioja: **Nuo 2016-08-08**

4.5. **Nuosavybės teisė**
Savininkas: **LIETUVOS RESPUBLIKA, a.k. 111105555**
Daiktas: **kiti statiniai Nr. 4400-2889-0160, aprašyti p. 2.15.**
kiti statiniai Nr. 4400-2889-0228, aprašyti p. 2.21.

kiti statiniai Nr. 4400-2902-5292, aprašyti p. 2.16.
kiti statiniai Nr. 4400-2902-5327, aprašyti p. 2.18.
kiti statiniai Nr. 4400-2902-5338, aprašyti p. 2.14.
kiti statiniai Nr. 4400-2990-6278, aprašyti p. 2.17.
Įregistravimo pagrindas: **2000-01-11 Steigėjo įsakymas Nr. 15**
Įrašas galioja: **Nuo 2014-07-11**

4.6. **Nuosavybės teisė**
Savininkas: **LIETUVOS RESPUBLIKA, a.k. 111105555**
Daiktas: **pastatas Nr. 1098-8007-5014, aprašytas p. 2.2.**
pastatas Nr. 1098-8007-5028, aprašytas p. 2.3.
pastatas Nr. 1098-8007-5030, aprašytas p. 2.4.
pastatas Nr. 1098-8007-5041, aprašytas p. 2.5.
pastatas Nr. 1098-8007-5052, aprašytas p. 2.7.
pastatas Nr. 1098-8007-5063, aprašytas p. 2.8.
pastatas Nr. 1098-8007-5074, aprašytas p. 2.9.
pastatas Nr. 1098-8007-5096, aprašytas p. 2.11.
Įregistravimo pagrindas: **2000-01-11 Steigėjo įsakymas Nr. 15**
Įrašas galioja: **Nuo 2008-05-16**

4.7. **Nuosavybės teisė**
Savininkas: **LIETUVOS RESPUBLIKA, a.k. 111105555**
Daiktas: **žemės sklypas Nr. 4400-0386-2736, aprašytas p. 2.1.**
Įregistravimo pagrindas: **2000-06-08 Savivaldybės valdybos sprendimas Nr. 1196V**
2004-06-28 Apskrities viršininko įsakymas Nr. 2.3-4795-01
2008-03-19 Apskrities viršininko įsakymas Nr. 2.3-3303-(01)
Įrašas galioja: **Nuo 2008-04-11**

5. Valstybės ir savivaldybių žemės patikėjimo teisė:

5.1. **Valstybinės žemės patikėjimo teisė**
Patikėtinis: **Vilniaus miesto savivaldybė, a.k. 111109233**
Daiktas: **žemės sklypas Nr. 4400-0386-2736, aprašytas p. 2.1.**
Įregistravimo pagrindas: **2024-01-10 Lietuvos Respublikos Vyriausybės nutarimas Nr. 32**
2024-01-25 Perdavimo - priėmimo aktas Nr. A54-170/24(2.14.1.36E-ŽEM)
Įrašas galioja: **Nuo 2024-01-31**

6. Kitos daiktinės teisės:

6.1. **Turto patikėjimo teisė**
Patikėtinis: **Viešoji įstaiga Vilniaus universiteto ligoninė Santaros klinikos, a.k. 124364561**
Daiktas: **pastatas Nr. 1098-8007-5014, aprašytas p. 2.2.**
pastatas Nr. 1098-8007-5028, aprašytas p. 2.3.
pastatas Nr. 1098-8007-5030, aprašytas p. 2.4.
pastatas Nr. 1098-8007-5041, aprašytas p. 2.5.
pastatas Nr. 1098-8007-5052, aprašytas p. 2.7.
pastatas Nr. 1098-8007-5063, aprašytas p. 2.8.
pastatas Nr. 1098-8007-5074, aprašytas p. 2.9.
pastatas Nr. 1098-8007-5096, aprašytas p. 2.11.
kiti inžineriniai tinklai Nr. 4400-5242-3199, aprašyti p. 2.12.
kiti inžineriniai tinklai Nr. 4400-5242-3200, aprašyti p. 2.13.
kiti statiniai Nr. 4400-2889-0160, aprašyti p. 2.15.
kiti statiniai Nr. 4400-2889-0228, aprašyti p. 2.21.
kiti statiniai Nr. 4400-2902-5292, aprašyti p. 2.16.
kiti statiniai Nr. 4400-2902-5327, aprašyti p. 2.18.
kiti statiniai Nr. 4400-2902-5338, aprašyti p. 2.14.
kiti statiniai Nr. 4400-2990-6278, aprašyti p. 2.17.
Įregistravimo pagrindas: **2023-04-30 Turto patikėjimo sutartis Nr. TPS-4**
Įrašas galioja: **Nuo 2023-05-18**

6.2. **Hipoteka**
Daiktas: **pastatas Nr. 4400-5052-7729, aprašytas p. 2.6.**
kiti statiniai Nr. 4400-5052-7761, aprašyti p. 2.19.
kiti statiniai Nr. 4400-5154-4568, aprašyti p. 2.20.
nuotekų šalinimo tinklai Nr. 4400-5052-7750, aprašyti p. 2.22.
Įregistravimo pagrindas: **2019-10-08 Sutartinė hipoteka Nr. DJ-6629**
2019-10-10 IDK Nr. 20120190137660
Įrašas galioja: **Nuo 2022-01-01**

6.3. **Kiti servitutai (tarnaujantis)**
Daiktas: **žemės sklypas Nr. 4400-0386-2736, aprašytas p. 2.1.**
Įregistravimo pagrindas: **2008-03-19 Apskrities viršininko įsakymas Nr. 2.3-3303-(01)**
Plotas: **0.0604 ha**
Aprašymas: **Teisė neatlygintinai eiti ir važiuoti transporto priemonėmis prie transformatorinės pastotės ją prižiūrintiems darbuotojams, 604 kv. m ploto žemės sklypo dalyje, kurios ribos žemės sklypo plane pažymėtos linijomis ir skaičiais 19, 20, 21, 22, 23, 24, 25, 26, 27.**
Įrašas galioja: **Nuo 2008-04-11**

6.4. **Kiti servitutai (tarnaujantis)**
Daiktas: **žemės sklypas Nr. 4400-0386-2736, aprašytas p. 2.1.**
Įregistravimo pagrindas: **2008-03-19 Apskrities viršininko įsakymas Nr. 2.3-3303-(01)**
Plotas: **0.1492 ha**
Aprašymas: **Teisė neatlygintinai tiesti ir prižiūrėti inžinerines komunikacijas 1492 kv. m ploto žemės sklypo dalį, kurios ribos žemės sklypo plane pažymėtos linijomis ir skaičiais 17, 16, 10, 18.**
Įrašas galioja: **Nuo 2008-04-11**

7. Juridiniai faktai:

7.1. **Sudaryta nuomos sutartis**
Nuomininkas: **UAB "T[redacted]', a.k.[redacted]5**
Daiktas: **pastatas Nr. 1098-8007-5041, aprašytas p. 2.5.**
Įregistravimo pagrindas: **2025-11-27 Nuomos sutartis Nr. 25-C-4150**
Įrašas galioja: **Nuo 2025-12-08**
Terminas: **Nuo 2025-11-27 iki 2030-11-27**

7.2. **Sudar ta nuomos sutartis**
Nuomininkas: **UAB "[redacted]', a.k.[redacted]3**
Daiktas: **pastatas Nr. 1098-8007-5030, aprašytas p. 2.4.**
Įregistravimo pagrindas: **2017-08-23 Nuomos sutartis Nr. NS-22**
2017-08-23 Perdavimo - priėmimo aktas Nr. 81-22

2018-08-30 Susitarimas pakeisti sutartį Nr. NS-21
2023-06-05 Susitarimas pakeisti sutartį Nr. 23-C-1806
2023-10-30 Susitarimas pakeisti sutartį Nr. NS-22
Plotas: **5.00 kv. m**
Įrašas galioja: **Nuo 2023-11-21**
Terminas: **Iki 2027-08-23**

7.3. **Sudar_ta nuomos sutartis**
Nuomininkas: **UAB "[redacted]", a.k. [redacted]0**
Daiktas: **pastatas Nr. 1098-8007-5028, aprašytas p. 2.3.**
Įregistravimo pagrindas: **2017-05-22 Nuomos sutartis Nr. NS-12**
2017-05-22 Perdavimo - priėmimo aktas Nr. 81-13
2020-05-05 Susitarimas Nr. NS-14
2020-06-15 Susitarimas pakeisti sutartį Nr. NS-20
2023-06-08 Susitarimas pakeisti sutartį Nr. 23-C-1849
Plotas: **1.00 kv. m**
Įrašas galioja: **Nuo 2023-06-19**
Terminas: **Iki 2025-05-22**

7.4. **Sudar_ta nuomos sutartis**
Nuomininkas: **UAB "[redacted]", a.k. [redacted]**
Daiktas: **pastatas Nr. 1098-8007-5030, aprašytas p. 2.4.**
Įregistravimo pagrindas: **2017-05-22 Nuomos sutartis Nr. NS-12**
2017-05-22 Perdavimo - priėmimo aktas Nr. 81-13
2020-05-05 Susitarimas Nr. NS-14
2020-06-15 Susitarimas pakeisti sutartį Nr. NS-20
2023-06-08 Susitarimas pakeisti sutartį Nr. 23-C-1849
Plotas: **1.00 kv. m**
Įrašas galioja: **Nuo 2023-06-19**
Terminas: **Iki 2025-05-22**

7.5. **Sudaryta nuomos sutartis**
Nuomininkas: **UAB "S[redacted]s", a.k. [redacted]1**
Daiktas: **žemės sklypas Nr. 4400-0386-2736, aprašytas p. 2.1.**
Įregistravimo pagrindas: **2017-11-16 Valstybinės žemės sklypo nuomos sutartis Nr. 49SŽN-409-(14.49.57.)**
Plotas: **0.8445 ha**
Aprašymas: **Terminas - 25 metai.**
Įrašas galioja: **Nuo 2017-11-22**
Terminas: **Nuo 2017-04-20**

7.6. **Sudar_ta nuomos sutartis**
Nuomininkas: **UAB [redacted] a.k.[redacted]9**
Daiktas: **pastatas Nr. 1098-8007-5030, aprašytas p. 2.4.**
Įregistravimo pagrindas: **2004-03-24 Nuomos sutartis Nr. P-UM-2004/03/24-1**
Plotas: **27.66 kv. m**
Įrašas galioja: **Nuo 2004-08-23**
Terminas: **Nuo 2004-03-24 iki 2011-03-24**

8. Žymos:

8.1. **Teritorija, kurioje taikomos SŽNS, neįregistruota Nekilnojamojo turto registre: elektros tinklų apsaugos zonos (III skyrius, ketvirtasis skirsnis)**
Daiktas: **žemės sklypas Nr. 4400-0386-2736, aprašytas p. 2.1.**
Įregistravimo pagrindas: **2019-06-06 Lietuvos Respublikos specialiųjų žemės naudojimo sąlygų įstatymas Nr. XIII-2166**
2019-12-19 Lietuvos Respublikos žemės ūkio ministro įsakymas Nr. 3D-711
Plotas: **640.00 kv. m**
Įrašas galioja: **Nuo 2023-01-01**

8.2. **Teritorija, kurioje taikomos SŽNS, neįregistruota Nekilnojamojo turto registre: elektroninių ryšių tinklų elektroninių ryšių infrastruktūros apsaugos zonos (III skyrius, vienuoliktasis skirsnis)**
Daiktas: **žemės sklypas Nr. 4400-0386-2736, aprašytas p. 2.1.**
Įregistravimo pagrindas: **2019-06-06 Lietuvos Respublikos specialiųjų žemės naudojimo sąlygų įstatymas Nr. XIII-2166**
2019-12-19 Lietuvos Respublikos žemės ūkio ministro įsakymas Nr. 3D-711
Plotas: **977.00 kv. m**
Įrašas galioja: **Nuo 2023-01-01**

8.3. **Teritorija, kurioje taikomos SŽNS, neįregistruota Nekilnojamojo turto registre: šilumos perdavimo tinklų apsaugos zonos (III skyrius, dvyliktasis skirsnis)**
Daiktas: **žemės sklypas Nr. 4400-0386-2736, aprašytas p. 2.1.**
Įregistravimo pagrindas: **2019-06-06 Lietuvos Respublikos specialiųjų žemės naudojimo sąlygų įstatymas Nr. XIII-2166**
2019-12-19 Lietuvos Respublikos žemės ūkio ministro įsakymas Nr. 3D-711
Plotas: **7590.00 kv. m**
Įrašas galioja: **Nuo 2023-01-01**

8.4. **Teritorija, kurioje taikomos SŽNS, neįregistruota Nekilnojamojo turto registre: vandens tiekimo ir nuotekų, paviršinių nuotekų tvarkymo infrastruktūros apsaugos zonos (III skyrius, dešimtasis skirsnis)**
Daiktas: **žemės sklypas Nr. 4400-0386-2736, aprašytas p. 2.1.**
Įregistravimo pagrindas: **2019-06-06 Lietuvos Respublikos specialiųjų žemės naudojimo sąlygų įstatymas Nr. XIII-2166**
2019-12-19 Lietuvos Respublikos žemės ūkio ministro įsakymas Nr. 3D-711
Plotas: **8105.00 kv. m**
Įrašas galioja: **Nuo 2023-01-01**

9. Teritorijos, kuriose taikomos SŽNS, įrašytos į NTK kadastro duomenų byloje įrašytų duomenų pagrindu: įrašų nėra

10. Daikto registravimas ir kadastro žymos:

10.1. **Išduotas pastato (jo dalies) energinio naudingumo sertifikatas (kadastro žyma)**
Daiktas: **pastatas Nr. 1098-8007-5030, aprašytas p. 2.4.**
Įregistravimo pagrindas: **2025-10-16 Pranešimas apie energinio naudingumo sertifikato išdavimą Nr. GD-0198-02389/0**
Įrašas galioja: **Nuo 2025-10-17**
Terminas: **Nuo 2025-10-10 iki 2035-10-10**

10.2. **Išduotas pastato (jo dalies) energinio naudingumo sertifikatas (kadastro žyma)**
Daiktas: **pastatas Nr. 1098-8007-5014, aprašytas p. 2.2.**

Įregistravimo pagrindas: **2025-10-16 Pranešimas apie energinio naudingumo sertifikato išdavimą Nr. GD-0198-02387/0**
Įrašas galioja: **Nuo 2025-10-16**
Terminas: **Nuo 2025-10-10 iki 2035-10-10**

10.3. **Išduotas pastato (jo dalies) energinio naudingumo sertifikatas (kadastro žyma)**
Daiktas: **pastatas Nr. 1098-8007-5028, aprašytas p. 2.3.**
Įregistravimo pagrindas: **2025-10-16 Pranešimas apie energinio naudingumo sertifikato išdavimą Nr. GD-0198-02388/0**
Įrašas galioja: **Nuo 2025-10-16**
Terminas: **Nuo 2025-10-10 iki 2035-10-10**

10.4. **Išduotas pastato (jo dalies) energinio naudingumo sertifikatas (kadastro žyma)**
Daiktas: **pastatas Nr. 1098-8007-5041, aprašytas p. 2.5.**
Įregistravimo pagrindas: **2025-10-15 Pranešimas apie energinio naudingumo sertifikato išdavimą Nr. GD-0198-02390/0**
Įrašas galioja: **Nuo 2025-10-16**
Terminas: **Nuo 2025-10-10 iki 2035-10-10**

10.5. **Suformuotas naujas (daikto registravimas)**
Daiktas: **kiti inžineriniai tinklai Nr. 4400-5242-3200, aprašyti p. 2.13.**
Įregistravimo pagrindas: **2019-05-27 Nekilnojamojo daikto kadastro duomenų byla**
2019-10-29 Statybos užbaigimo aktas Nr. ACCA-00-191029-00112
Įrašas galioja: **Nuo 2019-11-19**

10.6. **Ka[redacted]mus atliko (kadastro žyma)**
A
Daiktas: **kiti inžineriniai tinklai Nr. 4400-5242-3200, aprašyti p. 2.13.**
Įregistravimo pagrindas: **2012-06-28 Kvalifikacijos pažymėjimas Nr. 2M-M-1791**
2019-05-27 Nekilnojamojo daikto kadastro duomenų byla
Įrašas galioja: **Nuo 2019-11-19**

10.7. **Suformuotas naujas (daikto registravimas)**
Daiktas: **kiti inžineriniai tinklai Nr. 4400-5242-3199, aprašyti p. 2.12.**
Įregistravimo pagrindas: **2019-05-27 Nekilnojamojo daikto kadastro duomenų byla**
2019-10-29 Statybos užbaigimo aktas Nr. ACCA-00-191029-00112
Įrašas galioja: **Nuo 2019-11-18**

10.8. **Ka[redacted]mus atliko (kadastro žyma)**
A
Daiktas: **kiti inžineriniai tinklai Nr. 4400-5242-3199, aprašyti p. 2.12.**
Įregistravimo pagrindas: **2012-06-28 Kvalifikacijos pažymėjimas Nr. 2M-M-1791**
2019-05-27 Nekilnojamojo daikto kadastro duomenų byla
Įrašas galioja: **Nuo 2019-11-18**

10.9. **Suformuotas naujas (daikto registravimas)**
Daiktas: **kiti statiniai Nr. 4400-5052-7761, aprašyti p. 2.19.**
kiti statiniai Nr. 4400-5154-4568, aprašyti p. 2.20.
Įregistravimo pagrindas: **2018-12-20 Nekilnojamojo daikto kadastro duomenų byla**
2019-03-08 Statybos užbaigimo aktas Nr. ACCA-100-190308-00089
Įrašas galioja: **Nuo 2019-06-25**

10.10. **Ka[redacted]us atliko (kadastro žyma)**
G
Daiktas: **kiti statiniai Nr. 4400-5052-7761, aprašyti p. 2.19.**
kiti statiniai Nr. 4400-5154-4568, aprašyti p. 2.20.
Įregistravimo pagrindas: **2009-02-10 Kvalifikacijos pažymėjimas Nr. 2M-M-849**
2018-12-20 Nekilnojamojo daikto kadastro duomenų byla
Įrašas galioja: **Nuo 2019-06-25**

10.11. **Ka[redacted]us atliko (kadastro žyma)**
G
Daiktas: **pastatas Nr. 4400-5052-7729, aprašytas p. 2.6.**
Įregistravimo pagrindas: **2009-02-10 Kvalifikacijos pažymėjimas Nr. 2M-M-849**
2018-12-19 Nekilnojamojo daikto kadastro duomenų byla
Įrašas galioja: **Nuo 2019-06-25**

10.12. **Suformuotas naujas (daikto registravimas)**
Daiktas: **pastatas Nr. 4400-5052-7729, aprašytas p. 2.6.**
Įregistravimo pagrindas: **2018-12-19 Nekilnojamojo daikto kadastro duomenų byla**
2019-03-08 Statybos užbaigimo aktas Nr. ACCA-100-190308-00089
Įrašas galioja: **Nuo 2019-06-25**

10.13. **Kadastro duomenų tikslinimas (daikto registravimas)**
Daiktas: **žemės sklypas Nr. 4400-0386-2736, aprašytas p. 2.1.**
Įregistravimo pagrindas: **2018-12-20 Nekilnojamojo daikto kadastro duomenų byla**
Įrašas galioja: **Nuo 2019-06-13**

10.14. **Ka[redacted]us atliko (kadastro žyma)**
G
Daiktas: **žemės sklypas Nr. 4400-0386-2736, aprašytas p. 2.1.**
Įregistravimo pagrindas: **2009-02-10 Kvalifikacijos pažymėjimas Nr. 2M-M-849**
2018-12-20 Nekilnojamojo daikto kadastro duomenų byla
Įrašas galioja: **Nuo 2019-06-13**

10.15. **Suformuotas naujas (daikto registravimas)**
Daiktas: **nuotekų šalinimo tinklai Nr. 4400-5052-7750, aprašyti p. 2.22.**
Įregistravimo pagrindas: **2018-12-19 Nekilnojamojo daikto kadastro duomenų byla**
2019-03-08 Statybos užbaigimo aktas Nr. ACCA-100-190308-00089
Įrašas galioja: **Nuo 2019-04-26**

10.16. **K[redacted]us atliko (kadastro žyma)**
G
Daiktas: **nuotekų šalinimo tinklai Nr. 4400-5052-7750, aprašyti p. 2.22.**
Įregistravimo pagrindas: **2009-02-10 Kvalifikacijos pažymėjimas Nr. 2M-M-849**
2018-12-19 Nekilnojamojo daikto kadastro duomenų byla
Įrašas galioja: **Nuo 2019-04-26**

10.17. **Nustatyti nauji kadastro duomenys, kurie neįrašyti į Kadastro informacinę sistemą kadastro ž ma**
Duomenis nustatė: [redacted]
Daiktas: **pastatas Nr. 1098-8007-5014, aprašytas p. 2.2.**
pastatas Nr. 1098-8007-5028, aprašytas p. 2.3.
pastatas Nr. 1098-8007-5030, aprašytas p. 2.4.
pastatas Nr. 1098-8007-5041, aprašytas p. 2.5.

Įregistravimo pagrindas: **2016-06-02 Kvalifikacijos pažymėjimas Nr. 2M-M-2429**
2018-01-30 Nekilnojamojo daikto kadastro duomenų byla
Įrašas galioja: **Nuo 2018-05-02**

10.18. **Kadastro duomenų tikslinimas (daikto registravimas)**
Daiktas: **kiti statiniai Nr. 4400-2902-5338, aprašyti p. 2.14.**
kiti statiniai Nr. 4400-2990-6278, aprašyti p. 2.17.
Įregistravimo pagrindas: **2014-02-07 Nekilnojamojo daikto kadastro duomenų byla**
Įrašas galioja: **Nuo 2014-06-13**

10.19. **Kadastro duomenų tikslinimas (daikto registravimas)**
Daiktas: **kiti statiniai Nr. 4400-2889-0160, aprašyti p. 2.15.**
kiti statiniai Nr. 4400-2889-0228, aprašyti p. 2.21.
kiti statiniai Nr. 4400-2902-5292, aprašyti p. 2.16.
kiti statiniai Nr. 4400-2902-5327, aprašyti p. 2.18.
Įregistravimo pagrindas: **2014-02-07 Nekilnojamojo daikto kadastro duomenų byla**
2014-04-18 Deklaracija apie statybos užbaigimą / paskirties pakeitimą Nr. 2
Įrašas galioja: **Nuo 2014-06-13**

10.20. **Kadastrinius matavimus atliko (kadastro žyma)**
Valstybės įmonės Registrų centro Vilniaus filialas, a.k. 124208338
Daiktas: **kiti statiniai Nr. 4400-2889-0160, aprašyti p. 2.15.**
kiti statiniai Nr. 4400-2889-0228, aprašyti p. 2.21.
kiti statiniai Nr. 4400-2902-5292, aprašyti p. 2.16.
kiti statiniai Nr. 4400-2902-5327, aprašyti p. 2.18.
kiti statiniai Nr. 4400-2902-5338, aprašyti p. 2.14.
kiti statiniai Nr. 4400-2990-6278, aprašyti p. 2.17.
Įregistravimo pagrindas: **2014-02-07 Nekilnojamojo daikto kadastro duomenų byla**
Kvalifikacijos pažymėjimas Nr. 2M-M-1198
Įrašas galioja: **Nuo 2014-06-13**

10.21. **Išduotas statybos leidimas (kadastro žyma)**
Leidimą išdavė: **Vilniaus miesto savivaldybės administracija, a.k. 188710061**
Daiktas: **pastatas Nr. 1098-8007-5014, aprašytas p. 2.2.**
pastatas Nr. 1098-8007-5028, aprašytas p. 2.3.
pastatas Nr. 1098-8007-5030, aprašytas p. 2.4.
pastatas Nr. 1098-8007-5041, aprašytas p. 2.5.
Įregistravimo pagrindas: **2010-05-25 Statybos leidimas Nr. NR/455/10-0205**
Įrašas galioja: **Nuo 2010-07-13**

10.22. **Išduotas statybos leidimas (kadastro žyma)**
Leidimą išdavė: **Vilniaus miesto savivaldybės administracija, a.k. 188710061**
Daiktas: **pastatas Nr. 1098-8007-5014, aprašytas p. 2.2.**
pastatas Nr. 1098-8007-5028, aprašytas p. 2.3.
pastatas Nr. 1098-8007-5030, aprašytas p. 2.4.
Įregistravimo pagrindas: **2008-11-27 Leidimas vykdyti statybos darbus Nr. NR/1320/08-1431**
Įrašas galioja: **Nuo 2009-01-23**

11. Duomenys apie įregistruotas teritorijas, kuriose taikomos specialiosios žemės naudojimo sąlygos:

11.1. Teritorijos pavadinimas: **Elektroninių ryšių tinklų elektroninių ryšių infrastruktūros apsaugos zonos (III skyrius, vienuoliktasis skirsnis)**
Teritorijos unikalus numeris: **100374074**
Įregistravimo pagrindas: **Lietuvos Respublikos susisiekimo ministerija; 2022-12-02 Telia tinklo apsaugos zonos planas Vilniaus miesto savivaldybėje Nr. 3-542**
Įregistravimo data: **2022-12-08**
Žemės sklypo plotas, patenkantis į Teritoriją: **425 kv. m, nuo 2023-01-04**

11.2. Teritorijos pavadinimas: **Elektros tinklų apsaugos zonos (III skyrius, ketvirtasis skirsnis)**
Teritorijos unikalus numeris: **100322583**
Įregistravimo pagrindas: **Lietuvos Respublikos energetikos ministerija; 2022-01-25 Įsakymas dėl Vilniaus elektros tinklų teritorijų plano patvirtinimo Nr. 1-38**
Įregistravimo data: **2022-02-22**
Žemės sklypo plotas, patenkantis į Teritoriją: **376 kv. m, nuo 2023-01-05**

11.3. Teritorijos pavadinimas: **Elektros tinklų apsaugos zonos (III skyrius, ketvirtasis skirsnis)**
Teritorijos unikalus numeris: **100310300**
Įregistravimo pagrindas: **Lietuvos Respublikos energetikos ministerija; 2022-01-25 Įsakymas dėl Vilniaus elektros tinklų teritorijų plano patvirtinimo Nr. 1-38**
Įregistravimo data: **2022-02-18**
Žemės sklypo plotas, patenkantis į Teritoriją: **360 kv. m, nuo 2023-01-04**

11.4. Teritorijos pavadinimas: **Elektros tinklų apsaugos zonos (III skyrius, ketvirtasis skirsnis)**
Teritorijos unikalus numeris: **100305077**
Įregistravimo pagrindas: **Lietuvos Respublikos energetikos ministerija; 2022-01-25 Įsakymas dėl Vilniaus elektros tinklų teritorijų plano patvirtinimo Nr. 1-38**
Įregistravimo data: **2022-02-18**
Žemės sklypo plotas, patenkantis į Teritoriją: **347 kv. m, nuo 2023-01-05**

11.5. Teritorijos pavadinimas: **Elektros tinklų apsaugos zonos (III skyrius, ketvirtasis skirsnis)**
Teritorijos unikalus numeris: **100289556**
Įregistravimo pagrindas: **Lietuvos Respublikos energetikos ministerija; 2022-01-25 Įsakymas dėl Vilniaus elektros tinklų teritorijų plano patvirtinimo Nr. 1-38**
Įregistravimo data: **2022-02-15**
Žemės sklypo plotas, patenkantis į Teritoriją: **550 kv. m, nuo 2023-01-05**

11.6. Teritorijos pavadinimas: **Elektros tinklų apsaugos zonos (III skyrius, ketvirtasis skirsnis)**
Teritorijos unikalus numeris: **100291776**
Įregistravimo pagrindas: **Lietuvos Respublikos energetikos ministerija; 2022-01-25 Įsakymas dėl Vilniaus elektros tinklų teritorijų plano patvirtinimo Nr. 1-38**
Įregistravimo data: **2022-02-15**
Žemės sklypo plotas, patenkantis į Teritoriją: **375 kv. m, nuo 2023-01-05**

11.7. Teritorijos pavadinimas: **Elektros tinklų apsaugos zonos (III skyrius, ketvirtasis skirsnis)**
Teritorijos unikalus numeris: **100292566**
Įregistravimo pagrindas: **Lietuvos Respublikos energetikos ministerija; 2022-01-25 Įsakymas dėl Vilniaus elektros tinklų teritorijų plano patvirtinimo Nr. 1-38**
Įregistravimo data: **2022-02-15**
Duomenų pakeitimo pagrindas: **Lietuvos Respublikos energetikos ministerija; 2023-11-22 Įsakymas dėl Energetikos ministro 2022 m. sausio 25 d. įsakymo Nr. 1-38 'Dėl Vilniaus elektros tinklų teritorijų plano patvirtinimo' pakeitimo Nr. 1-348**

Duomenų pakeitimo data: **2023-11-29**
Žemės sklypo plotas, patenkantis į Teritoriją: **561 kv. m, nuo 2023-11-29**

11.8. Teritorijos pavadinimas: **Elektros tinklų apsaugos zonos (III skyrius, ketvirtasis skirsnis)**
Teritorijos unikalus numeris: **100297978**
Įregistravimo pagrindas: **Lietuvos Respublikos energetikos ministerija; 2022-01-25 Įsakymas dėl Vilniaus elektros tinklų teritorijų plano patvirtinimo Nr. 1-38**
Įregistravimo data: **2022-02-15**
Žemės sklypo plotas, patenkantis į Teritoriją: **190 kv. m, nuo 2023-01-05**

11.9. Teritorijos pavadinimas: **Elektros tinklų apsaugos zonos (III skyrius, ketvirtasis skirsnis)**
Teritorijos unikalus numeris: **100297697**
Įregistravimo pagrindas: **Lietuvos Respublikos energetikos ministerija; 2022-01-25 Įsakymas dėl Vilniaus elektros tinklų teritorijų plano patvirtinimo Nr. 1-38**
Įregistravimo data: **2022-02-15**
Žemės sklypo plotas, patenkantis į Teritoriją: **277 kv. m, nuo 2023-01-05**

11.10. Teritorijos pavadinimas: **Elektros tinklų apsaugos zonos (III skyrius, ketvirtasis skirsnis)**
Teritorijos unikalus numeris: **100276116**
Įregistravimo pagrindas: **Lietuvos Respublikos energetikos ministerija; 2022-01-25 Įsakymas dėl Vilniaus elektros tinklų teritorijų plano patvirtinimo Nr. 1-38**
Įregistravimo data: **2022-02-11**
Žemės sklypo plotas, patenkantis į Teritoriją: **1 kv. m, nuo 2023-01-05**

11.11. Teritorijos pavadinimas: **Elektros tinklų apsaugos zonos (III skyrius, ketvirtasis skirsnis)**
Teritorijos unikalus numeris: **100254325**
Įregistravimo pagrindas: **Lietuvos Respublikos energetikos ministerija; 2022-01-25 Įsakymas dėl Vilniaus elektros tinklų teritorijų plano patvirtinimo Nr. 1-38**
Įregistravimo data: **2022-02-09**
Žemės sklypo plotas, patenkantis į Teritoriją: **189 kv. m, nuo 2023-01-05**

11.12. Teritorijos pavadinimas: **Požeminio vandens vandenviečių apsaugos zonos (VI skyrius, vienuoliktasis skirsnis)**
Teritorijos unikalus numeris: **100368102**
Įregistravimo pagrindas: **Lietuvos geologijos tarnyba prie Aplinkos ministerijos; 2005-02-15 Lietuvos geologijos tarnybos direktoriaus įsakymas Nr. 7364**
Įregistravimo data: **2022-11-21**
Žemės sklypo plotas, patenkantis į Teritoriją: **50508 kv. m, nuo 2023-01-05**

11.13. Teritorijos pavadinimas: **Požeminio vandens vandenviečių apsaugos zonos (VI skyrius, vienuoliktasis skirsnis)**
Teritorijos unikalus numeris: **100368008**
Įregistravimo pagrindas: **Lietuvos geologijos tarnyba prie Aplinkos ministerijos; 2005-02-15 Lietuvos geologijos tarnybos direktoriaus įsakymas Nr. 7364**
Įregistravimo data: **2022-11-21**
Žemės sklypo plotas, patenkantis į Teritoriją: **50508 kv. m, nuo 2023-01-05**

11.14. Teritorijos pavadinimas: **Šilumos perdavimo tinklų apsaugos zonos (III skyrius, dvyliktasis skirsnis)**
Teritorijos unikalus numeris: **100693490**
Įregistravimo pagrindas: [redacted]**; 2022-03-30 Lietuvos Respublikos energetikos ministerija; ĮSAKYMAS [redacted]IESTO SAVIVALDYBĖS ŠILUMOS PERDAVIMO TINKLŲ TERITORIJŲ PLANO PATVIRTINIMO Nr. 1-112**
Įregistravimo data: **2024-08-26**
Žemės sklypo plotas, patenkantis į Teritoriją: **7376 kv. m, nuo 2024-08-26**

11.15. Teritorijos pavadinimas: **Vandens tiekimo ir nuotekų, paviršinių nuotekų tvarkymo infrastruktūros apsaugos zonos (III skyrius, dešimtasis skirsnis)**
Teritorijos unikalus numeris: **100759845**
Įregistravimo pagrindas: **2025-11-28 Prašymas**
Teritorijos nustatymo dokumentas: **Lietuvos Respublikos aplinkos ministerija; 2025-11-27 Ministro įsakymas V-124**
Įregistravimo data: **2025-12-05**
Žemės sklypo plotas, patenkantis į Teritoriją: **181 kv. m, nuo 2025-12-05**

11.16. Teritorijos pavadinimas: **Vandens tiekimo ir nuotekų, paviršinių nuotekų tvarkymo infrastruktūros apsaugos zonos (III skyrius, dešimtasis skirsnis)**
Teritorijos unikalus numeris: **100704777**
Įregistravimo pagrindas: **2024-11-06 Prašymas**
Teritorijos nustatymo dokumentas: **Lietuvos Respublikos aplinkos ministerija; 2024-10-23 Aplinkos ministro įsakymas V-161**
Įregistravimo data: **2024-11-12**
Žemės sklypo plotas, patenkantis į Teritoriją: **230 kv. m, nuo 2024-11-12**

12. Registro pastabos ir nuorodos:
2018-01-30 kadastro duomenų bylų duomenimis nustatyti nekilnojamųjų daiktų (unikalūs Nr.: 1098-8007-5014, 1098-8007-5041, 1098-8007-5030, 1098-8007-5028) nauji kadastro duomenys, kurie neįrašyti į Nekilnojamojo turto kadastrą.

13. Kita informacija: įrašų nėra

14. Informacija apie duomenų sandoriui tikslinimą: įrašų nėra

Dokumentą atspausdino [redacted]S[redacted]

VILNIUS

Vietos paieška

Prisijungti

LT

Objekto peržiūra

NTKR įregistruoti sklypai

Unikalus numeris
10100050087

Žemės sklypo kadastro numeris
0101/0005:0087

Registro numeris
1/21940

Žemės sklypo adresas
Vilniaus m. sav. Vilniaus m. Santariškių g. 2

Žemės sklypo plotas (ha)
16.6207

Grafinis plotas (m²)
166207

Nuorodos

Atsisiųsti išrašą iš RC

priedas Nr. 02
ŽEMĖS SKLYPO SANTARIŠKIŲ G. 2 NUOSAVYBĖS DOKUMENTAI

Topografinis

Įvertink!

100 m

Nekilnojamojo turto objektų paieška pagal adresą

Paieška pagal: identifikatorius | **adresą** | fizinį asmenį | juridinį asmenį | SŽNS

Taip pat žr.: registro išrašas

Paieškos sąlygos: Gatvė: **Vilnius, Santariškių g.**
Namo Nr. **2**
Buto Nr.: *

Išrašo tipas: ◉standartinis išrašas ○išrašas apie nekilnojamuosius daiktus

☐nuasmenintas

☐registro išrašą atverti naujoje naršyklės kortelėje

Rezultatų puslapiai: [1] 2 >>

įrašai 1-25 / 45

2026-09-20 10:22:39

Registro Nr.	Daiktas (-ai)	Unikalus daikto Nr.	Daikto adresas
1/21940	Žemės sklypas	0101-0005-0087 >>	Vilnius, Santariškių g. 2
1/21940	Pastatas	1098-0005-4015 >>	Vilnius, Santariškių g. 2
1/21940	Pastatas	1098-0005-4026 >>	Vilnius, Santariškių g. 2
1/21940	Pastatas	1098-0005-4037 >>	Vilnius, Santariškių g. 2
1/21940	Pastatas	1098-0005-4048 >>	Vilnius, Santariškių g. 2
1/21940	Pastatas	1098-0005-4059 >>	Vilnius, Santariškių g. 2
1/21940	Pastatas	1098-0005-4060 >>	Vilnius, Santariškių g. 2
1/21940	Pastatas	1098-0005-4072 >>	Vilnius, Santariškių g. 2
1/21940	Pastatas	1098-0005-4080 >>	Vilnius, Santariškių g. 2
1/21940	Pastatas	1098-0005-4104 >>	Vilnius, Santariškių g. 2
1/21940	Pastatas	1098-0005-4126 >>	Vilnius, Santariškių g. 2
1/21940	Pastatas	1098-0005-4137 >>	Vilnius, Santariškių g. 2
1/21940	Pastatas	1098-0005-4148 >>	Vilnius, Santariškių g. 2
1/21940	Pastatas	1098-0005-4160 >>	Vilnius, Santariškių g. 2
1/21940	Pastatas	1098-0005-4180 >>	Vilnius, Santariškių g. 2
1/21940	Inžineriniai tinklai	4400-1002-3788 >>	Vilnius, Santariškių g. 2
1/21940	Pastatas	4400-1809-1235 >>	Vilnius, Santariškių g. 2
1/21940	Pastatas	4400-2794-2663 >>	Vilnius, Santariškių g. 2
1/21940	Kiti inžineriniai statiniai	4400-2905-1460 >>	Vilnius, Santariškių g. 2
1/21940	Kiti inžineriniai statiniai	4400-2905-1481 >>	Vilnius, Santariškių g. 2
1/21940	Kiti inžineriniai statiniai	4400-2905-1527 >>	Vilnius, Santariškių g. 2
1/21940	Kiti inžineriniai statiniai	4400-2905-1570 >>	Vilnius, Santariškių g. 2
1/21940	Kiti inžineriniai statiniai	4400-2905-1592 >>	Vilnius, Santariškių g. 2
1/21940	Kiti inžineriniai statiniai	4400-2905-1638 >>	Vilnius, Santariškių g. 2
1/21940	Kiti inžineriniai statiniai	4400-2905-1650 >>	Vilnius, Santariškių g. 2

Rezultatų puslapiai: [1] 2 >>

Registro Nr.	Daiktas (-ai)	Unikalus daikto Nr.	Daikto adresas
1/21940	Kiti inžineriniai statiniai	4400-2905-1670 >>	Vilnius, Santariškių g. 2
1/21940	Kiti inžineriniai statiniai	4400-2905-1705 >>	Vilnius, Santariškių g. 2
1/21940	Kiti inžineriniai statiniai	4400-2905-1727 >>	Vilnius, Santariškių g. 2
1/21940	Kiti inžineriniai statiniai	4400-2905-1781 >>	Vilnius, Santariškių g. 2
1/21940	Kiti inžineriniai statiniai	4400-2905-1805 >>	Vilnius, Santariškių g. 2
1/21940	Pastatas	4400-3606-9522 >>	Vilnius, Santariškių g. 2
1/21940	Kiti inžineriniai statiniai	4400-3837-8240 >>	Vilnius, Santariškių g. 2
1/21940	Kiti inžineriniai statiniai	4400-3837-8251 >>	Vilnius, Santariškių g. 2
1/21940	Kiti inžineriniai statiniai	4400-3985-9450 >>	Vilnius, Santariškių g. 2
1/21940	Pastatas	4400-5097-1116 >>	Vilnius, Santariškių g. 2
1/21940	Nuotekų šalinimo tinklai	4400-5097-1120 >>	Vilnius, Santariškių g. 2
1/21940	Vandentiekio tinklai	4400-5097-1130 >>	Vilnius, Santariškių g. 2
1/21940	Kiti inžineriniai statiniai	4400-5097-1141 >>	Vilnius, Santariškių g. 2
1/21940	Kiti inžineriniai statiniai	4400-5097-1152 >>	Vilnius, Santariškių g. 2
1/21940	Kelias	4400-5493-1034 >>	Vilnius, Santariškių g. 2
1/21940	Nuotekų šalinimo tinklai	4400-5493-1067 >>	Vilnius, Santariškių g. 2
10/200931	Pastatas	1098-0005-4115 >>	Vilnius, Santariškių g. 2
10/307990	Negyvenamoji patalpa	1098-0005-4015:0001 >>	Vilnius, Santariškių g. 2
10/356344	Negyvenamoji patalpa	1098-0005-4015:0002 >>	Vilnius, Santariškių g. 2-1
44/2773359	Kiti inžineriniai statiniai	4400-5930-0878 >>	Vilnius, Santariškių g. 2

Žymėjimai ir pastabos

- registro dokumentai
- kadastro žemėlapis
- kadastro žemėlapis (atnaujintas)
- SŽNS istorinių pasikeitimų sąrašas sklype

>> - susiję su daiktu objektai:

- susiję su žemės sklypu objektai - statiniai, esantys nurodytame žemės sklype;
- susiję su statiniais objektai – žemės sklypas, kuriame yra statinys bei kiti statiniai, esantys tame pačiame žemės sklype; patalpos ar butai, esantys šiame statinyje;
- susiję su butais/patalpomis objektai – pastatas, kuriame yra šie daiktai.

VALSTYBĖS ĮMONĖ REGISTRŲ CENTRAS
Studentų g. 39, 08106 Vilnius, www.registrucentras.lt,
el. pristatymo dėžutės adresas 124110246.
Duomenys kaupiami ir saugomi Juridinių asmenų registre, kodas 124110246.

NEKILNOJAMOJO TURTO REGISTRO DUOMENŲ BAZĖS IŠRAŠAS

2026-09-20 10:23:57

1. Nekilnojamojo turto registre įregistruotas turtas:

Registro Nr.: **1/21940**
Registro tipas: **Žemės sklypas su statiniais**
Sudarymo data: **1996-02-12**
Adresas: **Vilnius, Santariškių g. 2**

2. Nekilnojamieji daiktai:

2.1. **Žemės sklypas**
Unikalus daikto numeris: **0101-0005-0087**
Žemės sklypo kadastro numeris ir kadastro vietovės pavadinimas: **0101/0005:87 Vilniaus m. k.v.**
Daikto pagrindinė naudojimo paskirtis: **Kita**
Žemės sklypo naudojimo būdas: **Visuomeninės paskirties teritorijos**
Žemės sklypo plotas: **16.6207 ha**
Užstatyta teritorija: **13.4236 ha**
Kitos žemės plotas: **3.1971 ha**
Žemės ūkio naudmenų našumo balas: **40.0**
Matavimų tipas: **Žemės sklypas suformuotas atliekant kadastrinius matavimus**
Vidutinė rinkos vertė: **7879000 Eur**
Vidutinės rinkos vertės nustatymo data: **2025-11-17**
Vidutinės rinkos vertės nustatymo būdas: **Masinis vertinimas**
Kadastro duomenų nustatymo data: **2023-04-03**

2.2. **Pastatas - Šaldymo stotis**
Unikalus daikto numeris: **1098-0005-4080**
Paskirties grupė: **Pagalbinių**
Daikto pagrindinė naudojimo paskirtis: **Kitų pagalbinių**
Žymėjimas plane: **8H1p**
Statybos pradžios metai: **1983**
Statybos pabaigos metai: **1983**
Kap. remonto pradžios metai: **2017**
Kap. remonto pabaigos metai: **2018**
Statinio kategorija: **Neypatingasis**
Baigtumo procentas: **100 %**
Šildymas: **Centrinis šildymas iš centralizuotų sistemų**
Vandentiekis: **Komunalinis vandentiekis**
Nuotekų šalinimas: **Komunalinis nuotekų šalinimas**
Dujos: **Nėra**
Sienos: **Plytos**
Stogo danga: **Ruberoidas**
Aukštų skaičius: **1**
Bendras plotas: **643.91 kv. m**
Pagrindinis plotas: **373.95 kv. m**
Tūris: **3695 kub. m**
Užstatytas plotas: **684.00 kv. m**
Koordinatė X: **6069338**
Koordinatė Y: **582216**
Atkūrimo sąnaudos (statybos vertė): **636000 Eur**
Fizinio nusidėvėjimo procentas: **42 %**
Atkuriamoji vertė: **369000 Eur**
Atkūrimo sąnaudų (statybos vertės) ir atkuriamosios vertės nustatymo data: **2018-04-04**
Vidutinė rinkos vertė: **369000 Eur**
Vidutinės rinkos vertės nustatymo būdas: **Atkuriamoji vertė**
Vidutinės rinkos vertės nustatymo data: **2018-04-04**
Kadastro duomenų nustatymo data: **2018-04-04**

2.3. **Pastatas - Poliklinika**
Aprašymas / pastabos: **Pastato požeminis tunelis yra sklypuose 0101/0005:0087, 0101/0005:0462, 0101/0005:0089, 0101/0005:0093, 0101/0005:0463, 0101/0005:0323, 0101/0005:0410, 0101/0005:0366, 0101/0005:0435**
Unikalus daikto numeris: **1098-0005-4037**
Paskirties grupė: **Visuomeninių**
Daikto pagrindinė naudojimo paskirtis: **Gydymo**
Žymėjimas plane: **1D8/b**
Statybos pradžios metai: **1980**
Statybos pabaigos metai: **1980**
Rekonstravimo pradžios metai: **2010**
Rekonstravimo pabaigos metai: **2011**
Papr. remonto pradžios metai: **2024**
Papr. remonto pabaigos metai: **2025**
Statinio kategorija: **Ypatingasis**
Paskirties grupių požymis: **Monofunkcinis**
Baigtumo procentas: **100 %**
Šildymas: **Bendroji centrinio šildymo sistema**
Vandentiekis: **Komunalinis vandentiekis**
Nuotekų šalinimas: **Komunalinis nuotekų šalinimas**
Dujos: **Nėra**
Sienos: **Gelžbetonio plokštės**
Stogo danga: **Ruberoidas**
Aukštų skaičius: **8**
Bendras plotas: **8487.89 kv. m**
Pagrindinis plotas: **4006.90 kv. m**
Tūris: **34984 kub. m**
Užstatytas plotas: **878.00 kv. m**
Užimtas plotas: **4530 kv. m**

Pastate esančių patalpų (butų) pritaikymas slėptuvei ar priedangai: **Yra**
Koordinatė X: **6069235**
Koordinatė Y: **582338**
Atkūrimo sąnaudos (statybos vertė): **8611000 Eur**
Fizinio nusidėvėjimo procentas: **36 %**
Atkuriamoji vertė: **5511000 Eur**
Atkūrimo sąnaudų (statybos vertės) ir atkuriamosios vertės nustatymo data: **2025-03-03**
Vidutinė rinkos vertė: **4277000 Eur**
Vidutinės rinkos vertės nustatymo būdas: **Masinis vertinimas**
Vidutinės rinkos vertės nustatymo data: **2025-03-03**
Kadastro duomenų nustatymo data: **2025-03-03**
Pastato (jo dalies) energinio naudingumo klasė: **D**
Skaičiuojamosios šiluminės energijos sąnaudos pastatui (jo daliai) šildyti: **66.27 kWh/m2/m.**

2.4. **Pastatas - Ligoninė**
Aprašymas / pastabos: **-**
Unikalus daikto numeris: **1098-0005-4059**
Paskirties grupė: **Visuomeninių**
Daikto pagrindinė naudojimo paskirtis: **Gydymo**
Žymėjimas plane: **5D4/b**
Statybos pradžios metai: **1984**
Statybos pabaigos metai: **2001**
Rekonstravimo pradžios metai: **2005**
Rekonstravimo pabaigos metai: **2013**
Kap. remonto pradžios metai: **2022**
Kap. remonto pabaigos metai: **2023**
Statinio kategorija: **Ypatingasis**
Baigtumo procentas: **100 %**
Šildymas: **Bendroji centrinio šildymo sistema**
Vandentiekis: **Komunalinis vandentiekis**
Nuotekų šalinimas: **Komunalinis nuotekų šalinimas**
Dujos: **Nėra**
Sienos: **Gelžbetonio blokai**
Stogo danga: **Ruberoidas**
Aukštų skaičius: **4**
Bendras plotas: **16545.08 kv. m**
Pagrindinis plotas: **8980.55 kv. m**
Tūris: **67886 kub. m**
Užstatytas plotas: **5134.00 kv. m**
Koordinatė X: **6069204**
Koordinatė Y: **582154**
Atkūrimo sąnaudos (statybos vertė): **13902000 Eur**
Fizinio nusidėvėjimo procentas: **8 %**
Atkuriamoji vertė: **12790000 Eur**
Atkūrimo sąnaudų (statybos vertės) ir atkuriamosios vertės nustatymo data: **2023-12-21**
Vidutinė rinkos vertė: **7867000 Eur**
Vidutinės rinkos vertės nustatymo būdas: **Masinis vertinimas**
Vidutinės rinkos vertės nustatymo data: **2023-12-21**
Kadastro duomenų nustatymo data: **2023-12-21**
Pastato (jo dalies) energinio naudingumo klasė: **D**
Skaičiuojamosios šiluminės energijos sąnaudos pastatui (jo daliai) šildyti: **37.09 kWh/m2/m.**

2.5. **Pastatas - Laboratorinės diagnostikos centras su administracinėmis patalpomis**
Unikalus daikto numeris: **1098-0005-4060**
Paskirties grupė: **Visuomeninių**
Daikto pagrindinė naudojimo paskirtis: **Gydymo**
Žymėjimas plane: **6D3/b**
Statybos pradžios metai: **1980**
Statybos pabaigos metai: **1980**
Rekonstravimo pradžios metai: **2004**
Rekonstravimo pabaigos metai: **2007**
Kap. remonto pradžios metai: **2022**
Kap. remonto pabaigos metai: **2023**
Statinio kategorija: **Ypatingasis**
Baigtumo procentas: **100 %**
Šildymas: **Bendroji centrinio šildymo sistema**
Vandentiekis: **Komunalinis vandentiekis**
Nuotekų šalinimas: **Komunalinis nuotekų šalinimas**
Dujos: **Nėra**
Sienos: **Gelžbetonio blokai**
Stogo danga: **Ruberoidas**
Aukštų skaičius: **3**
Bendras plotas: **10165.67 kv. m**
Pagrindinis plotas: **6251.00 kv. m**
Tūris: **40904 kub. m**
Užstatytas plotas: **4302.00 kv. m**
Koordinatė X: **6069263**
Koordinatė Y: **582271**
Atkūrimo sąnaudos (statybos vertė): **8385000 Eur**
Fizinio nusidėvėjimo procentas: **13 %**
Atkuriamoji vertė: **7295000 Eur**
Atkūrimo sąnaudų (statybos vertės) ir atkuriamosios vertės nustatymo data: **2023-03-10**
Vidutinė rinkos vertė: **4517000 Eur**
Vidutinės rinkos vertės nustatymo būdas: **Masinis vertinimas**
Vidutinės rinkos vertės nustatymo data: **2023-03-10**
Kadastro duomenų nustatymo data: **2023-03-10**
Pastato (jo dalies) energinio naudingumo klasė: **A++**
Skaičiuojamosios šiluminės energijos sąnaudos pastatui (jo daliai) šildyti: **17.71 kWh/m2/m.**

2.6. **Pastatas - Deguoninė**
Unikalus daikto numeris: **1098-0005-4072**
Paskirties grupė: **Pagalbinių**

Daikto pagrindinė naudojimo paskirtis: **Kitų pagalbinių**
Žymėjimas plane: **7H1/p**
Statybos pabaigos metai: **1980**
Baigtumo procentas: **100 %**
Šildymas: **Centrinis šildymas iš centralizuotų sistemų**
Vandentiekis: **Komunalinis vandentiekis**
Nuotekų šalinimas: **Komunalinis nuotekų šalinimas**
Sienos: **Plytos**
Stogo danga: **Tolis**
Aukštų skaičius: **1**
Bendras plotas: **149.32 kv. m**
Pagrindinis plotas: **74.25 kv. m**
Tūris: **1213 kub. m**
Užstatytas plotas: **371.00 kv. m**
Atkūrimo sąnaudos (statybos vertė): **67602 Eur**
Fizinio nusidėvėjimo procentas: **20 %**
Atkuriamoji vertė: **54082 Eur**
Vidutinė rinkos vertė: **48674 Eur**
Vidutinės rinkos vertės nustatymo data: **1998-05-19**
Kadastro duomenų nustatymo data: **1991-03-14**

2.7. **Pastatas - Transformatorinė**
Unikalus daikto numeris: **1098-0005-4104**
Paskirties grupė: **Pagalbinių**
Daikto pagrindinė naudojimo paskirtis: **Kitų pagalbinių**
Žymėjimas plane: **10H1/p**
Statybos pabaigos metai: **1980**
Baigtumo procentas: **100 %**
Sienos: **Plytos**
Stogo danga: **Ruberoidas**
Aukštų skaičius: **1**
Bendras plotas: **61.20 kv. m**
Pagrindinis plotas: **61.20 kv. m**
Tūris: **569 kub. m**
Užstatytas plotas: **79.00 kv. m**
Atkūrimo sąnaudos (statybos vertė): **37352 Eur**
Fizinio nusidėvėjimo procentas: **20 %**
Atkuriamoji vertė: **29882 Eur**
Vidutinė rinkos vertė: **26894 Eur**
Vidutinės rinkos vertės nustatymo data: **1998-05-19**
Kadastro duomenų nustatymo data: **1980-12-01**

2.8. **Pastatas - Transformatorinė**
Unikalus daikto numeris: **1098-0005-4126**
Paskirties grupė: **Pagalbinių**
Daikto pagrindinė naudojimo paskirtis: **Kitų pagalbinių**
Žymėjimas plane: **12H1/p**
Statybos pabaigos metai: **1980**
Baigtumo procentas: **100 %**
Sienos: **Plytos**
Stogo danga: **Ruberoidas**
Aukštų skaičius: **1**
Bendras plotas: **66.80 kv. m**
Pagrindinis plotas: **66.80 kv. m**
Tūris: **568 kub. m**
Užstatytas plotas: **86.00 kv. m**
Atkūrimo sąnaudos (statybos vertė): **37287 Eur**
Fizinio nusidėvėjimo procentas: **20 %**
Atkuriamoji vertė: **29829 Eur**
Vidutinė rinkos vertė: **26846 Eur**
Vidutinės rinkos vertės nustatymo data: **1998-05-19**
Kadastro duomenų nustatymo data: **1991-03-14**

2.9. **Pastatas - Koplyčia**
Unikalus daikto numeris: **1098-0005-4180**
Paskirties grupė: **Visuomeninių**
Daikto pagrindinė naudojimo paskirtis: **Religinių**
Žymėjimas plane: **17R1/t**
Statybos pabaigos metai: **2001**
Baigtumo procentas: **100 %**
Šildymas: **Centrinis šildymas iš centralizuotų sistemų**
Vandentiekis: **Komunalinis vandentiekis**
Nuotekų šalinimas: **Komunalinis nuotekų šalinimas**
Sienos: **Monolitinis betonas**
Stogo danga: **Metalas**
Aukštų skaičius: **1**
Bendras plotas: **168.16 kv. m**
Pagrindinis plotas: **138.79 kv. m**
Tūris: **1318 kub. m**
Užstatytas plotas: **206.00 kv. m**
Atkūrimo sąnaudos (statybos vertė): **177499 Eur**
Atkuriamoji vertė: **177499 Eur**
Vidutinė rinkos vertė: **177499 Eur**
Vidutinės rinkos vertės nustatymo data: **2001-12-10**
Kadastro duomenų nustatymo data: **2001-12-10**

2.10. **Pastatas - Akušerijos ir chirurgijos korpusas**
Aprašymas / pastabos: **Įrengta 150,28 kW fotovoltinė saulės jėgainė.**
Unikalus daikto numeris: **4400-1809-1235**
Paskirties grupė: **Visuomeninių**
Daikto pagrindinė naudojimo paskirtis: **Gydymo**
Žymėjimas plane: **18D5/b**
Pagrindinis daiktas ar pagrindinio daikto priklausinys: **Pagrindinis daiktas**
Statybos pradžios metai: **2005**
Statybos pabaigos metai: **2011**
Papr. remonto pradžios metai: **2017**
Papr. remonto pabaigos metai: **2025**
Statinio kategorija: **Ypatingasis**
Paskirties grupių požymis: **Monofunkcinis**
Baigtumo procentas: **100 %**

Šildymas: **Bendroji centrinio šildymo sistema**
Vandentiekis: **Komunalinis vandentiekis**
Nuotekų šalinimas: **Komunalinis nuotekų šalinimas**
Dujos: **Nėra**
Sienos: **Gelžbetonio plokštės**
Stogo danga: **Ruberoidas**
Aukštų skaičius: **5**
Bendras plotas: **27159.23 kv. m**
Pagrindinis plotas: **17883.06 kv. m**
Pastato antžeminės dalies patalpų bendrasis plotas: **27159.23 kv. m**
Tūris: **130798 kub. m**
Užstatytas plotas: **6052.00 kv. m**
Užimtas plotas: **6052 kv. m**
Pastate esančių patalpų (butų) pritaikymas slėptuvei ar priedangai: **Nėra**
Koordinatė X: **6069347**
Koordinatė Y: **582312**
Atkūrimo sąnaudos (statybos vertė): **33278000 Eur**
Fizinio nusidėvėjimo procentas: **11 %**
Atkuriamoji vertė: **29617000 Eur**
Atkūrimo sąnaudų (statybos vertės) ir atkuriamosios vertės nustatymo data: **2025-03-21**
Vidutinė rinkos vertė: **14244000 Eur**
Vidutinės rinkos vertės nustatymo būdas: **Masinis vertinimas**
Vidutinės rinkos vertės nustatymo data: **2025-03-21**
Kadastro duomenų nustatymo data: **2025-03-21**
Pastato (jo dalies) energinio naudingumo klasė: **D**
Skaičiuojamosios šiluminės energijos sąnaudos pastatui (jo daliai) šildyti: **42.94 kWh/m2/m.**

2.11. **Pastatas - Pozitronų emisijos tomografijos kompleksas**
Unikalus daikto numeris: **4400-2794-2663**
Paskirties grupė: **Visuomeninių**
Daikto pagrindinė naudojimo paskirtis: **Gydymo**
Žymėjimas plane: **19D1/p**
Statybos pradžios metai: **2012**
Statybos pabaigos metai: **2013**
Statinio kategorija: **Ypatingasis**
Baigtumo procentas: **100 %**
Šildymas: **Centrinis šildymas iš centralizuotų sistemų**
Vandentiekis: **Komunalinis vandentiekis**
Nuotekų šalinimas: **Komunalinis nuotekų šalinimas**
Dujos: **Nėra**
Sienos: **Plytos**
Stogo danga: **Bitumas**
Aukštų skaičius: **1**
Bendras plotas: **492.22 kv. m**
Pagrindinis plotas: **282.39 kv. m**
Tūris: **2459 kub. m**
Užstatytas plotas: **666.00 kv. m**
Koordinatė X: **6069348**
Koordinatė Y: **582189**
Atkūrimo sąnaudos (statybos vertė): **410971 Eur**
Fizinio nusidėvėjimo procentas: **0 %**
Atkuriamoji vertė: **410971 Eur**
Atkūrimo sąnaudų (statybos vertės) ir atkuriamosios vertės nustatymo data: **2014-01-28**
Vidutinė rinkos vertė: **244439 Eur**
Vidutinės rinkos vertės nustatymo būdas: **Masinis vertinimas**
Vidutinės rinkos vertės nustatymo data: **2014-01-28**
Kadastro duomenų nustatymo data: **2013-11-04**
Pastato (jo dalies) energinio naudingumo klasė: **B**
Skaičiuojamosios šiluminės energijos sąnaudos pastatui (jo daliai) šildyti: **85.93 kWh/m2/m.**

2.12. **Pastatas - Ligoninė**
Unikalus daikto numeris: **1098-0005-4015**
Paskirties grupė: **Visuomeninių**
Daikto pagrindinė naudojimo paskirtis: **Gydymo**
Žymėjimas plane: **2D5/pb**
Statybos pradžios metai: **1980**
Statybos pabaigos metai: **1980**
Rekonstravimo pradžios metai: **2010**
Rekonstravimo pabaigos metai: **2014**
Statinio kategorija: **Ypatingasis**
Baigtumo procentas: **100 %**
Šildymas: **Centrinis šildymas iš centralizuotų sistemų**
Vandentiekis: **Komunalinis vandentiekis**
Nuotekų šalinimas: **Komunalinis nuotekų šalinimas**
Dujos: **Nėra**
Sienos: **Plytos**
Stogo danga: **Ruberoidas**
Aukštų skaičius: **5**
Bendras plotas: **16631.40 kv. m**
Pagrindinis plotas: **10970.86 kv. m**
Tūris: **72735 kub. m**
Užstatytas plotas: **3607.00 kv. m**
Koordinatė X: **6069171**
Koordinatė Y: **582261**
Atkūrimo sąnaudos (statybos vertė): **10722312 Eur**
Fizinio nusidėvėjimo procentas: **13 %**
Atkuriamoji vertė: **9328371 Eur**
Atkūrimo sąnaudų (statybos vertės) ir atkuriamosios vertės nustatymo data: **2014-04-10**
Vidutinė rinkos vertė: **4165894 Eur**
Vidutinės rinkos vertės nustatymo būdas: **Masinis vertinimas**
Vidutinės rinkos vertės nustatymo data: **2014-04-10**
Kadastro duomenų nustatymo data: **2014-04-10**
Pastato (jo dalies) energinio naudingumo klasė: **D**

Skaičiuojamosios šiluminės energijos sąnaudos pastatui (jo daliai) šildyti: **53.62 kWh/m2/m.**

2.13. **Pastatas - Sandėliavimo paskirties pastatas su administracinėmis ir buitinėmis patalpomis**

Unikalus daikto numeris: **4400-5097-1116**
Paskirties grupė: **Pramonės ir sandėliavimo**
Daikto pagrindinė naudojimo paskirtis: **Sandėliavimo**
Žymėjimas plane: **21F1/g**
Statybos pradžios metai: **2015**
Statybos pabaigos metai: **2018**
Statinio kategorija: **Neypatingasis**
Baigtumo procentas: **100 %**
Šildymas: **Individuali centrinio šildymo sistema**
Vandentiekis: **Komunalinis vandentiekis**
Nuotekų šalinimas: **Komunalinis nuotekų šalinimas**
Dujos: **Nėra**
Sienos: **Metalas su karkasu**
Stogo danga: **Metalas**
Aukštų skaičius: **1**
Bendras plotas: **647.33 kv. m**
Pagrindinis plotas: **587.10 kv. m**
Tūris: **3543 kub. m**
Užstatytas plotas: **679.00 kv. m**
Koordinatė X: **6069319**
Koordinatė Y: **582118**
Atkūrimo sąnaudos (statybos vertė): **135000 Eur**
Atkuriamoji vertė: **135000 Eur**
Atkūrimo sąnaudų (statybos vertės) ir atkuriamosios vertės nustatymo data: **2018-10-09**
Vidutinė rinkos vertė: **101000 Eur**
Vidutinės rinkos vertės nustatymo būdas: **Atkuriamoji vertė**
Vidutinės rinkos vertės nustatymo data: **2018-10-09**
Kadastro duomenų nustatymo data: **2018-10-09**

2.14. **Pastatas - Ligoninė**

Unikalus daikto numeris: **1098-0005-4026**
Paskirties grupė: **Visuomeninių**
Daikto pagrindinė naudojimo paskirtis: **Gydymo**
Žymėjimas plane: **3D11/b**
Statybos pradžios metai: **1980**
Statybos pabaigos metai: **1980**
Rekonstravimo pradžios metai: **2009**
Rekonstravimo pabaigos metai: **2015**
Papr. remonto pradžios metai: **2024**
Papr. remonto pabaigos metai: **2024**
Statinio kategorija: **Ypatingasis**
Paskirties grupių požymis: **Monofunkcinis**
Baigtumo procentas: **100 %**
Šildymas: **Bendroji centrinio šildymo sistema**
Vandentiekis: **Komunalinis vandentiekis**
Nuotekų šalinimas: **Komunalinis nuotekų šalinimas**
Dujos: **Nėra**
Sienos: **Gelžbetonio plokštės**
Stogo danga: **Bitumas**
Aukštų skaičius: **11**
Bendras plotas: **18105.52 kv. m**
Pagrindinis plotas: **14460.51 kv. m**
Tūris: **76676 kub. m**
Užstatytas plotas: **2060.00 kv. m**
Užimtas plotas: **2060 kv. m**
Pastate esančių patalpų (butų) pritaikymas slėptuvei ar priedangai: **Yra**
Koordinatė X: **6069117**
Koordinatė Y: **582258**
Atkūrimo sąnaudos (statybos vertė): **17326000 Eur**
Fizinio nusidėvėjimo procentas: **36 %**
Atkuriamoji vertė: **11088000 Eur**
Atkūrimo sąnaudų (statybos vertės) ir atkuriamosios vertės nustatymo data: **2025-02-27**
Vidutinė rinkos vertė: **4305000 Eur**
Vidutinės rinkos vertės nustatymo būdas: **Masinis vertinimas**
Vidutinės rinkos vertės nustatymo data: **2025-02-27**
Kadastro duomenų nustatymo data: **2025-02-27**
Pastato (jo dalies) energinio naudingumo klasė: **D**
Skaičiuojamosios šiluminės energijos sąnaudos pastatui (jo daliai) šildyti: **53.52 kWh/m2/m.**

2.15. **Pastatas - Ligoninė**

Unikalus daikto numeris: **1098-0005-4048**
Paskirties grupė: **Visuomeninių**
Daikto pagrindinė naudojimo paskirtis: **Gydymo**
Žymėjimas plane: **4D10/b**
Statybos pradžios metai: **1984**
Statybos pabaigos metai: **1984**
Rekonstravimo pradžios metai: **2010**
Rekonstravimo pabaigos metai: **2013**
Papr. remonto pradžios metai: **2024**
Papr. remonto pabaigos metai: **2024**
Statinio kategorija: **Ypatingasis**
Paskirties grupių požymis: **Monofunkcinis**
Baigtumo procentas: **100 %**
Šildymas: **Bendroji centrinio šildymo sistema**
Vandentiekis: **Komunalinis vandentiekis**
Nuotekų šalinimas: **Komunalinis nuotekų šalinimas**
Dujos: **Nėra**
Sienos: **Gelžbetonio plokštės**
Stogo danga: **Bitumas**
Aukštų skaičius: **10**

Bendras plotas: **17000.22 kv. m**
Pagrindinis plotas: **11712.20 kv. m**
Tūris: **72967 kub. m**
Užstatytas plotas: **2063.00 kv. m**
Užimtas plotas: **2370 kv. m**
Pastate esančių patalpų (butų) pritaikymas slėptuvei ar priedangai: **Yra**
Koordinatė X: **6069168**
Koordinatė Y: **582180**
Atkūrimo sąnaudos (statybos vertė): **18605000 Eur**
Fizinio nusidėvėjimo procentas: **33 %**
Atkuriamoji vertė: **12465000 Eur**
Atkūrimo sąnaudų (statybos vertės) ir atkuriamosios vertės nustatymo data: **2025-03-04**
Vidutinė rinkos vertė: **8705000 Eur**
Vidutinės rinkos vertės nustatymo būdas: **Masinis vertinimas**
Vidutinės rinkos vertės nustatymo data: **2025-03-04**
Kadastro duomenų nustatymo data: **2025-03-04**
Pastato (jo dalies) energinio naudingumo klasė: **D**
Skaičiuojamosios šiluminės energijos sąnaudos pastatui (jo daliai) šildyti: **57.87 kWh/m2/m.**

2.16. **Pastatas**
Unikalus daikto numeris: **4400-2530-0701**
Paskirties grupė: **Visuomeninių**
Daikto pagrindinė naudojimo paskirtis: **Gydymo**
Būklė: **Leidimas vykdyti statybos darbus**
Statusas: **Formuojamas**
Kadastro duomenų nustatymo data: **2012-06-07**

2.17. **Pastatas**
Unikalus daikto numeris: **4400-6537-3622**
Paskirties grupė: **Visuomeninių**
Daikto pagrindinė naudojimo paskirtis: **Gydymo**
Būklė: **Leidimas vykdyti statybos darbus**
Statusas: **Formuojamas**
Kadastro duomenų nustatymo data: **2024-10-22**

2.18. **Pastatas - Kioskas**
Unikalus daikto numeris: **1098-0005-4137**
Paskirties grupė: **Pagalbinių**
Daikto pagrindinė naudojimo paskirtis: **Pagalbinio ūkio**
Žymėjimas plane: **13K1/p**
Statybos pabaigos metai: **1981**
Baigtumo procentas: **100 %**
Sienos: **Plytos**
Aukštų skaičius: **1**
Tūris: **44 kub. m**
Užstatytas plotas: **20.00 kv. m**
Kadastro duomenų nustatymo data: **1998-05-19**

2.19. **Pastatas - Kioskas**
Unikalus daikto numeris: **1098-0005-4148**
Paskirties grupė: **Pagalbinių**
Daikto pagrindinė naudojimo paskirtis: **Pagalbinio ūkio**
Žymėjimas plane: **14K1/p**
Statybos pabaigos metai: **1981**
Baigtumo procentas: **100 %**
Sienos: **Plytos**
Aukštų skaičius: **1**
Tūris: **44 kub. m**
Užstatytas plotas: **20.00 kv. m**
Kadastro duomenų nustatymo data: **1998-05-19**

2.20. **Pastatas - Stoginė**
Unikalus daikto numeris: **1098-0005-4160**
Paskirties grupė: **Pagalbinių**
Daikto pagrindinė naudojimo paskirtis: **Pagalbinio ūkio**
Žymėjimas plane: **16I1/g**
Statybos pabaigos metai: **1981**
Baigtumo procentas: **100 %**
Sienos: **Metalas su karkasu**
Aukštų skaičius: **1**
Tūris: **0 kub. m**
Užstatytas plotas: **49.00 kv. m**
Kadastro duomenų nustatymo data: **1998-05-19**

2.21. **Inžineriniai tinklai - Šilumos tiekimo vamzdynas**
Aprašymas / pastabos: **Ilgis - 1084,30 m.**
Unikalus daikto numeris: **4400-1002-3788**
Inžinerinio statinio grupė: **Inžineriniai tinklai**
Inžinerinio statinio pogrupis (paskirtis): **Šilumos tinklų**
Statybos pradžios metai: **1980**
Statybos pabaigos metai: **2006**
Baigtumo procentas: **100 %**
Atkūrimo sąnaudos (statybos vertė): **77435 Eur**
Fizinio nusidėvėjimo procentas: **0 %**
Atkuriamoji vertė: **77435 Eur**
Atkūrimo sąnaudų (statybos vertės) ir atkuriamosios vertės nustatymo data: **2006-11-20**
Vidutinė rinkos vertė: **77435 Eur**
Vidutinės rinkos vertės nustatymo būdas: **Atkuriamoji vertė**
Vidutinės rinkos vertės nustatymo data: **2006-11-20**
Kadastro duomenų nustatymo data: **2006-11-20**

2.22. **Kiti inžineriniai statiniai - Aikštelė**
Unikalus daikto numeris: **4400-5097-1141**
Inžinerinio statinio grupė: **Kiti inžineriniai statiniai**
Inžinerinio statinio pogrupis (paskirtis): **Kitos paskirties**
Žymėjimas plane: **b1**
Statybos pradžios metai: **2015**

Statybos pabaigos metai: **2018**
Statinio kategorija: **II grupės nesudėtingasis**
Baigtumo procentas: **100 %**
Plotas: **448.16 kv. m**
Danga: **Betono trinkelės**
Atkūrimo sąnaudos (statybos vertė): **30900 Eur**
Atkuriamoji vertė: **30900 Eur**
Atkūrimo sąnaudų (statybos vertės) ir atkuriamosios vertės nustatymo data: **2018-10-09**
Vidutinė rinkos vertė: **30900 Eur**
Vidutinės rinkos vertės nustatymo būdas: **Atkuriamoji vertė**
Vidutinės rinkos vertės nustatymo data: **2018-10-09**
Kadastro duomenų nustatymo data: **2018-10-09**

2.23. **Kiti inžineriniai statiniai - Įvažiavimas prie deguonies talpyklų**
Unikalus daikto numeris: **4400-3985-9450**
Inžinerinio statinio grupė: **Kiti inžineriniai statiniai**
Inžinerinio statinio pogrupis (paskirtis): **Kitos paskirties**
Žymėjimas plane: **a34**
Statybos pradžios metai: **2015**
Statybos pabaigos metai: **2015**
Statinio kategorija: **II grupės nesudėtingasis**
Baigtumo procentas: **100 %**
Plotas: **1876.00 kv. m**
Medžiaga: **Asfaltas**
Atkūrimo sąnaudos (statybos vertė): **118000 Eur**
Fizinio nusidėvėjimo procentas: **0 %**
Atkuriamoji vertė: **118000 Eur**
Atkūrimo sąnaudų (statybos vertės) ir atkuriamosios vertės nustatymo data: **2015-10-14**
Vidutinė rinkos vertė: **118000 Eur**
Vidutinės rinkos vertės nustatymo būdas: **Atkuriamoji vertė**
Vidutinės rinkos vertės nustatymo data: **2015-10-14**
Kadastro duomenų nustatymo data: **2015-10-14**

2.24. **Kiti inžineriniai statiniai - Atraminė sienutė**
Aprašymas / pastabos: **Aukščiausia atraminės sienutės vieta - 1,65 m.**
Unikalus daikto numeris: **4400-5097-1152**
Inžinerinio statinio grupė: **Kiti inžineriniai statiniai**
Inžinerinio statinio pogrupis (paskirtis): **Kitos paskirties**
Žymėjimas plane: **a.s.1**
Statybos pradžios metai: **2015**
Statybos pabaigos metai: **2018**
Statinio kategorija: **II grupės nesudėtingasis**
Baigtumo procentas: **100 %**
Aukštis: **1.50 m**
Ilgis: **86.32 m**
Medžiaga: **Monolitinis betonas**
Atkūrimo sąnaudos (statybos vertė): **35300 Eur**
Atkuriamoji vertė: **35300 Eur**
Atkūrimo sąnaudų (statybos vertės) ir atkuriamosios vertės nustatymo data: **2018-10-09**
Vidutinė rinkos vertė: **35300 Eur**
Vidutinės rinkos vertės nustatymo būdas: **Atkuriamoji vertė**
Vidutinės rinkos vertės nustatymo data: **2018-10-09**
Kadastro duomenų nustatymo data: **2018-10-09**

2.25. **Kelias - Privažiuojamasis kelias**
Unikalus daikto numeris: **4400-5493-1034**
Inžinerinio statinio grupė: **Susisiekimo komunikacijų statiniai**
Inžinerinio statinio pogrupis (paskirtis): **Kelių**
Žymėjimas plane: **1-10**
Statybos pradžios metai: **2020**
Statybos pabaigos metai: **2020**
Statinio kategorija: **II grupės nesudėtingasis**
Baigtumo procentas: **100 %**
Ilgis: **0.037 km**
Danga: **Asfaltbetonis**
Kelio reikšmė: **Vietinės**
Kelio kategorija: **IIIv**
Eismo juostų skaičius: **Dvi**
Atkūrimo sąnaudos (statybos vertė): **10500 Eur**
Fizinio nusidėvėjimo procentas: **30 %**
Atkuriamoji vertė: **7350 Eur**
Atkūrimo sąnaudų (statybos vertės) ir atkuriamosios vertės nustatymo data: **2026-02-05**
Vidutinė rinkos vertė: **7340 Eur**
Vidutinės rinkos vertės nustatymo būdas: **Atkuriamoji vertė**
Vidutinės rinkos vertės nustatymo data: **2026-02-05**
Kadastro duomenų nustatymo data: **2020-07-27**

2.26. **Vandentiekio tinklai - Vandentiekio tinklai**
Aprašymas / pastabos: **Vamzdynai užstatytoje teritorijoje.**
Unikalus daikto numeris: **4400-5097-1130**
Inžinerinio statinio grupė: **Inžineriniai tinklai**
Inžinerinio statinio pogrupis (paskirtis): **Vandentiekio tinklų**
Žymėjimas plane: **V**
Statybos pradžios metai: **2015**
Statybos pabaigos metai: **2018**
Statinio kategorija: **II grupės nesudėtingasis**
Baigtumo procentas: **100 %**
Ilgis: **30.23 m**
Medžiaga: **Polietilenas**
Vandentiekio linijos reikšmė: **Įvadinė**
Atkūrimo sąnaudos (statybos vertė): **2040 Eur**
Atkuriamoji vertė: **2040 Eur**
Atkūrimo sąnaudų (statybos vertės) ir atkuriamosios vertės nustatymo data: **2018-11-09**
Vidutinė rinkos vertė: **2040 Eur**
Vidutinės rinkos vertės nustatymo būdas: **Atkuriamoji vertė**

Vidutinės rinkos vertės nustatymo data: **2018-11-09**
Kadastro duomenų nustatymo data: **2018-11-09**

2.27. **Nuotekų šalinimo tinklai - Buitinių nuotekų tinklai**
Aprašymas / pastabos: **Vamzdynai užstatytoje teritorijoje.**
Unikalus daikto numeris: **4400-5097-1120**
Inžinerinio statinio grupė: **Inžineriniai tinklai**
Inžinerinio statinio pogrupis (paskirtis): **Nuotekų šalinimo tinklų**
Žymėjimas plane: **F**
Statybos pradžios metai: **2015**
Statybos pabaigos metai: **2018**
Statinio kategorija: **I grupės nesudėtingasis**
Baigtumo procentas: **100 %**
Ilgis: **44.66 m**
Medžiaga: **Polivinilchloridas**
Nuotekų linijos reikšmė: **Išvadinė**
Nuotekų linijos rūšis: **Renkamoji**
Atkūrimo sąnaudos (statybos vertė): **4290 Eur**
Atkuriamoji vertė: **4290 Eur**
Atkūrimo sąnaudų (statybos vertės) ir atkuriamosios vertės nustatymo data: **2018-11-09**
Vidutinė rinkos vertė: **4290 Eur**
Vidutinės rinkos vertės nustatymo būdas: **Atkuriamoji vertė**
Vidutinės rinkos vertės nustatymo data: **2018-11-09**
Kadastro duomenų nustatymo data: **2018-11-09**

2.28. **Nuotekų šalinimo tinklai - Lietaus nuotekų tinklai**
Unikalus daikto numeris: **4400-5493-1067**
Inžinerinio statinio grupė: **Inžineriniai tinklai**
Inžinerinio statinio pogrupis (paskirtis): **Nuotekų šalinimo tinklų**
Žymėjimas plane: **L**
Statybos pradžios metai: **2020**
Statybos pabaigos metai: **2020**
Statinio kategorija: **II grupės nesudėtingasis**
Baigtumo procentas: **100 %**
Ilgis: **91.61 m**
Medžiaga: **Polivinilchloridas**
Nuotekų linijos reikšmė: **Skirstomoji (kvartalinė)**
Nuotekų linijos rūšis: **Renkamoji**
Atkūrimo sąnaudos (statybos vertė): **12300 Eur**
Fizinio nusidėvėjimo procentas: **7 %**
Atkuriamoji vertė: **11400 Eur**
Atkūrimo sąnaudų (statybos vertės) ir atkuriamosios vertės nustatymo data: **2022-08-09**
Vidutinė rinkos vertė: **11400 Eur**
Vidutinės rinkos vertės nustatymo būdas: **Atkuriamoji vertė**
Vidutinės rinkos vertės nustatymo data: **2022-08-09**
Kadastro duomenų nustatymo data: **2020-07-27**

2.29. Priklausinys: **Pastatas - Prižiūrėtojų namelis**
Priklausanti dalis: **1/1 priklauso pastatui Nr. 4400-2794-2663, aprašytam p. 2.11.**
Unikalus daikto numeris: **4400-3606-9522**
Paskirties grupė: **Pagalbinių**
Daikto pagrindinė naudojimo paskirtis: **Kitų pagalbinių**
Žymėjimas plane: **20H1/ž**
Statybos pradžios metai: **1998**
Statybos pabaigos metai: **1998**
Statinio kategorija: **I grupės nesudėtingasis**
Baigtumo procentas: **100 %**
Šildymas: **Vietinis centrinis šildymas**
Vandentiekis: **Nėra**
Nuotekų šalinimas: **Nėra**
Dujos: **Nėra**
Sienos: **Medis su karkasu**
Stogo danga: **Ruberoidas**
Aukštų skaičius: **1**
Bendras plotas: **4.24 kv. m**
Pagrindinis plotas: **4.24 kv. m**
Tūris: **15 kub. m**
Užstatytas plotas: **6.00 kv. m**
Koordinatė X: **6069207**
Koordinatė Y: **582367**
Atkūrimo sąnaudos (statybos vertė): **2220 Eur**
Fizinio nusidėvėjimo procentas: **0 %**
Atkuriamoji vertė: **2220 Eur**
Atkūrimo sąnaudų (statybos vertės) ir atkuriamosios vertės nustatymo data: **2015-03-04**
Vidutinė rinkos vertė: **1550 Eur**
Vidutinės rinkos vertės nustatymo būdas: **Atkuriamoji vertė**
Vidutinės rinkos vertės nustatymo data: **2015-03-04**
Kadastro duomenų nustatymo data: **2015-03-04**

2.30. Priklausinys: **Kiti inžineriniai statiniai - Aikštelė**
Priklausanti dalis: **1/1 priklauso pastatui Nr. 4400-1809-1235, aprašytam p. 2.10.**
Unikalus daikto numeris: **4400-2905-1460**
Inžinerinio statinio grupė: **Kiti inžineriniai statiniai**
Inžinerinio statinio pogrupis (paskirtis): **Kitos paskirties**
Žymėjimas plane: **a2**
Statybos pradžios metai: **2011**
Statybos pabaigos metai: **2011**
Statinio kategorija: **II grupės nesudėtingasis**
Baigtumo procentas: **100 %**
Plotas: **1989.00 kv. m**
Medžiaga: **Asfaltas**
Atkūrimo sąnaudos (statybos vertė): **131198 Eur**
Fizinio nusidėvėjimo procentas: **15 %**
Atkuriamoji vertė: **111504 Eur**
Atkūrimo sąnaudų (statybos vertės) ir atkuriamosios vertės nustatymo data: **2014-02-11**
Vidutinė rinkos vertė: **111504 Eur**

Vidutinės rinkos vertės nustatymo būdas: **Atkuriamoji vertė**
Vidutinės rinkos vertės nustatymo data: **2014-02-11**
Kadastro duomenų nustatymo data: **2014-02-11**

2.31.
Priklausinys: **Kiti inžineriniai statiniai - Aikštelė**
Priklausanti dalis: **1/1 priklauso pastatui Nr. 1098-0005-4059, aprašytam p. 2.4.**
Unikalus daikto numeris: **4400-2905-1805**
Inžinerinio statinio grupė: **Kiti inžineriniai statiniai**
Inžinerinio statinio pogrupis (paskirtis): **Kitos paskirties**
Žymėjimas plane: **a4**
Statybos pradžios metai: **1984**
Statybos pabaigos metai: **1984**
Statinio kategorija: **II grupės nesudėtingasis**
Baigtumo procentas: **100 %**
Plotas: **3240.00 kv. m**
Medžiaga: **Asfaltas**
Atkūrimo sąnaudos (statybos vertė): **226772 Eur**
Fizinio nusidėvėjimo procentas: **75 %**
Atkuriamoji vertė: **56766 Eur**
Atkūrimo sąnaudų (statybos vertės) ir atkuriamosios vertės nustatymo data: **2014-02-11**
Vidutinė rinkos vertė: **56766 Eur**
Vidutinės rinkos vertės nustatymo būdas: **Atkuriamoji vertė**
Vidutinės rinkos vertės nustatymo data: **2014-02-11**
Kadastro duomenų nustatymo data: **2014-02-11**

2.32.
Priklausinys: **Kiti inžineriniai statiniai - Aikštelė**
Priklausanti dalis: **1/1 priklauso pastatui Nr. 4400-2794-2663, aprašytam p. 2.11.**
Unikalus daikto numeris: **4400-2905-1727**
Inžinerinio statinio grupė: **Kiti inžineriniai statiniai**
Inžinerinio statinio pogrupis (paskirtis): **Kitos paskirties**
Žymėjimas plane: **a5**
Statybos pradžios metai: **2012**
Statybos pabaigos metai: **2013**
Statinio kategorija: **II grupės nesudėtingasis**
Baigtumo procentas: **100 %**
Plotas: **549.00 kv. m**
Medžiaga: **Asfaltas**
Atkūrimo sąnaudos (statybos vertė): **36203 Eur**
Fizinio nusidėvėjimo procentas: **5 %**
Atkuriamoji vertė: **34465 Eur**
Atkūrimo sąnaudų (statybos vertės) ir atkuriamosios vertės nustatymo data: **2014-02-11**
Vidutinė rinkos vertė: **34465 Eur**
Vidutinės rinkos vertės nustatymo būdas: **Atkuriamoji vertė**
Vidutinės rinkos vertės nustatymo data: **2014-02-11**
Kadastro duomenų nustatymo data: **2014-02-11**

2.33.
Priklausinys: **Kiti inžineriniai statiniai - Aikštelė**
Priklausanti dalis: **1/1 priklauso pastatui Nr. 4400-2794-2663, aprašytam p. 2.11.**
Unikalus daikto numeris: **4400-2905-1781**
Inžinerinio statinio grupė: **Kiti inžineriniai statiniai**
Inžinerinio statinio pogrupis (paskirtis): **Kitos paskirties**
Žymėjimas plane: **a6**
Statybos pradžios metai: **2012**
Statybos pabaigos metai: **2013**
Statinio kategorija: **II grupės nesudėtingasis**
Baigtumo procentas: **100 %**
Plotas: **600.00 kv. m**
Medžiaga: **Asfaltas**
Atkūrimo sąnaudos (statybos vertė): **39678 Eur**
Fizinio nusidėvėjimo procentas: **5 %**
Atkuriamoji vertė: **37651 Eur**
Atkūrimo sąnaudų (statybos vertės) ir atkuriamosios vertės nustatymo data: **2014-02-11**
Vidutinė rinkos vertė: **37651 Eur**
Vidutinės rinkos vertės nustatymo būdas: **Atkuriamoji vertė**
Vidutinės rinkos vertės nustatymo data: **2014-02-11**
Kadastro duomenų nustatymo data: **2014-02-11**

2.34.
Priklausinys: **Kiti inžineriniai statiniai - Aikštelė**
Priklausanti dalis: **1/1 priklauso pastatui Nr. 4400-1809-1235, aprašytam p. 2.10.**
Unikalus daikto numeris: **4400-2905-1670**
Inžinerinio statinio grupė: **Kiti inžineriniai statiniai**
Inžinerinio statinio pogrupis (paskirtis): **Kitos paskirties**
Žymėjimas plane: **a8**
Statybos pradžios metai: **2008**
Statybos pabaigos metai: **2011**
Statinio kategorija: **II grupės nesudėtingasis**
Baigtumo procentas: **100 %**
Plotas: **312.00 kv. m**
Medžiaga: **Betono trinkelės**
Atkūrimo sąnaudos (statybos vertė): **20679 Eur**
Fizinio nusidėvėjimo procentas: **15 %**
Atkuriamoji vertė: **17580 Eur**
Atkūrimo sąnaudų (statybos vertės) ir atkuriamosios vertės nustatymo data: **2014-02-11**
Vidutinė rinkos vertė: **17580 Eur**
Vidutinės rinkos vertės nustatymo būdas: **Atkuriamoji vertė**
Vidutinės rinkos vertės nustatymo data: **2014-02-11**
Kadastro duomenų nustatymo data: **2014-02-11**

2.35.
Priklausinys: **Kiti inžineriniai statiniai - Aikštelė**
Priklausanti dalis: **1/1 priklauso pastatui Nr. 1098-0005-4059, aprašytam p. 2.4.**
Unikalus daikto numeris: **4400-2905-1592**
Inžinerinio statinio grupė: **Kiti inžineriniai statiniai**
Inžinerinio statinio pogrupis (paskirtis): **Kitos paskirties**
Žymėjimas plane: **a11**
Statybos pradžios metai: **1984**
Statybos pabaigos metai: **1984**

Statinio kategorija: **II grupės nesudėtingasis**
Baigtumo procentas: **100 %**
Plotas: **202.00 kv. m**
Medžiaga: **Asfaltas**
Atkūrimo sąnaudos (statybos vertė): **13351 Eur**
Fizinio nusidėvėjimo procentas: **75 %**
Atkuriamoji vertė: **3331 Eur**
Atkūrimo sąnaudų (statybos vertės) ir atkuriamosios vertės nustatymo data: **2014-02-11**
Vidutinė rinkos vertė: **3331 Eur**
Vidutinės rinkos vertės nustatymo būdas: **Atkuriamoji vertė**
Vidutinės rinkos vertės nustatymo data: **2014-02-11**
Kadastro duomenų nustatymo data: **2014-02-11**

2.36.
Priklausinys: **Kiti inžineriniai statiniai - Aikštelė**
Priklausanti dalis: **1/1 priklauso pastatui Nr. 1098-0005-4059, aprašytam p. 2.4.**
Unikalus daikto numeris: **4400-2905-1638**
Inžinerinio statinio grupė: **Kiti inžineriniai statiniai**
Inžinerinio statinio pogrupis (paskirtis): **Kitos paskirties**
Žymėjimas plane: **a12**
Statybos pradžios metai: **1984**
Statybos pabaigos metai: **1984**
Statinio kategorija: **II grupės nesudėtingasis**
Baigtumo procentas: **100 %**
Plotas: **216.00 kv. m**
Medžiaga: **Asfaltas**
Atkūrimo sąnaudos (statybos vertė): **14249 Eur**
Fizinio nusidėvėjimo procentas: **75 %**
Atkuriamoji vertė: **3562 Eur**
Atkūrimo sąnaudų (statybos vertės) ir atkuriamosios vertės nustatymo data: **2014-02-11**
Vidutinė rinkos vertė: **3562 Eur**
Vidutinės rinkos vertės nustatymo būdas: **Atkuriamoji vertė**
Vidutinės rinkos vertės nustatymo data: **2014-02-11**
Kadastro duomenų nustatymo data: **2014-02-11**

2.37.
Priklausinys: **Kiti inžineriniai statiniai - Aikštelės, pėsčiųjų takai**
Priklausanti dalis: **1/1 priklauso pastatui Nr. 4400-1809-1235, aprašytam p. 2.10.**
Aprašymas / pastabos: **A13-a16, a19, a30, p7-p9, p12-p14.**
Unikalus daikto numeris: **4400-2905-1705**
Inžinerinio statinio grupė: **Kiti inžineriniai statiniai**
Inžinerinio statinio pogrupis (paskirtis): **Kitos paskirties**
Žymėjimas plane: **a13-p7**
Statybos pradžios metai: **1984**
Statybos pabaigos metai: **2013**
Statinio kategorija: **II grupės nesudėtingasis**
Baigtumo procentas: **100 %**
Plotas: **6499.00 kv. m**
Medžiaga: **Asfaltas**
Atkūrimo sąnaudos (statybos vertė): **408000 Eur**
Atkuriamoji vertė: **289000 Eur**
Atkūrimo sąnaudų (statybos vertės) ir atkuriamosios vertės nustatymo data: **2015-05-27**
Vidutinė rinkos vertė: **289000 Eur**
Vidutinės rinkos vertės nustatymo būdas: **Atkuriamoji vertė**
Vidutinės rinkos vertės nustatymo data: **2015-05-27**
Kadastro duomenų nustatymo data: **2015-05-27**

2.38.
Priklausinys: **Kiti inžineriniai statiniai - Aikštelė, pėsčiųjų takas**
Priklausanti dalis: **1/1 priklauso pastatui Nr. 4400-1809-1235, aprašytam p. 2.10.**
Aprašymas / pastabos: **A7 - 385 kv.m, p6 - 29 kv.m**
Unikalus daikto numeris: **4400-2905-1481**
Inžinerinio statinio grupė: **Kiti inžineriniai statiniai**
Inžinerinio statinio pogrupis (paskirtis): **Kitos paskirties**
Žymėjimas plane: **a7, p6**
Statybos pradžios metai: **2008**
Statybos pabaigos metai: **2011**
Statinio kategorija: **II grupės nesudėtingasis**
Baigtumo procentas: **100 %**
Medžiaga: **Betono trinkelės**
Atkūrimo sąnaudos (statybos vertė): **26703 Eur**
Fizinio nusidėvėjimo procentas: **15 %**
Atkuriamoji vertė: **22677 Eur**
Atkūrimo sąnaudų (statybos vertės) ir atkuriamosios vertės nustatymo data: **2014-02-11**
Vidutinė rinkos vertė: **22677 Eur**
Vidutinės rinkos vertės nustatymo būdas: **Atkuriamoji vertė**
Vidutinės rinkos vertės nustatymo data: **2014-02-11**
Kadastro duomenų nustatymo data: **2014-02-11**

2.39.
Priklausinys: **Kiti inžineriniai statiniai - Aikštelės, pėsčiųjų takai**
Priklausanti dalis: **1/1 priklauso pastatui Nr. 1098-0005-4015, aprašytam p. 2.12.**
Aprašymas / pastabos: **A17, a18, a20, a21, a31-a33, p10, p11, p15-p19, p39-p42, l1.**
Unikalus daikto numeris: **4400-3837-8251**
Inžinerinio statinio grupė: **Kiti inžineriniai statiniai**
Inžinerinio statinio pogrupis (paskirtis): **Kitos paskirties**
Žymėjimas plane: **a17-p10**
Statybos pradžios metai: **1984**
Statybos pabaigos metai: **2015**
Papr. remonto pradžios metai: **2011**
Papr. remonto pabaigos metai: **2011**
Statinio kategorija: **II grupės nesudėtingasis**
Baigtumo procentas: **100 %**
Plotas: **9728.00 kv. m**
Medžiaga: **Asfaltas**
Atkūrimo sąnaudos (statybos vertė): **588000 Eur**
Atkuriamoji vertė: **239000 Eur**
Atkūrimo sąnaudų (statybos vertės) ir atkuriamosios vertės nustatymo data: **2015-05-27**
Vidutinė rinkos vertė: **239000 Eur**

Vidutinės rinkos vertės nustatymo būdas: **Atkuriamoji vertė**
Vidutinės rinkos vertės nustatymo data: **2015-05-27**
Kadastro duomenų nustatymo data: **2015-05-27**

2.40.
Priklausinys: **Kiti inžineriniai statiniai - Aikštelės, pėsčiųjų takai**
Priklausanti dalis: **1/1 priklauso pastatui Nr. 1098-0005-4048, aprašytam p. 2.15.**
Aprašymas / pastabos: **A22-a29, p20, p23-p34, p37, p38, I2.**
Unikalus daikto numeris: **4400-3837-8240**
Inžinerinio statinio grupė: **Kiti inžineriniai statiniai**
Inžinerinio statinio pogrupis (paskirtis): **Kitos paskirties**
Žymėjimas plane: **a22-p20**
Statybos pradžios metai: **1984**
Statybos pabaigos metai: **1984**
Papr. remonto pradžios metai: **2011**
Papr. remonto pabaigos metai: **2011**
Statinio kategorija: **II grupės nesudėtingasis**
Baigtumo procentas: **100 %**
Plotas: **7229.00 kv. m**
Medžiaga: **Asfaltas**
Atkūrimo sąnaudos (statybos vertė): **368000 Eur**
Atkuriamoji vertė: **92100 Eur**
Atkūrimo sąnaudų (statybos vertės) ir atkuriamosios vertės nustatymo data: **2015-05-27**
Vidutinė rinkos vertė: **92100 Eur**
Vidutinės rinkos vertės nustatymo būdas: **Atkuriamoji vertė**
Vidutinės rinkos vertės nustatymo data: **2015-05-27**
Kadastro duomenų nustatymo data: **2015-05-27**

2.41.
Priklausinys: **Kiti inžineriniai statiniai - Aikštelė, pėsčiųjų takai**
Priklausanti dalis: **1/1 priklauso pastatui Nr. 1098-0005-4037, aprašytam p. 2.3.**
Aprašymas / pastabos: **A1 - 904 kv.m, p1 - 77 kv.m, p2 - 32 kv.m, p3 - 12 kv.m**
Unikalus daikto numeris: **4400-2905-1570**
Inžinerinio statinio grupė: **Kiti inžineriniai statiniai**
Inžinerinio statinio pogrupis (paskirtis): **Kitos paskirties**
Žymėjimas plane: **a1,p1-p3**
Statybos pradžios metai: **1984**
Statybos pabaigos metai: **2011**
Papr. remonto pradžios metai: **2011**
Papr. remonto pabaigos metai: **2011**
Statinio kategorija: **II grupės nesudėtingasis**
Baigtumo procentas: **100 %**
Atkūrimo sąnaudos (statybos vertė): **64585 Eur**
Fizinio nusidėvėjimo procentas: **70 %**
Atkuriamoji vertė: **18072 Eur**
Atkūrimo sąnaudų (statybos vertės) ir atkuriamosios vertės nustatymo data: **2014-02-11**
Vidutinė rinkos vertė: **18072 Eur**
Vidutinės rinkos vertės nustatymo būdas: **Atkuriamoji vertė**
Vidutinės rinkos vertės nustatymo data: **2014-02-11**
Kadastro duomenų nustatymo data: **2014-02-11**

2.42.
Priklausinys: **Kiti inžineriniai statiniai - Aikštelė, pėsčiųjų takai**
Priklausanti dalis: **1/1 priklauso pastatui Nr. 1098-0005-4015, aprašytam p. 2.12.**
Aprašymas / pastabos: **A3 - 1241 kv.m, p4 - 22 kv.m, p5 - 246 kv.m**
Unikalus daikto numeris: **4400-2905-1527**
Inžinerinio statinio grupė: **Kiti inžineriniai statiniai**
Inžinerinio statinio pogrupis (paskirtis): **Kitos paskirties**
Žymėjimas plane: **a3,p4,p5**
Statybos pradžios metai: **1984**
Statybos pabaigos metai: **1984**
Statinio kategorija: **II grupės nesudėtingasis**
Baigtumo procentas: **100 %**
Atkūrimo sąnaudos (statybos vertė): **92678 Eur**
Fizinio nusidėvėjimo procentas: **75 %**
Atkuriamoji vertė: **23170 Eur**
Atkūrimo sąnaudų (statybos vertės) ir atkuriamosios vertės nustatymo data: **2014-02-11**
Vidutinė rinkos vertė: **23170 Eur**
Vidutinės rinkos vertės nustatymo būdas: **Atkuriamoji vertė**
Vidutinės rinkos vertės nustatymo data: **2014-02-11**
Kadastro duomenų nustatymo data: **2014-02-11**

2.43.
Priklausinys: **Kiti inžineriniai statiniai - Aikštelė**
Priklausanti dalis: **1/1 priklauso pastatui Nr. 1098-0005-4059, aprašytam p. 2.4.**
Unikalus daikto numeris: **4400-2905-1650**
Inžinerinio statinio grupė: **Kiti inžineriniai statiniai**
Inžinerinio statinio pogrupis (paskirtis): **Kitos paskirties**
Žymėjimas plane: **a9,a9.1,a1**
Statybos pradžios metai: **1984**
Statybos pabaigos metai: **1984**
Papr. remonto pradžios metai: **2011**
Papr. remonto pabaigos metai: **2020**
Statinio kategorija: **II grupės nesudėtingasis**
Baigtumo procentas: **100 %**
Plotas: **1837.23 kv. m**
Medžiaga: **Asfaltas**
Atkūrimo sąnaudos (statybos vertė): **121351 Eur**
Fizinio nusidėvėjimo procentas: **75 %**
Atkuriamoji vertė: **30120 Eur**
Atkūrimo sąnaudų (statybos vertės) ir atkuriamosios vertės nustatymo data: **2014-02-11**
Vidutinė rinkos vertė: **30120 Eur**
Vidutinės rinkos vertės nustatymo būdas: **Atkuriamoji vertė**
Vidutinės rinkos vertės nustatymo data: **2014-02-11**
Kadastro duomenų nustatymo data: **2020-07-27**

3. Daikto priklausiniai iš kito registro: įrašų nėra

4. Nuosavybė:

4.1. **Nuosavybės teisė**

Savininkas: **LIETUVOS RESPUBLIKA, a.k. 111105555**
Daiktas: **pastatas Nr. 1098-0005-4048, aprašytas p. 2.15.**
Įregistravimo pagrindas: **1997-09-25 Perdavimo - priėmimo aktas**
1998-06-04 Steigėjo įsakymas Nr. 296
Įrašas galioja: **Nuo 2026-04-27**

4.2. **Nuosavybės teisė**
Savininkas: **LIETUVOS RESPUBLIKA, a.k. 111105555**
Daiktas: **pastatas Nr. 1098-0005-4037, aprašytas p. 2.3.**
Įregistravimo pagrindas: **1997-09-25 Perdavimo - priėmimo aktas**
1998-06-04 Steigėjo įsakymas Nr. 296
2011-09-29 Statybos užbaigimo aktas Nr. (23.34)SUA-1883
Įrašas galioja: **Nuo 2026-04-08**

4.3. **Nuosavybės teisė**
Savininkas: **LIETUVOS RESPUBLIKA, a.k. 111105555**
Daiktas: **pastatas Nr. 4400-1809-1235, aprašytas p. 2.10.**
Įregistravimo pagrindas: **2007-10-10 Lietuvos Respublikos Vyriausybės nutarimas Nr. 1082**
2008-02-21 Susitarimas Nr. (10.9-52-08)-T8-4
2012-10-03 Statybos užbaigimo aktas
Įrašas galioja: **Nuo 2026-02-23**

4.4. **Nuosavybės teisė**
Savininkas: **LIETUVOS RESPUBLIKA, a.k. 111105555**
Daiktas: **pastatas Nr. 1098-0005-4059, aprašytas p. 2.4.**
Įregistravimo pagrindas: **1997-09-25 Perdavimo - priėmimo aktas**
1998-06-04 Steigėjo įsakymas Nr. 296
2001-01-17 Statybos inspekcijos tarnybos pažyma Nr. 101-130
2008-01-09 Statinio pripažinimo tinkamu naudoti aktas Nr. /101/.11.4-3098
2010-02-25 Pripažinimo tinkamu naudoti aktas Nr. PTN-100-100225-00222
2015-09-16 Statybos užbaigimo aktas Nr. SUA-00-150916-00438
2023-12-29 Deklaracija apie statybos užbaigimą Nr. ARCCR-00-231229-13559
Įrašas galioja: **Nuo 2024-04-04**

4.5. **Nuosavybės teisė**
Savininkas: **LIETUVOS RESPUBLIKA, a.k. 111105555**
Daiktas: **pastatas Nr. 1098-0005-4060, aprašytas p. 2.5.**
Įregistravimo pagrindas: **1997-09-25 Perdavimo - priėmimo aktas**
1998-06-04 Steigėjo įsakymas Nr. 296
2007-06-04 Statinio pripažinimo tinkamu naudoti aktas Nr. (101)-11.4-1257
2023-10-18 Deklaracija apie statybos užbaigimą Nr. ACCR2-00-231018-10954
Įrašas galioja: **Nuo 2023-10-19**

4.6. **Nuosavybės teisė**
Savininkas: **LIETUVOS RESPUBLIKA, a.k. 111105555**
Daiktas: **kiti statiniai Nr. 4400-2905-1650, aprašyti p. 2.43.**
Įregistravimo pagrindas: **2015-02-27 Įsakymas Nr. T-4**
2022-02-23 Deklaracija apie statybos užbaigimą / paskirties pakeitimą
Nr. ARCCR-100-220223-02773
Įrašas galioja: **Nuo 2022-02-26**

4.7. **Nuosavybės teisė**
Savininkas: **UAB "Santaros parkavimo paslaugos", a.k. 302833741**
Daiktas: **nuotekų šalinimo tinklai Nr. 4400-5493-1067, aprašyti p. 2.28.**
Įregistravimo pagrindas: **2021-10-25 Deklaracija apie statybos užbaigimą / paskirties pakeitimą Nr. SPP-S21-019**
Įrašas galioja: **Nuo 2021-12-14**

4.8. **Nuosav bės teisė**
Savininkas: **UAB "[redacted]", a.k. [redacted]1**
Daiktas: **kelias Nr. 4400-5493-1034, aprašytas p. 2.25.**
Įregistravimo pagrindas: **2021-10-25 Deklaracija apie statybos užbaigimą / paskirties pakeitimą Nr. SPP-S21-020**
Įrašas galioja: **Nuo 2021-12-14**

4.9. **Nuosavybės teisė**
Savininkas: **Viešoji įstaiga Vilniaus universiteto ligoninė Santaros klinikos, a.k. 124364561**
Daiktas: **vandentiekio tinklai Nr. 4400-5097-1130, aprašyti p. 2.26.**
Įregistravimo pagrindas: **2019-04-23 Deklaracija apie statybos užbaigimą / paskirties pakeitimą Nr. 4**
Įrašas galioja: **Nuo 2019-08-07**

4.10. **Nuosavybės teisė**
Savininkas: **Viešoji įstaiga Vilniaus universiteto ligoninė Santaros klinikos, a.k. 124364561**
Daiktas: **nuotekų šalinimo tinklai Nr. 4400-5097-1120, aprašyti p. 2.27.**
Įregistravimo pagrindas: **2019-04-23 Deklaracija apie statybos užbaigimą / paskirties pakeitimą Nr. 3**
Įrašas galioja: **Nuo 2019-08-07**

4.11. **Nuosavybės teisė**
Savininkas: **Viešoji įstaiga Vilniaus universiteto ligoninė Santaros klinikos, a.k. 124364561**
Daiktas: **kiti statiniai Nr. 4400-5097-1152, aprašyti p. 2.24.**
Įregistravimo pagrindas: **2019-04-23 Deklaracija apie statybos užbaigimą / paskirties pakeitimą Nr. 2**
Įrašas galioja: **Nuo 2019-08-07**

4.12. **Nuosavybės teisė**
Savininkas: **Viešoji įstaiga Vilniaus universiteto ligoninė Santaros klinikos, a.k. 124364561**
Daiktas: **kiti statiniai Nr. 4400-5097-1141, aprašyti p. 2.22.**
Įregistravimo pagrindas: **2019-04-23 Deklaracija apie statybos užbaigimą / paskirties pakeitimą Nr. 1**
Įrašas galioja: **Nuo 2019-08-07**

4.13. **Nuosavybės teisė**
Savininkas: **Viešoji įstaiga Vilniaus universiteto ligoninė Santaros klinikos, a.k. 124364561**
Daiktas: **pastatas Nr. 4400-5097-1116, aprašytas p. 2.13.**
Įregistravimo pagrindas: **2018-11-26 Statybos užbaigimo aktas Nr. ACCA-100-181126-00407**
Įrašas galioja: **Nuo 2019-08-07**

4.14. **Nuosavybės teisė**
Savininkas: **LIETUVOS RESPUBLIKA, a.k. 111105555**
Daiktas: **pastatas Nr. 1098-0005-4026, aprašytas p. 2.14.**
Įregistravimo pagrindas: **1997-09-25 Perdavimo - priėmimo aktas**
1998-06-04 Steigėjo įsakymas Nr. 296
2007-01-31 Statinio pripažinimo tinkamu naudoti aktas Nr. /101/11.4 - 208
2011-09-27 Statybos užbaigimo aktas Nr. (23.34)SUA-1867
2015-12-14 Statybos užbaigimo aktas Nr. SUA-00-151214-00653
Įrašas galioja: **Nuo 2016-09-12**

4.15. **Nuosavybės teisė**

Savininkas: **LIETUVOS RESPUBLIKA, a.k. 111105555**
Daiktas: **kiti statiniai Nr. 4400-3837-8251, aprašyti p. 2.39.**
Įregistravimo pagrindas: **2016-05-13 Įsakymas Nr. T-14**
2016-06-02 Deklaracija apie statybos užbaigimą / paskirties pakeitimą Nr. 2
Įrašas galioja: **Nuo 2016-07-15**

4.16. **Nuosavybės teisė**
Savininkas: **LIETUVOS RESPUBLIKA, a.k. 111105555**
Daiktas: **kiti statiniai Nr. 4400-3837-8240, aprašyti p. 2.40.**
Įregistravimo pagrindas: **2016-05-13 Įsakymas Nr. T-14**
2016-06-02 Deklaracija apie statybos užbaigimą / paskirties pakeitimą Nr. 3
Įrašas galioja: **Nuo 2016-07-15**

4.17. **Nuosavybės teisė**
Savininkas: **LIETUVOS RESPUBLIKA, a.k. 111105555**
Daiktas: **kiti statiniai Nr. 4400-2905-1705, aprašyti p. 2.37.**
Įregistravimo pagrindas: **2016-05-13 Įsakymas Nr. T-14**
2016-06-02 Deklaracija apie statybos užbaigimą / paskirties pakeitimą Nr. 1
Įrašas galioja: **Nuo 2016-07-15**

4.18. **Nuosavybės teisė**
Savininkas: **LIETUVOS RESPUBLIKA, a.k. 111105555**
Daiktas: **kiti statiniai Nr. 4400-3985-9450, aprašyti p. 2.23.**
Įregistravimo pagrindas: **2015-11-17 Deklaracija apie statybos užbaigimą / paskirties pakeitimą Nr. 1**
Įrašas galioja: **Nuo 2016-02-04**

4.19. **Nuosavybės teisė**
Savininkas: **LIETUVOS RESPUBLIKA, a.k. 111105555**
Daiktas: **pastatas Nr. 4400-3606-9522, aprašytas p. 2.29.**
Įregistravimo pagrindas: **2015-03-19 Deklaracija apie statybos užbaigimą / paskirties pakeitimą Nr. 1**
Įrašas galioja: **Nuo 2015-04-01**

4.20. **Nuosavybės teisė**
Savininkas: **LIETUVOS RESPUBLIKA, a.k. 111105555**
Daiktas: **kiti statiniai Nr. 4400-2905-1727, aprašyti p. 2.32.**
kiti statiniai Nr. 4400-2905-1781, aprašyti p. 2.33.
Įregistravimo pagrindas: **2015-03-16 Deklaracija apie statybos užbaigimą / paskirties pakeitimą Nr. 2**
Įrašas galioja: **Nuo 2015-03-27**

4.21. **Nuosavybės teisė**
Savininkas: **LIETUVOS RESPUBLIKA, a.k. 111105555**
Daiktas: **kiti statiniai Nr. 4400-2905-1527, aprašyti p. 2.42.**
kiti statiniai Nr. 4400-2905-1570, aprašyti p. 2.41.
kiti statiniai Nr. 4400-2905-1592, aprašyti p. 2.35.
kiti statiniai Nr. 4400-2905-1638, aprašyti p. 2.36.
kiti statiniai Nr. 4400-2905-1805, aprašyti p. 2.31.
Įregistravimo pagrindas: **2015-02-27 Įsakymas Nr. T-4**
Įrašas galioja: **Nuo 2015-03-27**

4.22. **Nuosavybės teisė**
Savininkas: **LIETUVOS RESPUBLIKA, a.k. 111105555**
Daiktas: **kiti statiniai Nr. 4400-2905-1460, aprašyti p. 2.30.**
kiti statiniai Nr. 4400-2905-1481, aprašyti p. 2.38.
kiti statiniai Nr. 4400-2905-1670, aprašyti p. 2.34.
Įregistravimo pagrindas: **2014-03-16 Deklaracija apie statybos užbaigimą / paskirties pakeitimą Nr. 3**
Įrašas galioja: **Nuo 2015-03-27**

4.23. **Nuosavybės teisė**
Savininkas: **LIETUVOS RESPUBLIKA, a.k. 111105555**
Daiktas: **pastatas Nr. 4400-2794-2663, aprašytas p. 2.11.**
Įregistravimo pagrindas: **2013-12-04 Statybos užbaigimo aktas Nr. SUA-00-131204-00593**
Įrašas galioja: **Nuo 2014-02-20**

4.24. **Nuosavybės teisė**
Savininkas: **LIETUVOS RESPUBLIKA, a.k. 111105555**
Daiktas: **žemės sklypas Nr. 0101-0005-0087, aprašytas p. 2.1.**
Įregistravimo pagrindas: **1996-02-06 Apskrities viršininko įsakymas Nr. 141-01**
2008-04-10 Apskrities viršininko įsakymas Nr. 2.3-4098-(01)
Įrašas galioja: **Nuo 2008-05-23**

4.25. **Nuosavybės teisė**
Savininkas: **LIETUVOS RESPUBLIKA, a.k. 111105555**
Daiktas: **inžineriniai tinklai Nr. 4400-1002-3788, aprašyti p. 2.21.**
Įregistravimo pagrindas: **2007-06-27 Statinio pripažinimo tinkamu naudoti aktas**
Įrašas galioja: **Nuo 2007-07-18**

4.26. **Nuosavybės teisė**
Savininkas: **LIETUVOS RESPUBLIKA, a.k. 111105555**
Daiktas: **pastatas Nr. 1098-0005-4180, aprašytas p. 2.9.**
Įregistravimo pagrindas: **1997-09-25 Perdavimo - priėmimo aktas**
1998-06-04 Steigėjo įsakymas Nr. 296
2001-12-19 Statinio pripažinimo tinkamu naudoti aktas Nr. 1480
Įrašas galioja: **Nuo 2002-02-28**

4.27. **Nuosavybės teisė**
Savininkas: **LIETUVOS RESPUBLIKA, a.k. 111105555**
Daiktas: **pastatas Nr. 1098-0005-4160, aprašytas p. 2.20.**
Įregistravimo pagrindas: **1997-09-25 Perdavimo - priėmimo aktas**
1998-06-04 Steigėjo įsakymas Nr. 296
Įrašas galioja: **Nuo 1998-06-09**

4.28. **Nuosavybės teisė**
Savininkas: **LIETUVOS RESPUBLIKA, a.k. 111105555**
Daiktas: **pastatas Nr. 1098-0005-4148, aprašytas p. 2.19.**
Įregistravimo pagrindas: **1997-09-25 Perdavimo - priėmimo aktas**
1998-06-04 Steigėjo įsakymas Nr. 296
Įrašas galioja: **Nuo 1998-06-09**

4.29. **Nuosavybės teisė**
Savininkas: **LIETUVOS RESPUBLIKA, a.k. 111105555**
Daiktas: **pastatas Nr. 1098-0005-4137, aprašytas p. 2.18.**
Įregistravimo pagrindas: **1997-09-25 Perdavimo - priėmimo aktas**
1998-06-04 Steigėjo įsakymas Nr. 296
Įrašas galioja: **Nuo 1998-06-09**

4.30. **Nuosavybės teisė**
Savininkas: **LIETUVOS RESPUBLIKA, a.k. 111105555**
Daiktas: **pastatas Nr. 1098-0005-4126, aprašytas p. 2.8.**
Įregistravimo pagrindas: **1997-09-25 Perdavimo - priėmimo aktas**
1998-06-04 Steigėjo įsakymas Nr. 296
Įrašas galioja: **Nuo 1998-06-09**

4.31. **Nuosavybės teisė**
Savininkas: **LIETUVOS RESPUBLIKA, a.k. 111105555**
Daiktas: **pastatas Nr. 1098-0005-4104, aprašytas p. 2.7.**
Įregistravimo pagrindas: **1997-09-25 Perdavimo - priėmimo aktas**
1998-06-04 Steigėjo įsakymas Nr. 296
Įrašas galioja: **Nuo 1998-06-09**

4.32. **Nuosavybės teisė**
Savininkas: **LIETUVOS RESPUBLIKA, a.k. 111105555**
Daiktas: **pastatas Nr. 1098-0005-4080, aprašytas p. 2.2.**
Įregistravimo pagrindas: **1997-09-25 Perdavimo - priėmimo aktas**
1998-06-04 Steigėjo įsakymas Nr. 296
Įrašas galioja: **Nuo 1998-06-09**

4.33. **Nuosavybės teisė**
Savininkas: **LIETUVOS RESPUBLIKA, a.k. 111105555**
Daiktas: **pastatas Nr. 1098-0005-4072, aprašytas p. 2.6.**
Įregistravimo pagrindas: **1997-09-25 Perdavimo - priėmimo aktas**
1998-06-04 Steigėjo įsakymas Nr. 296
Įrašas galioja: **Nuo 1998-06-09**

5. Valstybės ir savivaldybių žemės patikėjimo teisė:

5.1. **Valstybinės žemės patikėjimo teisė**
Patikėtinis: **Vilniaus miesto savivaldybė, a.k. 111109233**
Daiktas: **žemės sklypas Nr. 0101-0005-0087, aprašytas p. 2.1.**
Įregistravimo pagrindas: **2024-01-10 Lietuvos Respublikos Vyriausybės nutarimas Nr. 32**
2024-01-25 Perdavimo - priėmimo aktas Nr. A54-170/24(2.14.1.36E-ŽEM)
Įrašas galioja: **Nuo 2024-01-31**

6. Kitos daiktinės teisės:

6.1. **Turto patikėjimo teisė**
Patikėtinis: **Viešoji įstaiga Vilniaus universiteto ligoninė Santaros klinikos, a.k. 124364561**
Daiktas: **pastatas Nr. 1098-0005-4048, aprašytas p. 2.15.**
Įregistravimo pagrindas: **2023-04-30 Turto patikėjimo sutartis Nr. TPS-4**
2026-04-02 Deklaracija apie statybos užbaigimą Nr. ARCCR-00-260402-02836
Įrašas galioja: **Nuo 2026-04-27**

6.2. **Turto patikėjimo teisė**
Patikėtinis: **Viešoji įstaiga Vilniaus universiteto ligoninė Santaros klinikos, a.k. 124364561**
Daiktas: **pastatas Nr. 1098-0005-4037, aprašytas p. 2.3.**
Įregistravimo pagrindas: **2023-04-30 Turto patikėjimo sutartis Nr. TPS-4**
2026-04-02 Deklaracija apie statybos užbaigimą Nr. ARCCR-00-260402-02833
Įrašas galioja: **Nuo 2026-04-08**

6.3. **Turto patikėjimo teisė**
Patikėtinis: **Viešoji įstaiga Vilniaus universiteto ligoninė Santaros klinikos, a.k. 124364561**
Daiktas: **pastatas Nr. 1098-0005-4026, aprašytas p. 2.14.**
Įregistravimo pagrindas: **2023-04-30 Turto patikėjimo sutartis Nr. TPS-4**
2025-12-18 Deklaracija apie statybos užbaigimą Nr. ARCCR-00-251218-11128
Įrašas galioja: **Nuo 2026-02-26**

6.4. **Turto patikėjimo teisė**
Patikėtinis: **Viešoji įstaiga Vilniaus universiteto ligoninė Santaros klinikos, a.k. 124364561**
Daiktas: **pastatas Nr. 4400-1809-1235, aprašytas p. 2.10.**
Įregistravimo pagrindas: **2023-04-30 Turto patikėjimo sutartis Nr. TPS-4**
2023-12-29 Deklaracija apie statybos užbaigimą Nr. ARCCR-00-231229-13559
2025-12-15 Deklaracija apie statybos užbaigimą Nr. ARCCR-00-251215-10984
Įrašas galioja: **Nuo 2026-02-23**

6.5. **Servitutas - teisė tiesti, aptarnauti, naudoti požemines, antžemines komunikacijas (tarnaujantis)**
Servituto unikalus Nr. **100-042-473**
Daiktas: **žemės sklypas Nr. 0101-0005-0087, aprašytas p. 2.1.**
Įregistravimo pagrindas: **2025-11-18 Servituto sutartis Nr. SK-12098**
Plotas: **51.00 kv. m**
Įrašas galioja: **Nuo 2025-11-19**

6.6. **Servitutas - teisė tiesti, aptarnauti, naudoti požemines, antžemines komunikacijas (tarnaujantis)**
Daiktas: **žemės sklypas Nr. 0101-0005-0087, aprašytas p. 2.1.**
Įregistravimo pagrindas: **2024-12-30 Servituto sutartis Nr. SK-11426**
Plotas: **479.00 kv. m**
Įrašas galioja: **Nuo 2024-12-30**

6.7. **Turto patikėjimo teisė**
Patikėtinis: **Viešoji įstaiga Vilniaus universiteto ligoninė Santaros klinikos, a.k. 124364561**
Daiktas: **pastatas Nr. 1098-0005-4060, aprašytas p. 2.5.**
pastatas Nr. 1098-0005-4072, aprašytas p. 2.6.
pastatas Nr. 1098-0005-4080, aprašytas p. 2.2.
pastatas Nr. 1098-0005-4104, aprašytas p. 2.7.
pastatas Nr. 1098-0005-4126, aprašytas p. 2.8.
pastatas Nr. 4400-1809-1235, aprašytas p. 2.10.
pastatas Nr. 4400-2794-2663, aprašytas p. 2.11.
pastatas Nr. 1098-0005-4137, aprašytas p. 2.18.
pastatas Nr. 1098-0005-4148, aprašytas p. 2.19.
pastatas Nr. 1098-0005-4160, aprašytas p. 2.20.
inžineriniai tinklai Nr. 4400-1002-3788, aprašyti p. 2.21.
kiti statiniai Nr. 4400-2905-1460, aprašyti p. 2.30.
kiti statiniai Nr. 4400-2905-1481, aprašyti p. 2.38.
kiti statiniai Nr. 4400-2905-1527, aprašyti p. 2.42.
kiti statiniai Nr. 4400-2905-1570, aprašyti p. 2.41.
kiti statiniai Nr. 4400-2905-1592, aprašyti p. 2.35.
kiti statiniai Nr. 4400-2905-1638, aprašyti p. 2.36.

kiti statiniai Nr. 4400-2905-1670, aprašyti p. 2.34.
kiti statiniai Nr. 4400-2905-1705, aprašyti p. 2.37.
kiti statiniai Nr. 4400-2905-1727, aprašyti p. 2.32.
kiti statiniai Nr. 4400-2905-1781, aprašyti p. 2.33.
kiti statiniai Nr. 4400-2905-1805, aprašyti p. 2.31.
kiti statiniai Nr. 4400-3837-8240, aprašyti p. 2.40.
kiti statiniai Nr. 4400-3837-8251, aprašyti p. 2.39.
kiti statiniai Nr. 4400-3985-9450, aprašyti p. 2.23.
Įregistravimo pagrindas: **2023-04-30 Turto patikėjimo sutartis Nr. TPS-4**
Įrašas galioja: **Nuo 2023-05-18**

6.8. **Hipoteka**
Daiktas: **kelias Nr. 4400-5493-1034, aprašytas p. 2.25.**
nuotekų šalinimo tinklai Nr. 4400-5493-1067, aprašyti p. 2.28.
Įregistravimo pagrindas: **2022-08-10 Sutartinė hipoteka Nr. DJ-4807**
2022-08-11 IDK Nr. 30000118254700
Įrašas galioja: **Nuo 2022-08-11**

6.9. **Turto patikėjimo teisė**
Patikėtinis: **Lietuvos Respublikos sveikatos apsaugos ministerija, a.k. 188603472**
Daiktas: **kiti statiniai Nr. 4400-2905-1650, aprašyti p. 2.43.**
Įregistravimo pagrindas: **2015-02-27 Įsakymas Nr. T-4**
2022-02-23 Deklaracija apie statybos užbaigimą / paskirties pakeitimą Nr. ARCCR-100-220223-02773
Įrašas galioja: **Nuo 2022-02-26**

6.10. **Turto patikėjimo teisė**
Patikėtinis: **Viešoji įstaiga Vilniaus universiteto ligoninė Santaros klinikos, a.k. 124364561**
Daiktas: **pastatas Nr. 4400-3606-9522, aprašytas p. 2.29.**
Įregistravimo pagrindas: **2015-03-19 Deklaracija apie statybos užbaigimą / paskirties pakeitimą Nr. 1**
Įrašas galioja: **Nuo 2015-04-01**

6.11. **Kiti servitutai (tarnaujantis)**
Daiktas: **žemės sklypas Nr. 0101-0005-0087, aprašytas p. 2.1.**
Įregistravimo pagrindas: **2008-04-10 Apskrities viršininko įsakymas Nr. 2.3-4098-(01)**
Plotas: **1447.00 kv. m**
Aprašymas: **Teise neatlygintinai eiti ir važiuoti transporto priemonėmis prie transformatorinės pastotės ją prižiūrintiems darbuotojams, sklypo dalyje plane pažymėtoje linijomis ir skaičiais 111, 112, 113, 114.**
Įrašas galioja: **Nuo 2008-05-23**

6.12. **Servitutas - teisė tiesti požemines, antžemines komunikacijas (tarnaujantis)**
Daiktas: **žemės sklypas Nr. 0101-0005-0087, aprašytas p. 2.1.**
Įregistravimo pagrindas: **2008-04-10 Apskrities viršininko įsakymas Nr. 2.3-4098-(01)**
Plotas: **3309.00 kv. m**
Aprašymas: **Žemės sklypo dalyje, plane pažymėtoje linijomis ir skaičiais 23, 27, 28, 29, 30, 31, 32, 33, 34, 17, 18, 35, 36, 37.**
Įrašas galioja: **Nuo 2008-05-23**

6.13. **Turto patikėjimo teisė**
Patikėtinis: **Viešoji įstaiga Vilniaus universiteto ligoninė Santaros klinikos, a.k. 124364561**
Daiktas: **pastatas Nr. 1098-0005-4180, aprašytas p. 2.9.**
Įregistravimo pagrindas: **1997-09-25 Perdavimo - priėmimo aktas**
1998-06-04 Steigėjo įsakymas Nr. 296
2001-12-19 Statinio pripažinimo tinkamu naudoti aktas Nr. 1480
Įrašas galioja: **Nuo 2002-02-28**

7. Juridiniai faktai:

7.1. **Sudaryta nuomos sutartis**
Nuomininkas: **UAB "[redacted]", a.k. [redacted]3**
Daiktas: **pastatas Nr. 1098-0005-4060, aprašytas p. 2.5.**
Įregistravimo pagrindas: **2019-11-21 Nuomos sutartis Nr. NS-38 IT-19-76**
2022-11-08 Susitarimas pakeisti sutartį Nr. NS-8
2023-05-26 Susitarimas pakeisti sutartį
2023-11-20 Susitarimas pakeisti sutartį
2025-11-18 Susitarimas pakeisti sutartį Nr. 23-C-1669
Įrašas galioja: **Nuo 2025-11-21**
Terminas: **Nuo 2019-11-21 iki 2026-11-21**

7.2. **Sudaryta nuomos sutartis**
Nuomininkas: **UAB [redacted], a.k. [redacted]**
Daiktas: **pastatas Nr. 1098-0005-4060, aprašytas p. 2.5.**
Įregistravimo pagrindas: **2025-09-25 Nuomos sutartis**
2025-09-29 Perdavimo - priėmimo aktas
Įrašas galioja: **Nuo 2025-10-07**
Terminas: **Nuo 2025-09-29 iki 2030-09-29**

7.3. **Sudaryta nuomos sutartis**
Nuomininkas: **UAB "[redacted]", a.k. [redacted]**
Daiktas: **pastatas Nr. 1098-0005-4048, aprašytas p. 2.15.**
Įregistravimo pagrindas: **2022-09-05 Nuomos sutartis Nr. NS-5**
2022-09-08 Perdavimo - priėmimo aktas Nr. 81-5
2023-05-19 Susitarimas pakeisti sutartį Nr. 23-C-1626
Plotas: **2.00 kv. m**
Įrašas galioja: **Nuo 2023-06-19**
Terminas: **Nuo 2022-09-08 iki 2024-09-07**

7.4. **Sudaryta nuomos sutartis**
Nuomininkas: **UAB "[redacted]", a.k. [redacted]**
Daiktas: **pastatas Nr. 1098-0005-4037, aprašytas p. 2.3.**
Įregistravimo pagrindas: **2022-09-05 Nuomos sutartis Nr. NS-5**
2022-09-08 Perdavimo - priėmimo aktas Nr. 81-5
2023-05-19 Susitarimas pakeisti sutartį Nr. 23-C-1626
Plotas: **1.00 kv. m**
Įrašas galioja: **Nuo 2023-06-19**
Terminas: **Nuo 2022-09-08 iki 2024-09-07**

7.5. **Sudaryta nuomos sutartis**
Nuomininkas: **UAB "[redacted]", a.k. [redacted]**
Daiktas: **pastatas Nr. 4400-1809-1235, aprašytas p. 2.10.**
Įregistravimo pagrindas: **2022-09-05 Nuomos sutartis Nr. NS-5**
2022-09-08 Perdavimo - priėmimo aktas Nr. 81-5

2023-05-19 Susitarimas pakeisti sutartį Nr. 23-C-1626
Plotas: **1.00 kv. m**
Įrašas galioja: **Nuo 2023-06-19**
Terminas: **Nuo 2022-09-08 iki 2024-09-07**

7.6. **Sudaryta nuomos sutartis**
Nuomininkas: **UAB "[redacted] , a.k. [redacted]**
Daiktas: **pastatas Nr. 1098-0005-4060, aprašytas p. 2.5.**
Įregistravimo pagrindas: **2022-09-05 Nuomos sutartis Nr. NS-5**
2022-09-08 Perdavimo - priėmimo aktas Nr. 81-5
2023-05-19 Susitarimas pakeisti sutartį Nr. 23-C-1626
Plotas: **1.00 kv. m**
Įrašas galioja: **Nuo 2023-06-19**
Terminas: **Nuo 2022-09-08 iki 2024-09-07**

7.7. **Sudaryta nuomos sutartis**
Nuomininkas: **[redacted] a.k. [redacted]**
Daiktas: **pas a as r. -0005-4048, aprašytas p. 2.15.**
Įregistravimo pagrindas: **2017-08-25 Nuomos sutartis Nr. NS-23**
2017-08-25 Perdavimo - priėmimo aktas Nr. 81-23
2018-08-23 Susitarimas pakeisti sutartį Nr. NS-20
2018-09-18 Susitarimas pakeisti sutartį Nr. NS-23
2023-05-24 Susitarimas pakeisti sutartį Nr. 23-C-1670
Plotas: **12.00 kv. m**
Įrašas galioja: **Nuo 2023-06-19**
Terminas: **Iki 2023-08-25**

7.8. **Sudar ta nuomos sutartis**
Nuomininkas: **UAB [redacted] , a.k. [redacted]**
Daiktas: **pastatas r. - 9-12 , apra y as p. 2.10.**
Įregistravimo pagrindas: **2017-05-02 Nuomos sutartis Nr. NS-8**
2017-05-02 Perdavimo - priėmimo aktas Nr. 81-9
2020-04-08 Susitarimas pakeisti sutartį Nr. NS-11
2023-05-25 Susitarimas Nr. 32-C-1713
Plotas: **1.50 kv. m**
Įrašas galioja: **Nuo 2023-06-19**
Terminas: **Nuo 2017-05-02 iki 2025-05-02**

7.9. **Sudar ta nuomos sutartis**
Nuomininkas: **UAB "[redacted] ", a.k. [redacted]**
Daiktas: **pasta as r. - 05-4048, aprašytas p. 2.15.**
Įregistravimo pagrindas: **2017-05-22 Nuomos sutartis Nr. NS-12**
2017-05-22 Perdavimo - priėmimo aktas Nr. 81-13
2020-05-05 Susitarimas Nr. NS-14
2020-06-15 Susitarimas pakeisti sutartį Nr. NS-20
2023-06-08 Susitarimas pakeisti sutartį Nr. 23-C-1849
Plotas: **3.00 kv. m**
Įrašas galioja: **Nuo 2023-06-19**
Terminas: **Iki 2025-05-22**

7.10. **Sudaryta nuomos sutartis**
Nuomininkas: **UAB [redacted] , a.k. [redacted]**
Daiktas: **pasta as r. - 05-4037, aprašytas p. 2.3.**
Įregistravimo pagrindas: **2017-05-22 Nuomos sutartis Nr. NS-12**
2017-05-22 Perdavimo - priėmimo aktas Nr. 81-13
2020-05-05 Susitarimas Nr. NS-14
2020-06-15 Susitarimas pakeisti sutartį Nr. NS-20
2023-06-08 Susitarimas pakeisti sutartį Nr. 23-C-1849
Plotas: **2.00 kv. m**
Įrašas galioja: **Nuo 2023-06-19**
Terminas: **Iki 2025-05-22**

7.11. **Suda utartis**
Nuomininkas: **UAB [redacted] ", a.k. [redacted]**
Daiktas: **pasta as r. - 05-40 , apra y as p. 2.14.**
Įregistravimo pagrindas: **2017-05-22 Nuomos sutartis Nr. NS-12**
2017-05-22 Perdavimo - priėmimo aktas Nr. 81-13
2020-05-05 Susitarimas Nr. NS-14
2020-06-15 Susitarimas pakeisti sutartį Nr. NS-20
2023-06-08 Susitarimas pakeisti sutartį Nr. 23-C-1849
Plotas: **2.00 kv. m**
Įrašas galioja: **Nuo 2023-06-19**
Terminas: **Iki 2025-05-22**

7.12. **Sudar ta nuomos sutartis**
Nuomininkas: **UAB "[redacted] ", a.k. [redacted]**
Daiktas: **pasta as r. - 09-1 , s p. 2.10.**
Įregistravimo pagrindas: **2017-05-22 Nuomos sutartis Nr. NS-12**
2017-05-22 Perdavimo - priėmimo aktas Nr. 81-13
2020-05-05 Susitarimas Nr. NS-14
2020-06-15 Susitarimas pakeisti sutartį Nr. NS-20
2023-06-08 Susitarimas pakeisti sutartį Nr. 23-C-1849
Plotas: **4.00 kv. m**
Įrašas galioja: **Nuo 2023-06-19**
Terminas: **Iki 2025-05-22**

7.13. **Sudar ta nuomos sutartis**
Nuomininkas: **UAB "[redacted] ", a.k. [redacted]**
Daiktas: **pasta as r. - 05-40 , apra y as p. 2.4.**
Įregistravimo pagrindas: **2017-05-22 Nuomos sutartis Nr. NS-12**
2017-05-22 Perdavimo - priėmimo aktas Nr. 81-13
2020-05-05 Susitarimas Nr. NS-14
2020-06-15 Susitarimas pakeisti sutartį Nr. NS-20
2023-06-08 Susitarimas pakeisti sutartį Nr. 23-C-1849
Plotas: **1.00 kv. m**
Įrašas galioja: **Nuo 2023-06-19**
Terminas: **Iki 2025-05-22**

7.14. **Sudar n m sutartis**
Nuomininkas: **UAB [redacted] , a.k. [redacted]**
Daiktas: **pasta as r. -0005- , apra ytas p. 2.5.**

Įregistravimo pagrindas: **2020-10-12 Nuomos sutartis Nr. NS-36**
2021-07-07 Susitarimas pakeisti sutartį Nr. NS-9
2021-11-09 Susitarimas pakeisti sutartį Nr. NS-13
Plotas: **717.91 kv. m**
Įrašas galioja: **Nuo 2021-12-06**
Terminas: **Nuo 2020-09-16 iki 2022-03-16**

7.15. **Sudar ta nuomos sutartis**
Nuomininkas: **UAB "[redacted]", a.k. [redacted]**
Daiktas: **žemės s ypas r. - - , aprašyt . . .**
Įregistravimo pagrindas: **2019-10-10 Valstybinės žemės sklypo nuomos sutartis Nr. 49SŽN-367-(14.49.57.)**
2021-08-11 Susitarimas Nr. 49SŽN-183-(14.49.57)
Plotas: **2096.00 kv. m**
Aprašymas: **Terminas - iki 2017-07-27 Koncesijos sutarties Nr. S-78 pabaigos arba iki to laiko, kai turtas taptų reikalingas VšĮ Vilniaus universiteto ligoninės Santaros klinikų plėtrai.**
Įrašas galioja: **Nuo 2021-08-18**

7.16. **Sudaryta nuomos sutartis**
Nuomininkas: **UAB "S[redacted]", a.k. [redacted]**
Daiktas: **kiti statiniai Nr. 4400-2905-1650, aprašyti p. 2.43.**
Įregistravimo pagrindas: **2017-07-27 Nuomos sutartis Nr. NS-20**
2019-11-11 Perdavimo - priėmimo aktas Nr. 81-17
2019-11-11 Susitarimas pakeisti sutartį Nr. NS-36
Plotas: **1837.00 kv. m**
Aprašymas: **Terminas - iki Koncesijos sutarties pabaigos arba iki to laiko, kai turtas taptų reikalingas VšĮ Vilniaus universiteto ligoninės Santaros klinikų plėtrai**
Įrašas galioja: **Nuo 2019-11-29**

7.17. **Sudaryta panaudos sutartis**
Panaudos gavėjas: **Viešoji įstaiga Vilniaus universiteto ligoninė Santaros klinikos, a.k. 124364561**
Daiktas: **žemės sklypas Nr. 0101-0005-0087, aprašytas p. 2.1.**
Įregistravimo pagrindas: **1996-02-06 Panaudos sutartis Nr. 2 K01/96-9418**
2007-07-31 Susitarimas Nr. K01/2007-911
2008-05-30 Susitarimas Nr. K01/2008-626
2019-10-10 Susitarimas pakeisti sutartį Nr. 49SUN-42-(14.49.58.)
Plotas: **16.3909 ha**
Įrašas galioja: **Nuo 2019-10-21**
Terminas: **Nuo 1996-02-12 iki 2095-02-06**

7.18. **Sudar ta anaudos sutartis**
Panaudos gavėjas: **[redacted], a.k. [redacted]**
Daiktas: **pastatas Nr. 1098-0005-4060, aprašytas p. 2.5.**
Įregistravimo pagrindas: **2019-02-28 Perdavimo - priėmimo aktas Nr. 80-28/NTA-5**
2019-02-28 Panaudos sutartis Nr. PS-27/NTS-7
Plotas: **113.77 kv. m**
Aprašymas: **Panaudos davėjas perduoda daiktą panaudos gavėjui (vieniems) metams.**
Įrašas galioja: **Nuo 2019-03-13**

7.19. **Sudaryta panaudos sutartis**
Panaudos gavėjas: **Nacionalinis transplantacijos biuras prie Sveikatos apsaugos ministerijos, a.k. 193114935**
Daiktas: **pastatas Nr. 1098-0005-4060, aprašytas p. 2.5.**
Įregistravimo pagrindas: **2014-07-11 Perdavimo - priėmimo aktas Nr. 80-37/F4-16**
2014-07-11 Panaudos sutartis Nr. PS-49/F4-15
Plotas: **202.54 kv. m**
Aprašymas: **Terminas - 10 metų**
Įrašas galioja: **Nuo 2014-08-20**

7.20. **Sudaryta nuomos sutartis**
Nuomininkas: **Uždaroji akcinė bendrovė "[redacted]", a.k. [redacted]**
Daiktas: **žemės sklypas Nr. 0101-0005-0087, aprašytas p. 2.1.**
Įregistravimo pagrindas: **2007-07-30 Valstybinės žemės sklypo nuomos sutartis Nr. N01/2007-894**
Plotas: **0.0202 ha**
Įrašas galioja: **Nuo 2007-08-06**
Terminas: **Nuo 2007-07-30 iki 2080-07-29**

8. Žymos:

8.1. **Teritorija, kurioje taikomos SŽNS, neįregistruota Nekilnojamojo turto registre: vandens tiekimo ir nuotekų, paviršinių nuotekų tvarkymo infrastruktūros apsaugos zonos (III skyrius, dešimtasis skirsnis)**
Daiktas: **žemės sklypas Nr. 0101-0005-0087, aprašytas p. 2.1.**
Įregistravimo pagrindas: **2019-06-06 Lietuvos Respublikos specialiųjų žemės naudojimo sąlygų įstatymas Nr. XIII-2166**
2019-12-19 Lietuvos Respublikos žemės ūkio ministro įsakymas Nr. 3D-711
2021-07-28 Nekilnojamojo daikto kadastro duomenų byla
Plotas: **41525.00 kv. m**
Įrašas galioja: **Nuo 2023-01-01**

8.2. **Teritorija, kurioje taikomos SŽNS, neįregistruota Nekilnojamojo turto registre: skirstomųjų dujotiekių apsaugos zonos (III skyrius, šeštasis skirsnis)**
Daiktas: **žemės sklypas Nr. 0101-0005-0087, aprašytas p. 2.1.**
Įregistravimo pagrindas: **2019-06-06 Lietuvos Respublikos specialiųjų žemės naudojimo sąlygų įstatymas Nr. XIII-2166**
2019-12-19 Lietuvos Respublikos žemės ūkio ministro įsakymas Nr. 3D-711
2021-07-28 Nekilnojamojo daikto kadastro duomenų byla
Plotas: **2798.00 kv. m**
Įrašas galioja: **Nuo 2023-01-01**

8.3. **Teritorija, kurioje taikomos SŽNS, neįregistruota Nekilnojamojo turto registre: šilumos perdavimo tinklų apsaugos zonos (III skyrius, dvyliktasis skirsnis)**
Daiktas: **žemės sklypas Nr. 0101-0005-0087, aprašytas p. 2.1.**
Įregistravimo pagrindas: **2019-06-06 Lietuvos Respublikos specialiųjų žemės naudojimo sąlygų įstatymas Nr. XIII-2166**
2019-12-19 Lietuvos Respublikos žemės ūkio ministro įsakymas Nr. 3D-711
2021-07-28 Nekilnojamojo daikto kadastro duomenų byla
Plotas: **21742.00 kv. m**
Įrašas galioja: **Nuo 2023-01-01**

8.4. **Teritorija, kurioje taikomos SŽNS, neįregistruota Nekilnojamojo turto registre: elektros tinklų apsaugos zonos (III skyrius, ketvirtasis skirsnis)**
Daiktas: **žemės sklypas Nr. 0101-0005-0087, aprašytas p. 2.1.**

Įregistravimo pagrindas: **2019-06-06 Lietuvos Respublikos specialiųjų žemės naudojimo sąlygų įstatymas Nr. XIII-2166**
2019-12-19 Lietuvos Respublikos žemės ūkio ministro įsakymas Nr. 3D-711
2021-07-28 Nekilnojamojo daikto kadastro duomenų byla
Plotas: **10906.00 kv. m**
Įrašas galioja: **Nuo 2023-01-01**

8.5. **Teritorija, kurioje taikomos SŽNS, neįregistruota Nekilnojamojo turto registre: elektroninių ryšių tinklų elektroninių ryšių infrastruktūros apsaugos zonos (III skyrius, vienuoliktasis skirsnis)**
Daiktas: **žemės sklypas Nr. 0101-0005-0087, aprašytas p. 2.1.**
Įregistravimo pagrindas: **2019-06-06 Lietuvos Respublikos specialiųjų žemės naudojimo sąlygų įstatymas Nr. XIII-2166**
2019-12-19 Lietuvos Respublikos žemės ūkio ministro įsakymas Nr. 3D-711
2021-07-28 Nekilnojamojo daikto kadastro duomenų byla
Plotas: **1907.00 kv. m**
Įrašas galioja: **Nuo 2023-01-01**

9. Teritorijos, kuriose taikomos SŽNS, įrašytos į NTK kadastro duomenų byloje įrašytų duomenų pagrindu: įrašų nėra

10. Daikto registravimas ir kadastro žymos:

10.1. **Išduotas pastato (jo dalies) energinio naudingumo sertifikatas (kadastro žyma)**
Daiktas: **pastatas Nr. 1098-0005-4060, aprašytas p. 2.5.**
Įregistravimo pagrindas: **2026-08-28 Pranešimas apie energinio naudingumo sertifikato išdavimą Nr. GD-0046-02914/0**
Įrašas galioja: **Nuo 2026-08-31**
Terminas: **Nuo 2026-08-28 iki 2036-08-28**

10.2. **Kadastro duomenų tikslinimas (daikto registravimas)**
Daiktas: **pastatas Nr. 1098-0005-4048, aprašytas p. 2.15.**
Įregistravimo pagrindas: **2025-03-04 Nekilnojamojo daikto kadastro duomenų byla**
2026-04-02 Deklaracija apie statybos užbaigimą Nr. ARCCR-00-260402-02836
Įrašas galioja: **Nuo 2026-04-27**

10.3. [redacted]**us atliko (kadastro žyma)**
Daiktas: **pastatas Nr. 1098-0005-4048, aprašytas p. 2.15.**
Įregistravimo pagrindas: **2009-02-10 Kvalifikacijos pažymėjimas Nr. 2M-M-849**
2025-03-04 Nekilnojamojo daikto kadastro duomenų byla
Įrašas galioja: **Nuo 2026-04-27**

10.4. **Kadastro duomenų tikslinimas (daikto registravimas)**
Daiktas: **pastatas Nr. 1098-0005-4037, aprašytas p. 2.3.**
Įregistravimo pagrindas: **2025-03-03 Nekilnojamojo daikto kadastro duomenų byla**
2026-04-02 Deklaracija apie statybos užbaigimą Nr. ARCCR-00-260402-02833
Įrašas galioja: **Nuo 2026-04-08**

10.5. [redacted]**us atliko (kadastro žyma)**
Daiktas: **pastatas Nr. 1098-0005-4037, aprašytas p. 2.3.**
Įregistravimo pagrindas: **2009-02-10 Kvalifikacijos pažymėjimas Nr. 2M-M-849**
2025-03-03 Nekilnojamojo daikto kadastro duomenų byla
Įrašas galioja: **Nuo 2026-04-08**

10.6. **Parengta deklaracija apie statybos užbaigimą (kadastro žyma)**
Daiktas: **pastatas Nr. 1098-0005-4026, aprašytas p. 2.14.**
Įregistravimo pagrindas: **2026-04-02 Informacinės sistemos "Infostatyba" pranešimas Nr. ARCCR-00-260402-02834**
Aprašymas: **Paprastasis remontas**
Įrašas galioja: **Nuo 2026-04-03**

10.7. **Kadastro duomenų tikslinimas (daikto registravimas)**
Daiktas: **pastatas Nr. 4400-1809-1235, aprašytas p. 2.10.**
Įregistravimo pagrindas: **2025-03-21 Nekilnojamojo daikto kadastro duomenų byla**
2025-12-15 Deklaracija apie statybos užbaigimą Nr. ARCCR-00-251215-10984
Įrašas galioja: **Nuo 2026-02-20**

10.8. **Kadastrinius matavimus atliko (kadastro žyma)**
[redacted]
Daiktas: **pastatas Nr. 4400-1809-1235, aprašytas p. 2.10.**
Įregistravimo pagrindas: **2022-04-28 Kvalifikacijos pažymėjimas Nr. 2M-M-2852**
2025-03-21 Nekilnojamojo daikto kadastro duomenų byla
Įrašas galioja: **Nuo 2026-02-20**

10.9. **Kadastro duomenų tikslinimas (daikto registravimas)**
Daiktas: **pastatas Nr. 1098-0005-4026, aprašytas p. 2.14.**
Įregistravimo pagrindas: **2025-02-27 Nekilnojamojo daikto kadastro duomenų byla**
2025-12-18 Deklaracija apie statybos užbaigimą Nr. ARCCR-00-251218-11128
Įrašas galioja: **Nuo 2026-02-20**

10.10. [redacted]**us atliko (kadastro žyma)**
Daiktas: **pastatas Nr. 1098-0005-4026, aprašytas p. 2.14.**
Įregistravimo pagrindas: **2009-02-10 Kvalifikacijos pažymėjimas Nr. 2M-M-849**
2025-02-27 Nekilnojamojo daikto kadastro duomenų byla
Įrašas galioja: **Nuo 2026-02-20**

10.11. **Išduotas pastato (jo dalies) energinio naudingumo sertifikatas (kadastro žyma)**
Daiktas: **pastatas Nr. 4400-2794-2663, aprašytas p. 2.11.**
Įregistravimo pagrindas: **2025-10-01 Pranešimas apie energinio naudingumo sertifikato išdavimą Nr. GD-0046-02670/0**
Įrašas galioja: **Nuo 2025-10-02**
Terminas: **Nuo 2025-09-30 iki 2035-09-30**

10.12. **Išduotas pastato (jo dalies) energinio naudingumo sertifikatas (kadastro žyma)**
Daiktas: **pastatas Nr. 4400-1809-1235, aprašytas p. 2.10.**
Įregistravimo pagrindas: **2025-10-01 Pranešimas apie energinio naudingumo sertifikato išdavimą Nr. GD-0046-02671/0**
Įrašas galioja: **Nuo 2025-10-02**
Terminas: **Nuo 2025-09-30 iki 2035-09-30**

10.13. **Išduotas pastato (jo dalies) energinio naudingumo sertifikatas (kadastro žyma)**
Daiktas: **pastatas Nr. 1098-0005-4048, aprašytas p. 2.15.**

Įregistravimo pagrindas: **2025-09-05 Pranešimas apie energinio naudingumo sertifikato išdavimą Nr. GD-0046-02650/0**
Įrašas galioja: **Nuo 2025-09-05**
Terminas: **Nuo 2025-08-28 iki 2035-08-28**

10.14. **Išduotas pastato (jo dalies) energinio naudingumo sertifikatas (kadastro žyma)**
Daiktas: **pastatas Nr. 1098-0005-4059, aprašytas p. 2.4.**
Įregistravimo pagrindas: **2025-09-05 Pranešimas apie energinio naudingumo sertifikato išdavimą Nr. GD-0046-02651/0**
Įrašas galioja: **Nuo 2025-09-05**
Terminas: **Nuo 2025-08-28 iki 2035-08-28**

10.15. **Užregistruotas pranešimas apie statybos pradžią (kadastro žyma)**
Daiktas: **pastatas Nr. 4400-6537-3622, aprašytas p. 2.17.**
Įregistravimo pagrindas: **2025-08-11 Informacinės sistemos "Infostatyba" pranešimas Nr. ANN2-00-250811-02940**
Įrašas galioja: **Nuo 2025-08-11**

10.16. **Išduotas pastato (jo dalies) energinio naudingumo sertifikatas (kadastro žyma)**
Daiktas: **pastatas Nr. 1098-0005-4015, aprašytas p. 2.12.**
Įregistravimo pagrindas: **2025-08-01 Pranešimas apie energinio naudingumo sertifikato išdavimą Nr. GD-0046-02636/0**
Įrašas galioja: **Nuo 2025-08-04**
Terminas: **Nuo 2025-07-31 iki 2035-07-31**

10.17. **Išduotas pastato (jo dalies) energinio naudingumo sertifikatas (kadastro žyma)**
Daiktas: **pastatas Nr. 1098-0005-4026, aprašytas p. 2.14.**
Įregistravimo pagrindas: **2025-07-29 Pranešimas apie energinio naudingumo sertifikato išdavimą Nr. GD-0046-02634/0**
Įrašas galioja: **Nuo 2025-07-30**
Terminas: **Nuo 2025-07-29 iki 2035-07-29**

10.18. **Išduotas pastato (jo dalies) energinio naudingumo sertifikatas (kadastro žyma)**
Daiktas: **pastatas Nr. 1098-0005-4037, aprašytas p. 2.3.**
Įregistravimo pagrindas: **2025-07-23 Pranešimas apie energinio naudingumo sertifikato išdavimą Nr. GD-0046-02630/0**
Įrašas galioja: **Nuo 2025-07-24**
Terminas: **Nuo 2025-07-22 iki 2035-07-22**

10.19. **Užregistruotas pranešimas apie statybos pradžią (kadastro žyma)**
Daiktas: **kiti statiniai Nr. 4400-3837-8251, aprašyti p. 2.39.**
Įregistravimo pagrindas: **2024-12-12 Informacinės sistemos "Infostatyba" pranešimas Nr. ANN2-00-241212-00403**
Įrašas galioja: **Nuo 2024-12-13**

10.20. **Užregistruotas pranešimas apie statybos pradžią (kadastro žyma)**
Daiktas: **pastatas Nr. 4400-6537-3622, aprašytas p. 2.17.**
Įregistravimo pagrindas: **2024-12-12 Informacinės sistemos "Infostatyba" pranešimas Nr. ANN2-00-241212-00403**
Įrašas galioja: **Nuo 2024-12-13**

10.21. **Užregistruotas pranešimas apie statybos pradžią (kadastro žyma)**
Daiktas: **kiti statiniai Nr. 4400-2905-1527, aprašyti p. 2.42.**
Įregistravimo pagrindas: **2024-12-12 Informacinės sistemos "Infostatyba" pranešimas Nr. ANN2-00-241212-00403**
Įrašas galioja: **Nuo 2024-12-12**

10.22. **Užregistruotas pranešimas apie statybos pradžią (kadastro žyma)**
Daiktas: **kiti statiniai Nr. 4400-3837-8240, aprašyti p. 2.40.**
Įregistravimo pagrindas: **2024-12-12 Informacinės sistemos "Infostatyba" pranešimas Nr. ANN2-00-241212-00403**
Įrašas galioja: **Nuo 2024-12-12**

10.23. **Užregistruotas pranešimas apie statybos pradžią (kadastro žyma)**
Daiktas: **pastatas Nr. 1098-0005-4060, aprašytas p. 2.5.**
Įregistravimo pagrindas: **2024-11-20 Informacinės sistemos "Infostatyba" pranešimas Nr. ANN2-00-241120-00145**
Įrašas galioja: **Nuo 2024-11-21**

10.24. **Išduotas statybą leidžiantis dokumentas (kadastro žyma)**
Daiktas: **kiti statiniai Nr. 4400-2905-1527, aprašyti p. 2.42.**
Įregistravimo pagrindas: **2024-10-22 Informacinės sistemos "Infostatyba" pranešimas Nr. LSNS-01-241022-00642**
Aprašymas: **Rekonstravimas**
Įrašas galioja: **Nuo 2024-10-22**

10.25. **Išduotas statybą leidžiantis dokumentas (kadastro žyma)**
Daiktas: **kiti statiniai Nr. 4400-3837-8251, aprašyti p. 2.39.**
Įregistravimo pagrindas: **2024-10-22 Informacinės sistemos "Infostatyba" pranešimas Nr. LSNS-01-241022-00642**
Aprašymas: **Rekonstravimas**
Įrašas galioja: **Nuo 2024-10-22**

10.26. **Išduotas statybą leidžiantis dokumentas (kadastro žyma)**
Daiktas: **pastatas Nr. 4400-6537-3622, aprašytas p. 2.17.**
Įregistravimo pagrindas: **2024-10-22 Informacinės sistemos "Infostatyba" pranešimas Nr. LSNS-01-241022-00642**
Aprašymas: **Nauja statyba**
Įrašas galioja: **Nuo 2024-10-22**

10.27. **Išduotas statybą leidžiantis dokumentas (kadastro žyma)**
Daiktas: **kiti statiniai Nr. 4400-3837-8240, aprašyti p. 2.40.**
Įregistravimo pagrindas: **2024-10-22 Informacinės sistemos "Infostatyba" pranešimas Nr. LSNS-01-241022-00642**
Aprašymas: **Rekonstravimas**
Įrašas galioja: **Nuo 2024-10-22**

10.28. **Išduotas statybą leidžiantis dokumentas (kadastro žyma)**
Daiktas: **kiti statiniai Nr. 4400-2905-1570, aprašyti p. 2.41.**
Įregistravimo pagrindas: **2024-10-17 Informacinės sistemos "Infostatyba" pranešimas Nr. LRS-01-241017-00136**
Aprašymas: **Rekonstravimas**
Įrašas galioja: **Nuo 2024-10-18**

10.29. **Išduotas statybą leidžiantis dokumentas (kadastro žyma)**
Daiktas: **kiti statiniai Nr. 4400-2905-1460, aprašyti p. 2.30.**
Įregistravimo pagrindas: **2024-10-17 Informacinės sistemos "Infostatyba" pranešimas Nr. LRS-01-241017-00136**
Aprašymas: **Rekonstravimas**
Įrašas galioja: **Nuo 2024-10-18**

10.30. **Išduotas statybą leidžiantis dokumentas (kadastro žyma)**
Daiktas: **inžineriniai tinklai Nr. 4400-1002-3788, aprašyti p. 2.21.**
Įregistravimo pagrindas: **2024-10-17 Informacinės sistemos "Infostatyba" pranešimas Nr. LRS-01-241017-00136**
Aprašymas: **Rekonstravimas**
Įrašas galioja: **Nuo 2024-10-17**

10.31. **Išduotas statybą leidžiantis dokumentas (kadastro žyma)**

Daiktas: **kiti statiniai Nr. 4400-3837-8251, aprašyti p. 2.39.**
Įregistravimo pagrindas: **2024-10-17 Informacinės sistemos "Infostatyba" pranešimas Nr. LRS-01-241017-00136**
Aprašymas: **Rekonstravimas**
Įrašas galioja: **Nuo 2024-10-17**

10.32. **Išduotas statybą leidžiantis dokumentas (kadastro žyma)**
Daiktas: **pastatas Nr. 1098-0005-4060, aprašytas p. 2.5.**
Įregistravimo pagrindas: **2024-10-17 Informacinės sistemos "Infostatyba" pranešimas Nr. LRS-01-241017-00136**
Aprašymas: **Rekonstravimas**
Įrašas galioja: **Nuo 2024-10-17**

10.33. **Kadastrinius matavimus atliko (kadastro žyma)**
GRAŽINA ČEPIENĖ
Daiktas: **pastatas Nr. 1098-0005-4059, aprašytas p. 2.4.**
Įregistravimo pagrindas: **2011-06-16 Kvalifikacijos pažymėjimas Nr. 2M-M-1458**
2023-12-21 Nekilnojamojo daikto kadastro duomenų byla
Įrašas galioja: **Nuo 2024-04-04**

10.34. **Kapitalinis remontas (daikto registravimas)**
Daiktas: **pastatas Nr. 1098-0005-4059, aprašytas p. 2.4.**
Įregistravimo pagrindas: **2023-12-21 Nekilnojamojo daikto kadastro duomenų byla**
2023-12-29 Deklaracija apie statybos užbaigimą Nr. ARCCR-00-231229-13559
Įrašas galioja: **Nuo 2024-04-04**

10.35. **Kapitalinis remontas (daikto registravimas)**
Daiktas: **pastatas Nr. 1098-0005-4060, aprašytas p. 2.5.**
Įregistravimo pagrindas: **2023-03-10 Nekilnojamojo daikto kadastro duomenų byla**
2023-10-18 Deklaracija apie statybos užbaigimą Nr. ACCR2-00-231018-10954
Įrašas galioja: **Nuo 2023-10-19**

10.36. **Kadastrinius matavimus atliko (kadastro žyma)**
[redacted]
Daiktas: **pastatas r. 1098-0005-4060, aprašytas p. 2.5.**
Įregistravimo pagrindas: **2016-06-29 Kvalifikacijos pažymėjimas Nr. 2M-M-2436**
2023-03-10 Nekilnojamojo daikto kadastro duomenų byla
Įrašas galioja: **Nuo 2023-10-19**

10.37. **Kadastro duomenų tikslinimas (daikto registravimas)**
Daiktas: **žemės sklypas Nr. 0101-0005-0087, aprašytas p. 2.1.**
Įregistravimo pagrindas: **2023-04-03 Nekilnojamojo daikto kadastro duomenų byla**
Įrašas galioja: **Nuo 2023-05-29**

10.38. [redacted]**us atliko (kadastro žyma)**
Daiktas: **žemės sklypas Nr. 0101-0005-0087, aprašytas p. 2.1.**
Įregistravimo pagrindas: **2009-02-10 Kvalifikacijos pažymėjimas Nr. 2M-M-849**
2023-04-03 Nekilnojamojo daikto kadastro duomenų byla
Įrašas galioja: **Nuo 2023-05-29**

10.39. [redacted]**us atliko (kadastro žyma)**
Daiktas: **kiti statiniai Nr. 4400-2905-1650, aprašyti p. 2.43.**
Įregistravimo pagrindas: **2009-02-10 Kvalifikacijos pažymėjimas Nr. 2M-M-849**
2020-07-27 Nekilnojamojo daikto kadastro duomenų byla
Įrašas galioja: **Nuo 2022-02-24**

10.40. **Kadastro duomenų tikslinimas (daikto registravimas)**
Daiktas: **kiti statiniai Nr. 4400-2905-1650, aprašyti p. 2.43.**
Įregistravimo pagrindas: **2020-07-27 Nekilnojamojo daikto kadastro duomenų byla**
2022-02-23 Deklaracija apie statybos užbaigimą / paskirties pakeitimą
Nr. ARCCR-100-220223-02773
Įrašas galioja: **Nuo 2022-02-24**

10.41. **Parengta deklaracija apie statybos užbaigimą (kadastro žyma)**
Daiktas: **kelias Nr. 4400-5493-1034, aprašytas p. 2.25.**
Įregistravimo pagrindas: **2022-01-14 Informacinės sistemos "Infostatyba" pranešimas Nr. ARCCR-100-220114-00667**
Aprašymas: **Nauja statyba**
Įrašas galioja: **Nuo 2022-01-18**

10.42. **Parengta deklaracija apie statybos užbaigimą (kadastro žyma)**
Daiktas: **nuotekų šalinimo tinklai Nr. 4400-5493-1067, aprašyti p. 2.28.**
Įregistravimo pagrindas: **2022-01-14 Informacinės sistemos "Infostatyba" pranešimas Nr. ARCCR-100-220114-00667**
Aprašymas: **Nauja statyba**
Įrašas galioja: **Nuo 2022-01-18**

10.43. **Suformuotas naujas (daikto registravimas)**
Daiktas: **kelias Nr. 4400-5493-1034, aprašytas p. 2.25.**
Įregistravimo pagrindas: **2020-07-27 Nekilnojamojo daikto kadastro duomenų byla**
2021-10-25 Deklaracija apie statybos užbaigimą / paskirties pakeitimą Nr. SPP-S21-020
Įrašas galioja: **Nuo 2021-12-10**

10.44. [redacted]**us atliko (kadastro žyma)**
Daiktas: **kelias Nr. 4400-5493-1034, aprašytas p. 2.25.**
nuotekų šalinimo tinklai Nr. 4400-5493-1067, aprašyti p. 2.28.
Įregistravimo pagrindas: **2009-02-10 Kvalifikacijos pažymėjimas Nr. 2M-M-849**
2020-07-27 Nekilnojamojo daikto kadastro duomenų byla
Įrašas galioja: **Nuo 2021-12-10**

10.45. **Suformuotas naujas (daikto registravimas)**
Daiktas: **nuotekų šalinimo tinklai Nr. 4400-5493-1067, aprašyti p. 2.28.**
Įregistravimo pagrindas: **2020-07-27 Nekilnojamojo daikto kadastro duomenų byla**
2021-10-25 Deklaracija apie statybos užbaigimą / paskirties pakeitimą Nr. SPP-S21-019
Įrašas galioja: **Nuo 2021-12-10**

10.46. **Suformuotas naujas (daikto registravimas)**
Daiktas: **vandentiekio tinklai Nr. 4400-5097-1130, aprašyti p. 2.26.**
Įregistravimo pagrindas: **2018-11-09 Nekilnojamojo daikto kadastro duomenų byla**
2019-04-23 Deklaracija apie statybos užbaigimą / paskirties pakeitimą Nr. 4
Įrašas galioja: **Nuo 2019-08-02**

10.47. [redacted]**us atliko (kadastro žyma)**
Daiktas: **vandentiekio tinklai Nr. 4400-5097-1130, aprašyti p. 2.26.**
nuotekų šalinimo tinklai Nr. 4400-5097-1120, aprašyti p. 2.27.

Įregistravimo pagrindas: **2009-02-10 Kvalifikacijos pažymėjimas Nr. 2M-M-849**
2018-11-09 Nekilnojamojo daikto kadastro duomenų byla
Įrašas galioja: **Nuo 2019-08-02**

10.48. **Suformuotas naujas (daikto registravimas)**
Daiktas: **nuotekų šalinimo tinklai Nr. 4400-5097-1120, aprašyti p. 2.27.**
Įregistravimo pagrindas: **2018-11-09 Nekilnojamojo daikto kadastro duomenų byla**
2019-04-23 Deklaracija apie statybos užbaigimą / paskirties pakeitimą Nr. 3
Įrašas galioja: **Nuo 2019-08-02**

10.49. **Suformuotas naujas (daikto registravimas)**
Daiktas: **kiti statiniai Nr. 4400-5097-1152, aprašyti p. 2.24.**
Įregistravimo pagrindas: **2018-10-09 Nekilnojamojo daikto kadastro duomenų byla**
2019-04-23 Deklaracija apie statybos užbaigimą / paskirties pakeitimą Nr. 2
Įrašas galioja: **Nuo 2019-08-02**

10.50. **Suformuotas naujas (daikto registravimas)**
Daiktas: **kiti statiniai Nr. 4400-5097-1141, aprašyti p. 2.22.**
Įregistravimo pagrindas: **2018-10-09 Nekilnojamojo daikto kadastro duomenų byla**
2019-04-23 Deklaracija apie statybos užbaigimą / paskirties pakeitimą Nr. 1
Įrašas galioja: **Nuo 2019-08-02**

10.51. [redacted]**us atliko (kadastro žyma)**
Daiktas: **pastatas Nr. 4400-5097-1116, aprašytas p. 2.13.**
kiti statiniai Nr. 4400-5097-1141, aprašyti p. 2.22.
kiti statiniai Nr. 4400-5097-1152, aprašyti p. 2.24.
Įregistravimo pagrindas: **2009-02-10 Kvalifikacijos pažymėjimas Nr. 2M-M-849**
2018-10-09 Nekilnojamojo daikto kadastro duomenų byla
Įrašas galioja: **Nuo 2019-08-02**

10.52. **Suformuotas naujas (daikto registravimas)**
Daiktas: **pastatas Nr. 4400-5097-1116, aprašytas p. 2.13.**
Įregistravimo pagrindas: **2018-10-09 Nekilnojamojo daikto kadastro duomenų byla**
2018-11-26 Statybos užbaigimo aktas Nr. ACCA-100-181126-00407
Įrašas galioja: **Nuo 2019-08-02**

10.53. **Išduotas statybą leidžiantis dokumentas (kadastro žyma)**
Daiktas: **pastatas Nr. 1098-0005-4059, aprašytas p. 2.4.**
Įregistravimo pagrindas: **2019-03-28 Informacinės sistemos "Infostatyba" pranešimas Nr. LSNS-01-190328-00284**
Aprašymas: **Rekonstravimas**
Įrašas galioja: **Nuo 2019-03-28**

10.54. **Kapitalinis remontas (daikto registravimas)**
Daiktas: **pastatas Nr. 1098-0005-4080, aprašytas p. 2.2.**
Įregistravimo pagrindas: **2018-04-04 Nekilnojamojo daikto kadastro duomenų byla**
2018-05-02 Deklaracija apie statybos užbaigimą / paskirties pakeitimą
Nr. ACCR-60-180502-01121
Įrašas galioja: **Nuo 2018-06-13**

10.55. **Kadastrinius matavimus atliko (kadastro žyma)**
[redacted]
Daiktas: **pastatas Nr. 1098-0005-4080, aprašytas p. 2.2.**
Įregistravimo pagrindas: **2008-06-19 Kvalifikacijos pažymėjimas Nr. 2M-M-329**
2018-04-04 Nekilnojamojo daikto kadastro duomenų byla
Įrašas galioja: **Nuo 2018-06-13**

10.56. **Kadastrinius matavimus atliko (kadastro žyma)**
[redacted]
Daiktas: **kiti statiniai Nr. 4400-2905-1705, aprašyti p. 2.37.**
kiti statiniai Nr. 4400-3837-8240, aprašyti p. 2.40.
kiti statiniai Nr. 4400-3837-8251, aprašyti p. 2.39.
Įregistravimo pagrindas: **2015-05-27 Nekilnojamojo daikto kadastro duomenų byla**
Kvalifikacijos pažymėjimas Nr. 2M-M-1519
Įrašas galioja: **Nuo 2016-07-14**

10.57. **Suformuotas naujas (daikto registravimas)**
Daiktas: **kiti statiniai Nr. 4400-3837-8240, aprašyti p. 2.40.**
Įregistravimo pagrindas: **2015-05-27 Nekilnojamojo daikto kadastro duomenų byla**
2016-05-13 Įsakymas Nr. T-14
2016-06-02 Deklaracija apie statybos užbaigimą / paskirties pakeitimą Nr. 3
Įrašas galioja: **Nuo 2016-07-14**

10.58. **Suformuotas naujas (daikto registravimas)**
Daiktas: **kiti statiniai Nr. 4400-3837-8251, aprašyti p. 2.39.**
Įregistravimo pagrindas: **2015-05-27 Nekilnojamojo daikto kadastro duomenų byla**
2016-05-13 Įsakymas Nr. T-14
2016-06-02 Deklaracija apie statybos užbaigimą / paskirties pakeitimą Nr. 2
Įrašas galioja: **Nuo 2016-07-14**

10.59. **Suformuotas naujas (daikto registravimas)**
Daiktas: **kiti statiniai Nr. 4400-2905-1705, aprašyti p. 2.37.**
Įregistravimo pagrindas: **2015-05-27 Nekilnojamojo daikto kadastro duomenų byla**
2016-05-13 Įsakymas Nr. T-14
2016-06-02 Deklaracija apie statybos užbaigimą / paskirties pakeitimą Nr. 1
Įrašas galioja: **Nuo 2016-07-14**

10.60. **Kadastrinius matavimus atliko (kadastro žyma)**
Valstybės įmonės Registrų centro Vilniaus filialas, a.k. 124208338
Daiktas: **kiti statiniai Nr. 4400-3985-9450, aprašyti p. 2.23.**
Įregistravimo pagrindas: **2015-11-17 Deklaracija apie statybos užbaigimą / paskirties pakeitimą Nr. 1**
Kvalifikacijos pažymėjimas Nr. 2M-M-1198
Įrašas galioja: **Nuo 2016-02-02**

10.61. **Suformuotas naujas (daikto registravimas)**
Daiktas: **kiti statiniai Nr. 4400-3985-9450, aprašyti p. 2.23.**
Įregistravimo pagrindas: **2015-10-14 Nekilnojamojo daikto kadastro duomenų byla**
2015-11-17 Deklaracija apie statybos užbaigimą / paskirties pakeitimą Nr. 1
Įrašas galioja: **Nuo 2016-02-02**

10.62. **Suformuotas naujas (daikto registravimas)**
Daiktas: **pastatas Nr. 4400-3606-9522, aprašytas p. 2.29.**
Įregistravimo pagrindas: **2015-03-04 Nekilnojamojo daikto kadastro duomenų byla**
2015-03-19 Deklaracija apie statybos užbaigimą / paskirties pakeitimą Nr. 1
Įrašas galioja: **Nuo 2015-03-31**

10.63. **Kadastrinius matavimus atliko (kadastro žyma)**
Valstybės įmonės Registrų centro Vilniaus filialas, a.k. 124208338
Daiktas: **pastatas Nr. 4400-3606-9522, aprašytas p. 2.29.**
Įregistravimo pagrindas: **2015-03-04 Nekilnojamojo daikto kadastro duomenų byla**
Kvalifikacijos pažymėjimas Nr. 2M-M-257
Įrašas galioja: **Nuo 2015-03-31**

10.64. **Suformuotas naujas (daikto registravimas)**
Daiktas: **kiti statiniai Nr. 4400-2905-1527, aprašyti p. 2.42.**
kiti statiniai Nr. 4400-2905-1570, aprašyti p. 2.41.
kiti statiniai Nr. 4400-2905-1592, aprašyti p. 2.35.
kiti statiniai Nr. 4400-2905-1638, aprašyti p. 2.36.
kiti statiniai Nr. 4400-2905-1650, aprašyti p. 2.43.
kiti statiniai Nr. 4400-2905-1805, aprašyti p. 2.31.
Įregistravimo pagrindas: **2014-02-11 Nekilnojamojo daikto kadastro duomenų byla**
2015-02-27 Įsakymas Nr. T-4
Įrašas galioja: **Nuo 2015-03-25**

10.65. **Suformuotas naujas (daikto registravimas)**
Daiktas: **kiti statiniai Nr. 4400-2905-1460, aprašyti p. 2.30.**
kiti statiniai Nr. 4400-2905-1481, aprašyti p. 2.38.
kiti statiniai Nr. 4400-2905-1670, aprašyti p. 2.34.
Įregistravimo pagrindas: **2014-02-11 Nekilnojamojo daikto kadastro duomenų byla**
2014-03-16 Deklaracija apie statybos užbaigimą / paskirties pakeitimą Nr. 3
Įrašas galioja: **Nuo 2015-03-24**

10.66. **Suformuotas naujas (daikto registravimas)**
Daiktas: **kiti statiniai Nr. 4400-2905-1727, aprašyti p. 2.32.**
kiti statiniai Nr. 4400-2905-1781, aprašyti p. 2.33.
Įregistravimo pagrindas: **2014-02-11 Nekilnojamojo daikto kadastro duomenų byla**
2015-03-16 Deklaracija apie statybos užbaigimą / paskirties pakeitimą Nr. 2
Įrašas galioja: **Nuo 2015-03-24**

10.67. **Kadastrinius matavimus atliko (kadastro žyma)**
Valstybės įmonės Registrų centro Vilniaus filialas, a.k. 124208338
Daiktas: **kiti statiniai Nr. 4400-2905-1460, aprašyti p. 2.30.**
kiti statiniai Nr. 4400-2905-1481, aprašyti p. 2.38.
kiti statiniai Nr. 4400-2905-1527, aprašyti p. 2.42.
kiti statiniai Nr. 4400-2905-1570, aprašyti p. 2.41.
kiti statiniai Nr. 4400-2905-1592, aprašyti p. 2.35.
kiti statiniai Nr. 4400-2905-1638, aprašyti p. 2.36.
kiti statiniai Nr. 4400-2905-1670, aprašyti p. 2.34.
kiti statiniai Nr. 4400-2905-1727, aprašyti p. 2.32.
kiti statiniai Nr. 4400-2905-1781, aprašyti p. 2.33.
kiti statiniai Nr. 4400-2905-1805, aprašyti p. 2.31.
Įregistravimo pagrindas: **2014-02-11 Nekilnojamojo daikto kadastro duomenų byla**
Kvalifikacijos pažymėjimas Nr. 2M-M-1519
Įrašas galioja: **Nuo 2015-03-24**

10.68. **Rekonstrukcija (daikto registravimas)**
Daiktas: **pastatas Nr. 1098-0005-4015, aprašytas p. 2.12.**
Įregistravimo pagrindas: **2014-04-10 Nekilnojamojo daikto kadastro duomenų byla**
2015-02-09 Statybos užbaigimo aktas Nr. SUA-00-150209-00070
Aprašymas: **Pastato kadastro duomenys patikslinti pakeitus patalpos (unikalus Nr. 1098-0005-4015:0002) kadastro duomenis.**
Įrašas galioja: **Nuo 2015-02-10**

10.69. **Kadastrinius matavimus atliko kadastro žyma)**
UAB "[redacted]", a.k[redacted]
Daiktas: **pastatas Nr. 4400-2794-2663, aprašytas p. 2.11.**
Įregistravimo pagrindas: **2013-11-04 Nekilnojamojo daikto kadastro duomenų byla**
Kvalifikacijos pažymėjimas Nr. 2M-M-1843
Įrašas galioja: **Nuo 2014-02-17**

10.70. **Suformuotas naujas (daikto registravimas)**
Daiktas: **pastatas Nr. 4400-2794-2663, aprašytas p. 2.11.**
Įregistravimo pagrindas: **2013-11-04 Nekilnojamojo daikto kadastro duomenų byla**
2013-12-04 Statybos užbaigimo aktas Nr. SUA-00-131204-00593
Įrašas galioja: **Nuo 2014-02-17**

10.71. **Išduotas statybą leidžiantis dokumentas (kadastro žyma)**
Leidimą išdavė: **Vilniaus miesto savivaldybės administracija, a.k. 188710061**
Daiktas: **pastatas Nr. 4400-2530-0701, aprašytas p. 2.16.**
Įregistravimo pagrindas: **2012-06-07 Leidimas statyti naują (-us) statinį (-ius), rekonstruoti statinį (-ius), atnaujinti (modernizuoti) pastatą (-us) Nr. 448/12-0963**
Įrašas galioja: **Nuo 2012-12-27**

10.72. **Suformuotas naujas (daikto registravimas)**
Daiktas: **pastatas Nr. 4400-1809-1235, aprašytas p. 2.10.**
Įregistravimo pagrindas: **2011-04-18 Nekilnojamojo daikto kadastro duomenų byla**
2012-10-03 Statybos užbaigimo aktas
Įrašas galioja: **Nuo 2012-10-15**

10.73. **Rekonstrukcija (daikto registravimas)**
Daiktas: **pastatas Nr. 1098-0005-4037, aprašytas p. 2.3.**
Įregistravimo pagrindas: **2011-09-19 Nekilnojamojo daikto kadastro duomenų byla**
2011-09-29 Statybos užbaigimo aktas Nr. (23.34)SUA-1883
Įrašas galioja: **Nuo 2012-04-23**

10.74. **Kadastrinius matavimus atliko (kadastro žyma)**
Valstybės įmonė Registrų centras, a.k. 124110246
Daiktas: **inžineriniai tinklai Nr. 4400-1002-3788, aprašyti p. 2.21.**
Įregistravimo pagrindas: **2006-11-20 Nekilnojamojo daikto kadastro duomenų byla**
Įrašas galioja: **Nuo 2007-07-09**

10.75. **Suformuotas statant (daikto registravimas)**
Daiktas: **inžineriniai tinklai Nr. 4400-1002-3788, aprašyti p. 2.21.**
Įregistravimo pagrindas: **2007-06-27 Statinio pripažinimo tinkamu naudoti aktas**
Įrašas galioja: **Nuo 2007-07-09**

10.76. **Išduotas statybos leidimas (kadastro žyma)**
Leidimą išdavė: **Vilniaus miesto savivaldybės administracija, a.k. 188710061**
Daiktas: **pastatas Nr. 1098-0005-4126, aprašytas p. 2.8.**

Įregistravimo pagrindas: **2006-06-30 Leidimas vykdyti statybos darbus Nr. IT/788/06-0853**
Įrašas galioja: **Nuo 2006-07-13**

11. Duomenys apie įregistruotas teritorijas, kuriose taikomos specialiosios žemės naudojimo sąlygos:

11.1. Teritorijos pavadinimas: **Elektroninių ryšių tinklų elektroninių ryšių infrastruktūros apsaugos zonos (III skyrius, vienuoliktasis skirsnis)**
Teritorijos unikalus numeris: **100374074**
Įregistravimo pagrindas: **Lietuvos Respublikos susisiekimo ministerija; 2022-12-02 Telia tinklo apsaugos zonos planas Vilniaus miesto savivaldybėje Nr. 3-542**
Įregistravimo data: **2022-12-08**
Žemės sklypo plotas, patenkantis į Teritoriją: **551 kv. m, nuo 2023-05-31**

11.2. Teritorijos pavadinimas: **Elektros tinklų apsaugos zonos (III skyrius, ketvirtasis skirsnis)**
Teritorijos unikalus numeris: **100701410**
Įregistravimo pagrindas: **AB "Energijos skirstymo operatorius"; 2024-10-16 Elektros tiekimas Santariškių klinikoms, Santariškių g. 2, Vilnius, Vilniaus m. sav. Nr. E1N1325982**
Įregistravimo data: **2024-10-23**
Žemės sklypo plotas, patenkantis į Teritoriją: **322 kv. m, nuo 2024-10-23**

11.3. Teritorijos pavadinimas: **Elektros tinklų apsaugos zonos (III skyrius, ketvirtasis skirsnis)**
Teritorijos unikalus numeris: **100700732**
Įregistravimo pagrindas: **AB "Energijos skirstymo operatorius"; 2024-10-15 Elektros tiekimas Santariškių klinikoms, Santariškių g. 2, Vilnius, Vilniaus m. sav. Nr. E1N1325982**
Įregistravimo data: **2024-10-22**
Žemės sklypo plotas, patenkantis į Teritoriją: **157 kv. m, nuo 2024-10-22**

11.4. Teritorijos pavadinimas: **Elektros tinklų apsaugos zonos (III skyrius, ketvirtasis skirsnis)**
Teritorijos unikalus numeris: **100698382**
Įregistravimo pagrindas: **AB "Energijos skirstymo operatorius"; 2024-10-14 Kabelio perkėlimas į kitą vietą, Santariškių g. 2, Vilnius, Vilniaus m. sav Nr. E2N1475189**
Įregistravimo data: **2024-10-16**
Duomenų pakeitimo pagrindas: **2026-07-27 Prašymas**
Teritorijos nustatymo dokumentas: **AB "Energijos skirstymo operatorius"; 2024-10-14 Projektas E2N1475189**
Duomenų pakeitimo data: **2026-07-28**
Žemės sklypo plotas, patenkantis į Teritoriją: **314 kv. m, nuo 2026-07-28**

11.5. Teritorijos pavadinimas: **Elektros tinklų apsaugos zonos (III skyrius, ketvirtasis skirsnis)**
Teritorijos unikalus numeris: **100412876**
Įregistravimo pagrindas: **AB "Energijos skirstymo operatorius"; 2023-07-04 Naujo vartotojo prijungimas pagal Inv. proj. Nr. E1N1268662 Nr. E1N1268662**
Įregistravimo data: **2023-09-25**
Žemės sklypo plotas, patenkantis į Teritoriją: **319 kv. m, nuo 2023-09-25**

11.6. Teritorijos pavadinimas: **Elektros tinklų apsaugos zonos (III skyrius, ketvirtasis skirsnis)**
Teritorijos unikalus numeris: **100412409**
Įregistravimo pagrindas: **AB "Energijos skirstymo operatorius"; 2023-07-04 Naujo vartotojo prijungimas pagal Inv. proj. Nr. E1N1268662 Nr. E1N1268662**
Įregistravimo data: **2023-09-22**
Žemės sklypo plotas, patenkantis į Teritoriją: **78 kv. m, nuo 2023-09-22**

11.7. Teritorijos pavadinimas: **Elektros tinklų apsaugos zonos (III skyrius, ketvirtasis skirsnis)**
Teritorijos unikalus numeris: **100304758**
Įregistravimo pagrindas: **Lietuvos Respublikos energetikos ministerija; 2022-01-25 Įsakymas dėl Vilniaus elektros tinklų teritorijų plano patvirtinimo Nr. 1-38**
Įregistravimo data: **2022-02-18**
Žemės sklypo plotas, patenkantis į Teritoriją: **354 kv. m, nuo 2023-05-31**

11.8. Teritorijos pavadinimas: **Elektros tinklų apsaugos zonos (III skyrius, ketvirtasis skirsnis)**
Teritorijos unikalus numeris: **100301755**
Įregistravimo pagrindas: **Lietuvos Respublikos energetikos ministerija; 2022-01-25 Įsakymas dėl Vilniaus elektros tinklų teritorijų plano patvirtinimo Nr. 1-38**
Įregistravimo data: **2022-02-18**
Žemės sklypo plotas, patenkantis į Teritoriją: **341 kv. m, nuo 2023-05-31**

11.9. Teritorijos pavadinimas: **Elektros tinklų apsaugos zonos (III skyrius, ketvirtasis skirsnis)**
Teritorijos unikalus numeris: **100310543**
Įregistravimo pagrindas: **Lietuvos Respublikos energetikos ministerija; 2022-01-25 Įsakymas dėl Vilniaus elektros tinklų teritorijų plano patvirtinimo Nr. 1-38**
Įregistravimo data: **2022-02-18**
Žemės sklypo plotas, patenkantis į Teritoriją: **261 kv. m, nuo 2023-05-31**

11.10. Teritorijos pavadinimas: **Elektros tinklų apsaugos zonos (III skyrius, ketvirtasis skirsnis)**
Teritorijos unikalus numeris: **100302076**
Įregistravimo pagrindas: **Lietuvos Respublikos energetikos ministerija; 2022-01-25 Įsakymas dėl Vilniaus elektros tinklų teritorijų plano patvirtinimo Nr. 1-38**
Įregistravimo data: **2022-02-18**
Žemės sklypo plotas, patenkantis į Teritoriją: **355 kv. m, nuo 2023-05-31**

11.11. Teritorijos pavadinimas: **Elektros tinklų apsaugos zonos (III skyrius, ketvirtasis skirsnis)**
Teritorijos unikalus numeris: **100302438**
Įregistravimo pagrindas: **Lietuvos Respublikos energetikos ministerija; 2022-01-25 Įsakymas dėl Vilniaus elektros tinklų teritorijų plano patvirtinimo Nr. 1-38**
Įregistravimo data: **2022-02-18**
Žemės sklypo plotas, patenkantis į Teritoriją: **358 kv. m, nuo 2023-05-31**

11.12. Teritorijos pavadinimas: **Elektros tinklų apsaugos zonos (III skyrius, ketvirtasis skirsnis)**
Teritorijos unikalus numeris: **100288642**
Įregistravimo pagrindas: **Lietuvos Respublikos energetikos ministerija; 2022-01-25 Įsakymas dėl Vilniaus elektros tinklų teritorijų plano patvirtinimo Nr. 1-38**
Įregistravimo data: **2022-02-15**
Žemės sklypo plotas, patenkantis į Teritoriją: **695 kv. m, nuo 2023-05-31**

11.13. Teritorijos pavadinimas: **Elektros tinklų apsaugos zonos (III skyrius, ketvirtasis skirsnis)**
Teritorijos unikalus numeris: **100294648**
Įregistravimo pagrindas: **Lietuvos Respublikos energetikos ministerija; 2022-01-25 Įsakymas dėl Vilniaus elektros tinklų teritorijų plano patvirtinimo Nr. 1-38**
Įregistravimo data: **2022-02-15**

Žemės sklypo plotas, patenkantis į Teritoriją: **112 kv. m, nuo 2023-05-31**

11.14.
Teritorijos pavadinimas: **Elektros tinklų apsaugos zonos (III skyrius, ketvirtasis skirsnis)**
Teritorijos unikalus numeris: **100292849**
Įregistravimo pagrindas: **Lietuvos Respublikos energetikos ministerija; 2022-01-25 Įsakymas dėl Vilniaus elektros tinklų teritorijų plano patvirtinimo Nr. 1-38**
Įregistravimo data: **2022-02-15**
Duomenų pakeitimo pagrindas: **2026-07-27 Prašymas**
Teritorijos nustatymo dokumentas: **AB "Energijos skirstymo operatorius"; 2024-10-14 Projektas E2N1475189**
Duomenų pakeitimo data: **2026-07-28**
Duomenų pakeitimo pagrindas: **Lietuvos Respublikos energetikos ministerija; 2023-11-22 Įsakymas dėl Energetikos ministro 2022 m. sausio 25 d. įsakymo Nr. 1-38 'Dėl Vilniaus elektros tinklų teritorijų plano patvirtinimo' pakeitimo Nr. 1-348**
Duomenų pakeitimo data: **2023-12-05**
Žemės sklypo plotas, patenkantis į Teritoriją: **382 kv. m, nuo 2026-07-28**

11.15.
Teritorijos pavadinimas: **Elektros tinklų apsaugos zonos (III skyrius, ketvirtasis skirsnis)**
Teritorijos unikalus numeris: **100286666**
Įregistravimo pagrindas: **Lietuvos Respublikos energetikos ministerija; 2022-01-25 Įsakymas dėl Vilniaus elektros tinklų teritorijų plano patvirtinimo Nr. 1-38**
Įregistravimo data: **2022-02-15**
Žemės sklypo plotas, patenkantis į Teritoriją: **335 kv. m, nuo 2023-05-31**

11.16.
Teritorijos pavadinimas: **Elektros tinklų apsaugos zonos (III skyrius, ketvirtasis skirsnis)**
Teritorijos unikalus numeris: **100285876**
Įregistravimo pagrindas: **Lietuvos Respublikos energetikos ministerija; 2022-01-25 Įsakymas dėl Vilniaus elektros tinklų teritorijų plano patvirtinimo Nr. 1-38**
Įregistravimo data: **2022-02-15**
Žemės sklypo plotas, patenkantis į Teritoriją: **187 kv. m, nuo 2023-05-31**

11.17.
Teritorijos pavadinimas: **Elektros tinklų apsaugos zonos (III skyrius, ketvirtasis skirsnis)**
Teritorijos unikalus numeris: **100296596**
Įregistravimo pagrindas: **Lietuvos Respublikos energetikos ministerija; 2022-01-25 Įsakymas dėl Vilniaus elektros tinklų teritorijų plano patvirtinimo Nr. 1-38**
Įregistravimo data: **2022-02-15**
Duomenų pakeitimo pagrindas: **2026-07-27 Prašymas**
Teritorijos nustatymo dokumentas: **AB "Energijos skirstymo operatorius"; 2024-10-14 Projektas E2N1475189**
Duomenų pakeitimo data: **2026-07-27**
Žemės sklypo plotas, patenkantis į Teritoriją: **479 kv. m, nuo 2026-07-27**

11.18.
Teritorijos pavadinimas: **Elektros tinklų apsaugos zonos (III skyrius, ketvirtasis skirsnis)**
Teritorijos unikalus numeris: **100288673**
Įregistravimo pagrindas: **Lietuvos Respublikos energetikos ministerija; 2022-01-25 Įsakymas dėl Vilniaus elektros tinklų teritorijų plano patvirtinimo Nr. 1-38**
Įregistravimo data: **2022-02-15**
Žemės sklypo plotas, patenkantis į Teritoriją: **719 kv. m, nuo 2023-05-31**

11.19.
Teritorijos pavadinimas: **Elektros tinklų apsaugos zonos (III skyrius, ketvirtasis skirsnis)**
Teritorijos unikalus numeris: **100294226**
Įregistravimo pagrindas: **Lietuvos Respublikos energetikos ministerija; 2022-01-25 Įsakymas dėl Vilniaus elektros tinklų teritorijų plano patvirtinimo Nr. 1-38**
Įregistravimo data: **2022-02-15**
Žemės sklypo plotas, patenkantis į Teritoriją: **336 kv. m, nuo 2023-05-31**

11.20.
Teritorijos pavadinimas: **Elektros tinklų apsaugos zonos (III skyrius, ketvirtasis skirsnis)**
Teritorijos unikalus numeris: **100284097**
Įregistravimo pagrindas: **Lietuvos Respublikos energetikos ministerija; 2022-01-25 Įsakymas dėl Vilniaus elektros tinklų teritorijų plano patvirtinimo Nr. 1-38**
Įregistravimo data: **2022-02-15**
Duomenų pakeitimo pagrindas: **2026-07-27 Prašymas**
Teritorijos nustatymo dokumentas: **AB "Energijos skirstymo operatorius"; 2024-10-14 Projektas E2N1475189**
Duomenų pakeitimo data: **2026-07-28**
Žemės sklypo plotas, patenkantis į Teritoriją: **71 kv. m, nuo 2026-07-28**

11.21.
Teritorijos pavadinimas: **Elektros tinklų apsaugos zonos (III skyrius, ketvirtasis skirsnis)**
Teritorijos unikalus numeris: **100279891**
Įregistravimo pagrindas: **Lietuvos Respublikos energetikos ministerija; 2022-01-25 Įsakymas dėl Vilniaus elektros tinklų teritorijų plano patvirtinimo Nr. 1-38**
Įregistravimo data: **2022-02-11**
Žemės sklypo plotas, patenkantis į Teritoriją: **111 kv. m, nuo 2023-05-31**

11.22.
Teritorijos pavadinimas: **Elektros tinklų apsaugos zonos (III skyrius, ketvirtasis skirsnis)**
Teritorijos unikalus numeris: **100281145**
Įregistravimo pagrindas: **Lietuvos Respublikos energetikos ministerija; 2022-01-25 Įsakymas dėl Vilniaus elektros tinklų teritorijų plano patvirtinimo Nr. 1-38**
Įregistravimo data: **2022-02-11**
Žemės sklypo plotas, patenkantis į Teritoriją: **5 kv. m, nuo 2023-05-31**

11.23.
Teritorijos pavadinimas: **Elektros tinklų apsaugos zonos (III skyrius, ketvirtasis skirsnis)**
Teritorijos unikalus numeris: **100265131**
Įregistravimo pagrindas: **Lietuvos Respublikos energetikos ministerija; 2022-01-25 Įsakymas dėl Vilniaus elektros tinklų teritorijų plano patvirtinimo Nr. 1-38**
Įregistravimo data: **2022-02-09**
Duomenų pakeitimo pagrindas: **2026-07-27 Prašymas**
Teritorijos nustatymo dokumentas: **AB "Energijos skirstymo operatorius"; 2024-10-14 Projektas E2N1475189**
Duomenų pakeitimo data: **2026-07-27**
Žemės sklypo plotas, patenkantis į Teritoriją: **478 kv. m, nuo 2026-07-27**

11.24.
Teritorijos pavadinimas: **Elektros tinklų apsaugos zonos (III skyrius, ketvirtasis skirsnis)**
Teritorijos unikalus numeris: **100250566**
Įregistravimo pagrindas: **Lietuvos Respublikos energetikos ministerija; 2022-01-25 Įsakymas dėl Vilniaus elektros tinklų teritorijų plano patvirtinimo Nr. 1-38**
Įregistravimo data: **2022-02-08**
Žemės sklypo plotas, patenkantis į Teritoriją: **342 kv. m, nuo 2023-05-31**

11.25.
Teritorijos pavadinimas: **Skirstomųjų dujotiekių apsaugos zonos (III skyrius, šeštasis skirsnis)**
Teritorijos unikalus numeris: **100641248**

Įregistravimo pagrindas: **Lietuvos Respublikos energetikos ministerija; 2022-10-21 Įsakymas dėl energetikos ministro 2022 m. sausio 25 d. įsakymo Nr. 1-36 'Dėl Vilniaus-Grigiškių skirstomųjų dujotiekių teritorijų plano patvirtinimo' pakeitimo Nr. 1-321**
Įregistravimo data: **2024-03-01**
Žemės sklypo plotas, patenkantis į Teritoriją: **427 kv. m, nuo 2024-03-01**

11.26. Teritorijos pavadinimas: **Skirstomųjų dujotiekių apsaugos zonos (III skyrius, šeštasis skirsnis)**
Teritorijos unikalus numeris: **100299457**
Įregistravimo pagrindas: **Lietuvos Respublikos energetikos ministerija; 2022-01-25 Įsakymas dėl Vilniaus-Grigiškių skirstomųjų dujotiekių teritorijų plano patvirtinimo Nr. 1-36**
Įregistravimo data: **2022-02-18**
Žemės sklypo plotas, patenkantis į Teritoriją: **101 kv. m, nuo 2023-05-31**

11.27. Teritorijos pavadinimas: **Skirstomųjų dujotiekių apsaugos zonos (III skyrius, šeštasis skirsnis)**
Teritorijos unikalus numeris: **100236954**
Įregistravimo pagrindas: **Lietuvos Respublikos energetikos ministerija; 2022-10-21 Įsakymas dėl energetikos ministro 2022 m. sausio 25 d. įsakymo Nr. 1-36 ?Dėl Vilniaus-Grigiškių skirstomųjų dujotiekių teritorijų plano patvirtinimo? pakeitimo Nr. 1-321**
Įregistravimo data: **2022-02-03**
Duomenų pakeitimo pagrindas: **AB "Energijos skirstymo operatorius"; 2022-07-22 Didelio slėgio dujotiekių Mokslininkų g. 6, Vilniaus m., rekonstravimo projektas Nr. D7A1209220**
Duomenų pakeitimo data: **2023-10-19**
Žemės sklypo plotas, patenkantis į Teritoriją: **2637 kv. m, nuo 2023-10-19**

11.28. Teritorijos pavadinimas: **Požeminio vandens vandenviečių apsaugos zonos (VI skyrius, vienuoliktasis skirsnis)**
Teritorijos unikalus numeris: **100368102**
Įregistravimo pagrindas: **Lietuvos geologijos tarnyba prie Aplinkos ministerijos; 2005-02-15 Lietuvos geologijos tarnybos direktoriaus įsakymas Nr. 7364**
Įregistravimo data: **2022-11-21**
Žemės sklypo plotas, patenkantis į Teritoriją: **166207 kv. m, nuo 2023-05-31**

11.29. Teritorijos pavadinimas: **Požeminio vandens vandenviečių apsaugos zonos (VI skyrius, vienuoliktasis skirsnis)**
Teritorijos unikalus numeris: **100368008**
Įregistravimo pagrindas: **Lietuvos geologijos tarnyba prie Aplinkos ministerijos; 2005-02-15 Lietuvos geologijos tarnybos direktoriaus įsakymas Nr. 7364**
Įregistravimo data: **2022-11-21**
Žemės sklypo plotas, patenkantis į Teritoriją: **165500 kv. m, nuo 2023-05-31**

11.30. Teritorijos pavadinimas: **Šilumos perdavimo tinklų apsaugos zonos (III skyrius, dvyliktasis skirsnis)**
Teritorijos unikalus numeris: **100886837**
Įregistravimo pagrindas: **2026-01-06 Prašymas**
Teritorijos nustatymo dokumentas: **AB "Miesto gijos"; 2024-10-22 Leidimas statyti naują (-us) statinį (-ius), rekonstruoti statinį (-ius), atnaujinti (modernizuoti) pastatą (-us) LSNS-01-241022-00642**
Įregistravimo data: **2026-01-12**
Žemės sklypo plotas, patenkantis į Teritoriją: **95 kv. m, nuo 2026-01-12**

11.31. Teritorijos pavadinimas: **Šilumos perdavimo tinklų apsaugos zonos (III skyrius, dvyliktasis skirsnis)**
Teritorijos unikalus numeris: **100887064**
Įregistravimo pagrindas: **2026-01-06 Praš mas**
Teritorijos nustatymo dokumentas: [redacted] **; 2024-10-22 Leidimas statyti naują (-us) statinį (-ius), rekonstruoti - , jinti (modernizuoti) pastatą (-us) LSNS-01-241022-00642**
Įregistravimo data: **2026-01-12**
Žemės sklypo plotas, patenkantis į Teritoriją: **131 kv. m, nuo 2026-01-12**

11.32. Teritorijos pavadinimas: **Šilumos perdavimo tinklų apsaugos zonos (III skyrius, dvyliktasis skirsnis)**
Teritorijos unikalus numeris: **100693490**
Įregistravimo pagrindas: [redacted] **; 2022-03-30 Lietuvos Respublikos energetikos ministerija; ĮSAKYMAS D L VILNIAUS MIESTO SAVIVALDYBĖS ŠILUMOS PERDAVIMO TINKLŲ TERITORIJŲ PLANO PATVIRTINIMO Nr. 1-112**
Įregistravimo data: **2024-08-26**
Žemės sklypo plotas, patenkantis į Teritoriją: **19809 kv. m, nuo 2024-08-26**

11.33. Teritorijos pavadinimas: **Vandens tiekimo ir nuotekų, paviršinių nuotekų tvarkymo infrastruktūros apsaugos zonos (III skyrius, dešimtasis skirsnis)**
Teritorijos unikalus numeris: **100759845**
Įregistravimo pagrindas: **2025-11-28 Prašymas**
Teritorijos nustatymo dokumentas: **Lietuvos Respublikos aplinkos ministerija; 2025-11-27 Ministro įsakymas V-124**
Įregistravimo data: **2025-12-05**
Žemės sklypo plotas, patenkantis į Teritoriją: **833 kv. m, nuo 2025-12-05**

11.34. Teritorijos pavadinimas: **Vandens tiekimo ir nuotekų, paviršinių nuotekų tvarkymo infrastruktūros apsaugos zonos (III skyrius, dešimtasis skirsnis)**
Teritorijos unikalus numeris: **100759825**
Įregistravimo pagrindas: **2025-11-28 Prašymas**
Teritorijos nustatymo dokumentas: **Lietuvos Respublikos aplinkos ministerija; 2025-11-27 Ministro įsakymas V-124**
Įregistravimo data: **2025-12-05**
Žemės sklypo plotas, patenkantis į Teritoriją: **1214 kv. m, nuo 2025-12-05**

11.35. Teritorijos pavadinimas: **Vandens tiekimo ir nuotekų, paviršinių nuotekų tvarkymo infrastruktūros apsaugos zonos (III skyrius, dešimtasis skirsnis)**
Teritorijos unikalus numeris: **100704882**
Įregistravimo pagrindas: **2024-11-06 Prašymas**
Teritorijos nustatymo dokumentas: **Lietuvos Respublikos aplinkos ministerija; 2024-10-23 Aplinkos ministro įsakymas V-161**
Įregistravimo data: **2024-11-12**
Žemės sklypo plotas, patenkantis į Teritoriją: **950 kv. m, nuo 2024-11-12**

11.36. Teritorijos pavadinimas: **Vandens tiekimo ir nuotekų, paviršinių nuotekų tvarkymo infrastruktūros apsaugos zonos (III skyrius, dešimtasis skirsnis)**
Teritorijos unikalus numeris: **100704255**
Įregistravimo pagrindas: **2024-11-06 Prašymas**
Teritorijos nustatymo dokumentas: **Lietuvos Respublikos aplinkos ministerija; 2024-10-23 Aplinkos ministro įsakymas V-161**
Įregistravimo data: **2024-11-11**
Žemės sklypo plotas, patenkantis į Teritoriją: **107 kv. m, nuo 2024-11-11**

12. Registro pastabos ir nuorodos:
Statiniai - Registro Nr. 10/200931.

13. Kita informacija: įrašų nėra

14. Informacija apie duomenų sandoriui tikslinimą: įrašų nėra

Dokumentą atspausdino [redacted]

VALSTYBĖS ĮMONĖ REGISTRŲ CENTRAS
Studentų g. 39, 08106 Vilnius, www.registrucentras.lt,
el. pristatymo dėžutės adresas 124110246.
Duomenys kaupiami ir saugomi Juridinių asmenų registre, kodas 124110246.

NEKILNOJAMOJO TURTO REGISTRO DUOMENŲ BAZĖS IŠRAŠAS

2026-09-20 10:24:40

1. Nekilnojamojo turto registre įregistruotas turtas:

Registro Nr.: **10/200931**
Registro tipas: **Statiniai**
Sudarymo data: **1996-05-21**
Adresas: **Vilnius, Santariškių g. 2**

2. Nekilnojamieji daiktai:

2.1. **Pastatas - Transformatorinė**
Unikalus daikto numeris: **1098-0005-4115**
Paskirties grupė: **Pagalbinių**
Daikto pagrindinė naudojimo paskirtis: **Kitų pagalbinių**
Žymėjimas plane: **11H1/p**
Statybos pabaigos metai: **1983**
Baigtumo procentas: **100 %**
Sienos: **Plytos**
Stogo danga: **Ruberoidas**
Aukštų skaičius: **1**
Bendras plotas: **60.85 kv. m**
Pagrindinis plotas: **60.85 kv. m**
Tūris: **565 kub. m**
Užstatytas plotas: **78.00 kv. m**
Koordinatė X: **6069134.9**
Koordinatė Y: **582255.8**
Atkūrimo sąnaudos (statybos vertė): **146000 Eur**
Fizinio nusidėvėjimo procentas: **49 %**
Atkuriamoji vertė: **74500 Eur**
Atkūrimo sąnaudų (statybos vertės) ir atkuriamosios vertės nustatymo data: **2024-07-05**
Vidutinė rinkos vertė: **74500 Eur**
Vidutinės rinkos vertės nustatymo būdas: **Atkuriamoji vertė**
Vidutinės rinkos vertės nustatymo data: **2024-07-05**
Kadastro duomenų nustatymo data: **1991-03-14**

3. Daikto priklausiniai iš kito registro: įrašų nėra

4. Nuosavybė:

4.1. **Nuosav bės teisė**
Savininkas: **AB "E[redacted]", a.k. [redacted]**
Daiktas: **pastatas Nr. 1098-0005-4115, aprašytas p. . .**
Įregistravimo pagrindas: **2015-12-03 Akcininkų susirinkimo protokolas Nr. 5**
2015-12-31 Perdavimo - priėmimo aktas
Įrašas galioja: **Nuo 2016-08-10**

5. Valstybės ir savivaldybių žemės patikėjimo teisė: įrašų nėra

6. Kitos daiktinės teisės: įrašų nėra

7. Juridiniai faktai: įrašų nėra

8. Žymos: įrašų nėra

9. Teritorijos, kuriose taikomos SŽNS, įrašytos į NTK kadastro duomenų byloje įrašytų duomenų pagrindu: įrašų nėra

10. Daikto registravimas ir kadastro žymos: įrašų nėra

11. Duomenys apie įregistruotas teritorijas, kuriose taikomos specialiosios žemės naudojimo sąlygos: įrašų nėra

12. Registro pastabos ir nuorodos: įrašų nėra

13. Kita informacija:

Žemės sklypo, kuriame yra statiniai, kadastrinis Nr.: **0101/0005:87**
Archyvinės bylos Nr.: **13/14455**

14. Informacija apie duomenų sandoriui tikslinimą: įrašų nėra

Dokumentą atspausdino [redacted]S[redacted]

VALSTYBĖS ĮMONĖ REGISTRŲ CENTRAS
Studentų g. 39, 08106 Vilnius, www.registrucentras.lt,
el. pristatymo dėžutės adresas 124110246.
Duomenys kaupiami ir saugomi Juridinių asmenų registre, kodas 124110246.

NEKILNOJAMOJO TURTO REGISTRO DUOMENŲ BAZĖS IŠRAŠAS

2026-09-20 10:24:58

1. Nekilnojamojo turto registre įregistruotas turtas:

Registro Nr.: **10/307990**
Registro tipas: **Patalpos/butai**
Sudarymo data: **1997-12-11**
Adresas: **Vilnius, Santariškių g. 2**
Pastaba. Patalpai nesuteiktas pilnas adresas

2. Nekilnojamieji daiktai:

2.1. **Negyvenamoji patalpa - Vaistinė**
Adresas: **Vilnius, Santariškių g. 2**
Pastaba. Patalpai nesuteiktas pilnas adresas
Unikalus daikto numeris: **1098-0005-4015:0001**
Paskirties grupė: **Komercinių**
Daikto pagrindinė naudojimo paskirtis: **Prekybos**
Pastato, kuriame yra patalpa, unikalus Nr. ir pažymėjimas plane: **1098-0005-4015, 2D5/pb**
Statybos pabaigos metai: **1980**
Baigtumo procentas: **100 %**
Aukštas: **1**
Šildymas: **Centrinis šildymas iš centralizuotų sistemų**
Vandentiekis: **Komunalinis vandentiekis**
Nuotekų šalinimas: **Komunalinis nuotekų šalinimas**
Bendras plotas: **99.10 kv. m**
Pagrindinis plotas: **66.48 kv. m**
Atkūrimo sąnaudos (statybos vertė): **41995 Eur**
Fizinio nusidėvėjimo procentas: **6 %**
Atkuriamoji vertė: **39388 Eur**
Vidutinė rinkos vertė: **99050 Eur**
Vidutinės rinkos vertės nustatymo būdas: **Masinis vertinimas**
Vidutinės rinkos vertės nustatymo data: **2006-05-25**
Kadastro duomenų nustatymo data: **1997-12-11**

3. Daikto priklausiniai iš kito registro: įrašų nėra

4. Nuosavybė:

4.1. **Nuosavybės teisė**
Savininkas: **Uždaroji akcinė bendrovė "M[redacted]", a.k. [redacted]**
Daiktas: **patalpa Nr. 1098-0005-4015:0001, aprašyta p. . .**
Įregistravimo pagrindas: **2006-06-12 Pirkimo - pardavimo sutartis Nr. 4828**
Įrašas galioja: **Nuo 2006-06-28**

5. Valstybės ir savivaldybių žemės patikėjimo teisė: įrašų nėra

6. Kitos daiktinės teisės: įrašų nėra

7. Juridiniai faktai:

7.1. **Sudar ta nuomos sutartis**
Nuomininkas: [redacted] **UAB, a.k** [redacted]
Daiktas: **patalpa Nr. 1098-0005-4015:0001, aprašyta p. 2.1.**
Įregistravimo pagrindas: **2006-06-21 Nuomos sutartis**
2006-06-21 Perdavimo - priėmimo aktas
2009-08-31 Perdavimo - priėmimo aktas
2024-02-23 Susitarimas
Įrašas galioja: **Nuo 2024-03-04**
Terminas: **Nuo 2006-06-21 iki 2041-06-21**

8. Žymos: įrašų nėra

9. Teritorijos, kuriose taikomos SŽNS, įrašytos į NTK kadastro duomenų byloje įrašytų duomenų pagrindu: įrašų nėra

10. Daikto registravimas ir kadastro žymos: įrašų nėra

11. Duomenys apie įregistruotas teritorijas, kuriose taikomos specialiosios žemės naudojimo sąlygos: įrašų nėra

12. Registro pastabos ir nuorodos: įrašų nėra

13. Kita informacija: įrašų nėra

14. Informacija apie duomenų sandoriui tikslinimą: įrašų nėra

Dokumentą atspausdino [redacted] S[redacted]

VALSTYBĖS ĮMONĖ REGISTRŲ CENTRAS
Studentų g. 39, 08106 Vilnius, www.registrucentras.lt,
el. pristatymo dėžutės adresas 124110246.
Duomenys kaupiami ir saugomi Juridinių asmenų registre, kodas 124110246.

NEKILNOJAMOJO TURTO REGISTRO DUOMENŲ BAZĖS IŠRAŠAS

2026-09-20 10:25:13

1. Nekilnojamojo turto registre įregistruotas turtas:

Registro Nr.: **10/356344**
Registro tipas: **Patalpos/butai**
Sudarymo data: **1998-04-10**
Adresas: **Vilnius, Santariškių g. 2-1**

2. Nekilnojamieji daiktai:

2.1. **Negyvenamoji patalpa - Ligoninės patalpos**
Aprašymas / pastabos: **Patalpos, plane pažymėtos nuo R-1 iki R-48, nuo 1-1 iki 1-108, nuo 2-1 iki 2-162, nuo 3-1 iki 3-173, nuo 4-8 iki 4-75, nuo 5-1 iki 5-57.**
Unikalus daikto numeris: **1098-0005-4015:0002**
Paskirties grupė: **Visuomeninių**
Daikto pagrindinė naudojimo paskirtis: **Gydymo**
Pastato, kuriame yra patalpa, unikalus Nr. ir pažymėjimas plane: **1098-0005-4015, 2D5/pb**
Statybos pradžios metai: **1980**
Statybos pabaigos metai: **1980**
Rekonstravimo pradžios metai: **2010**
Rekonstravimo pabaigos metai: **2014**
Baigtumo procentas: **100 %**
Aukštas: **1**
Rūsys: **Nėra**
Šildymas: **Centrinis šildymas iš centralizuotų sistemų**
Vandentiekis: **Komunalinis vandentiekis**
Nuotekų šalinimas: **Komunalinis nuotekų šalinimas**
Dujos: **Nėra**
Viryklė: **Elektrinė**
Bendras plotas: **16532.30 kv. m**
Pagrindinis plotas: **10904.38 kv. m**
Atkūrimo sąnaudos (statybos vertė): **10653383 Eur**
Fizinio nusidėvėjimo procentas: **13 %**
Atkuriamoji vertė: **9268420 Eur**
Atkūrimo sąnaudų (statybos vertės) ir atkuriamosios vertės nustatymo data: **2014-04-10**
Vidutinė rinkos vertė: **3767667 Eur**
Vidutinės rinkos vertės nustatymo būdas: **Masinis vertinimas**
Vidutinės rinkos vertės nustatymo data: **2014-04-10**
Kadastro duomenų nustatymo data: **2014-04-10**

3. Daikto priklausiniai iš kito registro: įrašų nėra

4. Nuosavybė:

4.1. **Nuosavybės teisė**
Savininkas: **LIETUVOS RESPUBLIKA, a.k. 111105555**
Daiktas: **patalpa Nr. 1098-0005-4015:0002, aprašyta p. 2.1.**
Įregistravimo pagrindas: **1997-09-25 Perdavimo - priėmimo aktas**
1998-06-04 Steigėjo įsakymas Nr. 296
2011-12-08 Statybos užbaigimo aktas Nr. (23.34)SUA-2537
2015-02-09 Statybos užbaigimo aktas Nr. SUA-00-150209-00070
Įrašas galioja: **Nuo 2015-02-10**

5. Valstybės ir savivaldybių žemės patikėjimo teisė: įrašų nėra

6. Kitos daiktinės teisės:

6.1. **Turto patikėjimo teisė**
Patikėtinis: **Viešoji įstaiga Vilniaus universiteto ligoninė Santaros klinikos, a.k. 124364561**
Daiktas: **patalpa Nr. 1098-0005-4015:0002, aprašyta p. 2.1.**
Įregistravimo pagrindas: **2023-04-30 Turto patikėjimo sutartis Nr. TPS-4**
Įrašas galioja: **Nuo 2023-05-18**

7. Juridiniai faktai:

7.1. **Sudar ta nuomos sutartis**
Nuomininkas: **UAB [redacted] a.k. [redacted]**
Daiktas: **patalpa Nr. 1098-0005-4015:0002, aprašyta p. 2.1.**
Įregistravimo pagrindas: **2026-02-27 Nuomos sutartis Nr. 26-C-670**
Įrašas galioja: **Nuo 2026-04-10**
Terminas: **Nuo 2026-02-27 iki 2031-02-28**

7.2. **Sudar ta nuomos sutartis**
Nuomininkas: **UAB "[redacted]", a.k. [redacted]**
Daiktas: **patalpa Nr. 1098-0005-4015:0002, aprašyta p. 2.1.**
Įregistravimo pagrindas: **2022-09-05 Nuomos sutartis Nr. NS-5**
2022-09-08 Perdavimo - priėmimo aktas Nr. 81-5
Plotas: **2.00 kv. m**
Įrašas galioja: **Nuo 2022-12-30**
Terminas: **Nuo 2022-09-08 iki 2024-09-07**

7.3. **Sudar ta nuomos sutartis**
[redacted]
Daiktas: **patalpa Nr. 1098-0005-4015:0002, aprašyta p. 2.1.**
Įregistravimo pagrindas: **2017-05-22 Nuomos sutartis Nr. NS-12**
2017-05-22 Perdavimo - priėmimo aktas Nr. 81-13
2020-05-05 Susitarimas Nr. NS-14
2020-06-15 Susitarimas pakeisti sutartį Nr. NS-20
Plotas: **4.00 kv. m**
Įrašas galioja: **Nuo 2020-07-09**
Terminas: **Iki 2025-05-22**

7.4. **Sudar_ta nuomos sutartis**
Nuomininkas: **UAB "[redacted]", a.k. [redacted]**
Daiktas: **patalpa Nr. 1098-0005-4015:0002, aprašyta p. 2.1.**
Įregistravimo pagrindas: **2017-05-02 Nuomos sutartis Nr. NS-8**
2017-05-02 Perdavimo - priėmimo aktas Nr. 81-9
2020-04-08 Susitarimas pakeisti sutartį Nr. NS-11
Plotas: **3.00 kv. m**
Aprašymas: **Išnuomota 1,5 kv. m patalpos, pažymėtos indeksu 1-2, 1,5 kv. m patalpos, pažymėtos indeksu 2-1,**
Įrašas galioja: **Nuo 2020-04-24**
Terminas: **Nuo 2017-05-02 iki 2025-05-02**

8. Žymos: įrašų nėra

9. Teritorijos, kuriose taikomos SŽNS, įrašytos į NTK kadastro duomenų byloje įrašytų duomenų pagrindu: įrašų nėra

10. Daikto registravimas ir kadastro žymos:

10.1. **Kadastrinius matavimus atliko (kadastro žyma)**
Valstybės įmonės Registrų centro Vilniaus filialas, a.k. 124208338
Daiktas: **patalpa Nr. 1098-0005-4015:0002, aprašyta p. 2.1.**
Įregistravimo pagrindas: **2014-04-10 Nekilnojamojo daikto kadastro duomenų byla**
Kvalifikacijos pažymėjimas Nr. 2M-M-285
Įrašas galioja: **Nuo 2015-02-10**

10.2. **Rekonstrukcija (daikto registravimas)**
Daiktas: **patalpa Nr. 1098-0005-4015:0002, aprašyta p. 2.1.**
Įregistravimo pagrindas: **2014-04-10 Nekilnojamojo daikto kadastro duomenų byla**
2015-02-09 Statybos užbaigimo aktas Nr. SUA-00-150209-00070
Įrašas galioja: **Nuo 2015-02-10**

11. Duomenys apie įregistruotas teritorijas, kuriose taikomos specialiosios žemės naudojimo sąlygos: įrašų nėra

12. Registro pastabos ir nuorodos: įrašų nėra

13. Kita informacija: įrašų nėra

14. Informacija apie duomenų sandoriui tikslinimą: įrašų nėra

Dokumentą atspausdino [redacted]

VALSTYBĖS ĮMONĖ REGISTRŲ CENTRAS
Studentų g. 39, 08106 Vilnius, www.registrucentras.lt,
el. pristatymo dėžutės adresas 124110246.
Duomenys kaupiami ir saugomi Juridinių asmenų registre, kodas 124110246.

NEKILNOJAMOJO TURTO REGISTRO DUOMENŲ BAZĖS IŠRAŠAS

2026-09-20 10:25:41

1. Nekilnojamojo turto registre įregistruotas turtas:

Registro Nr.: **44/2773359**
Registro tipas: **Statiniai**
Sudarymo data: **2022-08-08**
Adresas: **Vilnius, Santariškių g. 2**

2. Nekilnojamieji daiktai:

2.1. **Kiti inžineriniai statiniai - Stoginė**
Unikalus daikto numeris: **4400-5930-0878**
Inžinerinio statinio grupė: **Kiti inžineriniai statiniai**
Inžinerinio statinio pogrupis (paskirtis): **Kitos paskirties**
Žymėjimas plane: **k1**
Statybos pradžios metai: **2022**
Statybos pabaigos metai: **2023**
Statinio kategorija: **I grupės nesudėtingasis**
Baigtumo procentas: **100 %**
Aukštis: **4.70 m**
Plotas: **90.00 kv. m**
Medžiaga: **Skarda**
Danga: **Betonas**
Koordinatė X: **6069298**
Koordinatė Y: **582235**
Atkūrimo sąnaudos (statybos vertė): **28700 Eur**
Fizinio nusidėvėjimo procentas: **0 %**
Atkuriamoji vertė: **28700 Eur**
Atkūrimo sąnaudų (statybos vertės) ir atkuriamosios vertės nustatymo data: **2023-03-10**
Vidutinė rinkos vertė: **15500 Eur**
Vidutinės rinkos vertės nustatymo būdas: **Atkuriamoji vertė**
Vidutinės rinkos vertės nustatymo data: **2023-03-10**
Kadastro duomenų nustatymo data: **2023-03-10**

3. Daikto priklausiniai iš kito registro: įrašų nėra

4. Nuosavybė:

4.1. **Nuosavybės teisė**
Savininkas: **Viešoji įstaiga Vilniaus universiteto ligoninė Santaros klinikos, a.k. 124364561**
Daiktas: **kiti statiniai Nr. 4400-5930-0878, aprašyti p. 2.1.**
Įregistravimo pagrindas: **2023-09-01 Deklaracija apie statybos užbaigimą Nr. ARCCR-00-230901-10329**
Įrašas galioja: **Nuo 2023-10-19**

5. Valstybės ir savivaldybių žemės patikėjimo teisė: įrašų nėra

6. Kitos daiktinės teisės: įrašų nėra

7. Juridiniai faktai: įrašų nėra

8. Žymos: įrašų nėra

9. Teritorijos, kuriose taikomos SŽNS, įrašytos į NTK kadastro duomenų byloje įrašytų duomenų pagrindu: įrašų nėra

10. Daikto registravimas ir kadastro žymos:

10.1. **Kadastrinius matavimus atliko (kadastro žyma)**
Daiktas: [redacted] **-0878, aprašyti p. 2.1.**
Įregistravimo pagrindas: **2016-06-29 Kvalifikacijos pažymėjimas Nr. 2M-M-2436**
2023-03-10 Nekilnojamojo daikto kadastro duomenų byla
Įrašas galioja: **Nuo 2023-10-18**

10.2. **Suformuotas naujas (daikto registravimas)**
Daiktas: **kiti statiniai Nr. 4400-5930-0878, aprašyti p. 2.1.**
Įregistravimo pagrindas: **2023-03-10 Nekilnojamojo daikto kadastro duomenų byla**
2023-09-01 Deklaracija apie statybos užbaigimą Nr. ARCCR-00-230901-10329
Įrašas galioja: **Nuo 2023-10-18**

11. Duomenys apie įregistruotas teritorijas, kuriose taikomos specialiosios žemės naudojimo sąlygos: įrašų nėra

12. Registro pastabos ir nuorodos: įrašų nėra

13. Kita informacija: įrašų nėra

14. Informacija apie duomenų sandoriui tikslinimą: įrašų nėra

Dokumentą atspausdino [redacted]

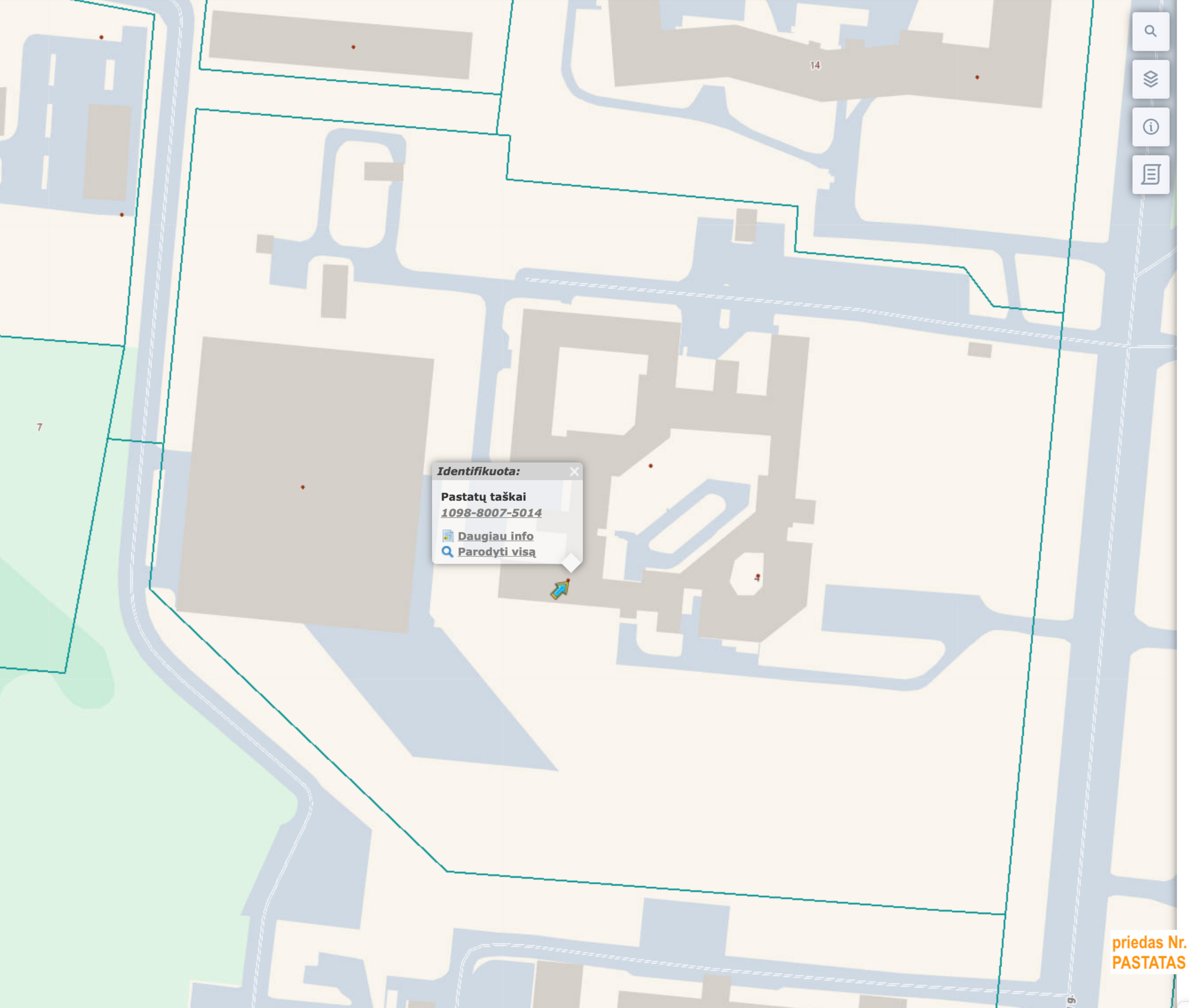

Detali informacija

Registro numeris
44/258251

Unikalus numeris
1098-8007-5014

Adresas
Vilnius, Santariškių g. 4

Bendras plotas
4012.07 kv. m.

Paskirtis
Gydymo

Aukštų skaičius
5

Patalpų skaičius
0

priedas Nr. 03
PASTATAS SANTARIŠKIŲ G. 4, NUOSAVYBĖ

VALSTYBĖS ĮMONĖ REGISTRŲ CENTRAS
Studentų g. 39, 08106 Vilnius, www.registrucentras.lt,
el. pristatymo dėžutės adresas 124110246.
Duomenys kaupiami ir saugomi Juridinių asmenų registre, kodas 124110246.

NEKILNOJAMOJO TURTO REGISTRO DUOMENŲ BAZĖS IŠRAŠAS

2026-09-20 10:29:12

1. Nekilnojamojo turto registre įregistruotas turtas:

Registro Nr.: **44/258251**
Registro tipas: **Žemės sklypas su statiniais**
Sudarymo data: **2004-09-01**
Adresas: **Vilnius, Santariškių g. 4**

2. Nekilnojamieji daiktai:

2.1. **Žemės sklypas**

Unikalus daikto numeris: **4400-0386-2736**
Žemės sklypo kadastro numeris ir kadastro vietovės pavadinimas: **0101/0005:401 Vilniaus m. k.v.**
Daikto pagrindinė naudojimo paskirtis: **Kita**
Žemės sklypo naudojimo būdas: **Visuomeninės paskirties teritorijos**
Žemės sklypo plotas: **5.0508 ha**
Užstatyta teritorija: **4.6300 ha**
Kitos žemės plotas: **0.4208 ha**
Žemės ūkio naudmenų našumo balas: **40.0**
Matavimų tipas: **Žemės sklypas suformuotas atliekant kadastrinius matavimus**
Vidutinė rinkos vertė: **1525000 Eur**
Vidutinės rinkos vertės nustatymo data: **2019-06-13**
Vidutinės rinkos vertės nustatymo būdas: **Masinis vertinimas**
Kadastro duomenų nustatymo data: **2018-12-20**

2.2. **Pastatas - Ligoninė**

Unikalus daikto numeris: **1098-8007-5014**
Paskirties grupė: **Visuomeninių**
Daikto pagrindinė naudojimo paskirtis: **Gydymo**
Žymėjimas plane: **1D5/p**
Statybos pradžios metai: **1988**
Statybos pabaigos metai: **1988**
Baigtumo procentas: **100 %**
Šildymas: **Centrinis šildymas iš centralizuotų sistemų**
Sienos: **Plytos**
Stogo danga: **Ruberoidas**
Aukštų skaičius: **5**
Bendras plotas: **4012.07 kv. m**
Pagrindinis plotas: **1606.92 kv. m**
Tūris: **16629 kub. m**
Atkūrimo sąnaudos (statybos vertė): **3209 Eur**
Atkuriamoji vertė: **3209 Eur**
Vidutinės rinkos vertės nustatymo data: **1990-03-10**
Kadastro duomenų nustatymo data: **1990-03-10**
Pastato (jo dalies) energinio naudingumo klasė: **D**
Skaičiuojamosios šiluminės energijos sąnaudos pastatui (jo daliai) šildyti: **117.20 kWh/m2/m.**

2.3. **Pastatas - Ligoninė**

Unikalus daikto numeris: **1098-8007-5028**
Paskirties grupė: **Visuomeninių**
Daikto pagrindinė naudojimo paskirtis: **Gydymo**
Žymėjimas plane: **2D5/p**
Statybos pradžios metai: **1988**
Statybos pabaigos metai: **1988**
Baigtumo procentas: **100 %**
Šildymas: **Centrinis šildymas iš centralizuotų sistemų**
Sienos: **Plytos**
Stogo danga: **Ruberoidas**
Aukštų skaičius: **5**
Bendras plotas: **4240.85 kv. m**
Pagrindinis plotas: **1707.18 kv. m**
Tūris: **17590 kub. m**
Koordinatė X: **6069498.36**
Koordinatė Y: **582323.69**
Atkūrimo sąnaudos (statybos vertė): **3394 Eur**
Atkuriamoji vertė: **3394 Eur**
Vidutinės rinkos vertės nustatymo data: **1990-03-10**
Kadastro duomenų nustatymo data: **1990-03-10**
Pastato (jo dalies) energinio naudingumo klasė: **D**
Skaičiuojamosios šiluminės energijos sąnaudos pastatui (jo daliai) šildyti: **138.42 kWh/m2/m.**

2.4. **Pastatas - Ligoninė**

Unikalus daikto numeris: **1098-8007-5030**
Paskirties grupė: **Visuomeninių**
Daikto pagrindinė naudojimo paskirtis: **Gydymo**
Žymėjimas plane: **3B5/p**
Statybos pradžios metai: **1988**
Statybos pabaigos metai: **1988**
Baigtumo procentas: **100 %**
Šildymas: **Centrinis šildymas iš centralizuotų sistemų**
Sienos: **Plytos**
Stogo danga: **Ruberoidas**
Aukštų skaičius: **5**
Bendras plotas: **2487.68 kv. m**
Pagrindinis plotas: **641.53 kv. m**
Tūris: **10743 kub. m**
Koordinatė X: **6069531.14**

Koordinatė Y: **582291.67**
Atkūrimo sąnaudos (statybos vertė): **2091 Eur**
Atkuriamoji vertė: **2091 Eur**
Vidutinės rinkos vertės nustatymo data: **1990-03-10**
Kadastro duomenų nustatymo data: **1990-03-10**
Pastato (jo dalies) energinio naudingumo klasė: **D**
Skaičiuojamosios šiluminės energijos sąnaudos pastatui (jo daliai) šildyti: **140.70 kWh/m2/m.**

2.5. **Pastatas - Ligoninė**
Unikalus daikto numeris: **1098-8007-5041**
Paskirties grupė: **Visuomeninių**
Daikto pagrindinė naudojimo paskirtis: **Gydymo**
Žymėjimas plane: **4D5/p**
Statybos pradžios metai: **1988**
Statybos pabaigos metai: **1988**
Baigtumo procentas: **100 %**
Šildymas: **Centrinis šildymas iš centralizuotų sistemų**
Sienos: **Plytos**
Stogo danga: **Ruberoidas**
Aukštų skaičius: **5**
Bendras plotas: **3815.38 kv. m**
Pagrindinis plotas: **631.57 kv. m**
Tūris: **15734 kub. m**
Atkūrimo sąnaudos (statybos vertė): **3036 Eur**
Atkuriamoji vertė: **3036 Eur**
Vidutinės rinkos vertės nustatymo data: **1990-03-10**
Kadastro duomenų nustatymo data: **1990-03-10**
Pastato (jo dalies) energinio naudingumo klasė: **F**
Skaičiuojamosios šiluminės energijos sąnaudos pastatui (jo daliai) šildyti: **250.40 kWh/m2/m.**

2.6. **Pastatas - Atvira daugiaaukštė automobilių saugykla**
Aprašymas / pastabos: **Statinio stogas eksploatuojamas.**
Unikalus daikto numeris: **4400-5052-7729**
Paskirties grupė: **Transporto**
Daikto pagrindinė naudojimo paskirtis: **Garažų**
Žymėjimas plane: **10G5/t**
Statybos pradžios metai: **2018**
Statybos pabaigos metai: **2018**
Statinio kategorija: **Ypatingasis**
Baigtumo procentas: **100 %**
Šildymas: **Nėra**
Vandentiekis: **Komunalinis vandentiekis**
Nuotekų šalinimas: **Komunalinis nuotekų šalinimas**
Dujos: **Nėra**
Sienos: **Monolitinis gelžbetonis**
Stogo danga: **Betonas**
Aukštų skaičius: **5**
Bendras plotas: **75.75 kv. m**
Tūris: **74028 kub. m**
Užstatytas plotas: **5673.00 kv. m**
Koordinatė X: **6069525**
Koordinatė Y: **582188**
Atkūrimo sąnaudos (statybos vertė): **6144000 Eur**
Fizinio nusidėvėjimo procentas: **0 %**
Atkuriamoji vertė: **6144000 Eur**
Atkūrimo sąnaudų (statybos vertės) ir atkuriamosios vertės nustatymo data: **2018-12-19**
Vidutinė rinkos vertė: **19200 Eur**
Vidutinės rinkos vertės nustatymo būdas: **Masinis vertinimas**
Vidutinės rinkos vertės nustatymo data: **2019-09-19**
Kadastro duomenų nustatymo data: **2018-12-19**

2.7. **Pastatas - Kontaktinis rezervuaras su chloratorine**
Unikalus daikto numeris: **1098-8007-5052**
Paskirties grupė: **Pagalbinių**
Daikto pagrindinė naudojimo paskirtis: **Pagalbinio ūkio**
Žymėjimas plane: **5H1p**
Statybos pabaigos metai: **1988**
Sienos: **Plytų mūras**
Aukštų skaičius: **1**
Tūris: **119 kub. m**
Užstatytas plotas: **29.65 kv. m**
Kadastro duomenų nustatymo data: **1990-03-10**

2.8. **Pastatas - Boilerinė**
Unikalus daikto numeris: **1098-8007-5063**
Paskirties grupė: **Pagalbinių**
Daikto pagrindinė naudojimo paskirtis: **Pagalbinio ūkio**
Žymėjimas plane: **6H1p**
Statybos pabaigos metai: **1988**
Sienos: **Plytų mūras**
Aukštų skaičius: **1**
Tūris: **641 kub. m**
Užstatytas plotas: **114.49 kv. m**
Kadastro duomenų nustatymo data: **1990-03-10**

2.9. **Pastatas - Praėjimo kontrolės pastatas**
Unikalus daikto numeris: **1098-8007-5074**
Paskirties grupė: **Pagalbinių**
Daikto pagrindinė naudojimo paskirtis: **Pagalbinio ūkio**
Žymėjimas plane: **7H1p**
Statybos pabaigos metai: **1988**
Sienos: **Plytų mūras**
Aukštų skaičius: **1**
Tūris: **56 kub. m**
Užstatytas plotas: **21.40 kv. m**
Kadastro duomenų nustatymo data: **1990-03-10**

2.10. **Pastatas - Transformatorinė**

Unikalus daikto numeris: **1098-8007-5085**
Paskirties grupė: **Pagalbinių**
Daikto pagrindinė naudojimo paskirtis: **Pagalbinio ūkio**
Žymėjimas plane: **8H1p**
Statybos pabaigos metai: **1988**
Baigtumo procentas: **100 %**
Sienos: **Plytos**
Aukštų skaičius: **1**
Tūris: **265 kub. m**
Užstatytas plotas: **55.28 kv. m**
Atkūrimo sąnaudos (statybos vertė): **45300 Eur**
Fizinio nusidėvėjimo procentas: **32 %**
Atkuriamoji vertė: **30800 Eur**
Atkūrimo sąnaudų (statybos vertės) ir atkuriamosios vertės nustatymo data: **2015-01-01**
Vidutinė rinkos vertė: **7410 Eur**
Vidutinės rinkos vertės nustatymo būdas: **Atkuriamoji vertė**
Vidutinės rinkos vertės nustatymo data: **2015-01-01**
Kadastro duomenų nustatymo data: **1990-03-10**

2.11. **Pastatas - Deguonies stotis**
Unikalus daikto numeris: **1098-8007-5096**
Paskirties grupė: **Pagalbinių**
Daikto pagrindinė naudojimo paskirtis: **Pagalbinio ūkio**
Žymėjimas plane: **9H1p**
Statybos pabaigos metai: **1988**
Sienos: **Plytų mūras**
Aukštų skaičius: **1**
Tūris: **225 kub. m**
Užstatytas plotas: **53.67 kv. m**
Kadastro duomenų nustatymo data: **1990-03-10**

2.12. **Kiti inžineriniai tinklai - Vakuminis paštas**
Unikalus daikto numeris: **4400-5242-3199**
Inžinerinio statinio grupė: **Kiti inžineriniai statiniai**
Inžinerinio statinio pogrupis (paskirtis): **Kitų inžinerinių tinklų statinių**
Žymėjimas plane: **VP1**
Statybos pradžios metai: **2016**
Statybos pabaigos metai: **2019**
Statinio kategorija: **Neypatingasis**
Baigtumo procentas: **100 %**
Ilgis: **79.25 m**
Gylis: **1.5 m**
Medžiaga: **Polivinilchloridas**
Atkūrimo sąnaudos (statybos vertė): **3240 Eur**
Fizinio nusidėvėjimo procentas: **0 %**
Atkuriamoji vertė: **3240 Eur**
Atkūrimo sąnaudų (statybos vertės) ir atkuriamosios vertės nustatymo data: **2019-05-27**
Vidutinė rinkos vertė: **3240 Eur**
Vidutinės rinkos vertės nustatymo būdas: **Atkuriamoji vertė**
Vidutinės rinkos vertės nustatymo data: **2019-05-27**
Kadastro duomenų nustatymo data: **2019-05-27**

2.13. **Kiti inžineriniai tinklai - Vakuminis paštas**
Unikalus daikto numeris: **4400-5242-3200**
Inžinerinio statinio grupė: **Kiti inžineriniai statiniai**
Inžinerinio statinio pogrupis (paskirtis): **Kitų inžinerinių tinklų statinių**
Žymėjimas plane: **VP2**
Statybos pradžios metai: **2016**
Statybos pabaigos metai: **2019**
Statinio kategorija: **Neypatingasis**
Baigtumo procentas: **100 %**
Ilgis: **109.06 m**
Gylis: **1.5 m**
Medžiaga: **Polivinilchloridas**
Atkūrimo sąnaudos (statybos vertė): **4460 Eur**
Fizinio nusidėvėjimo procentas: **0 %**
Atkuriamoji vertė: **4460 Eur**
Atkūrimo sąnaudų (statybos vertės) ir atkuriamosios vertės nustatymo data: **2019-05-27**
Vidutinė rinkos vertė: **4460 Eur**
Vidutinės rinkos vertės nustatymo būdas: **Atkuriamoji vertė**
Vidutinės rinkos vertės nustatymo data: **2019-05-27**
Kadastro duomenų nustatymo data: **2019-05-27**

2.14. **Kiti inžineriniai statiniai - Tvora**
Unikalus daikto numeris: **4400-2902-5338**
Inžinerinio statinio grupė: **Kiti inžineriniai statiniai**
Inžinerinio statinio pogrupis (paskirtis): **Kitos paskirties**
Žymėjimas plane: **t1**
Statybos pradžios metai: **1988**
Statybos pabaigos metai: **1988**
Statinio kategorija: **II grupės nesudėtingasis**
Baigtumo procentas: **100 %**
Atkūrimo sąnaudos (statybos vertė): **1828 Eur**
Fizinio nusidėvėjimo procentas: **65 %**
Atkuriamoji vertė: **640 Eur**
Atkūrimo sąnaudų (statybos vertės) ir atkuriamosios vertės nustatymo data: **2014-02-07**
Vidutinė rinkos vertė: **640 Eur**
Vidutinės rinkos vertės nustatymo būdas: **Atkuriamoji vertė**
Vidutinės rinkos vertės nustatymo data: **2014-02-07**
Kadastro duomenų nustatymo data: **2014-02-07**

2.15. **Kiti inžineriniai statiniai - Automobilių stovėjimo aikštelė**
Aprašymas / pastabos: **A15 - 1177 kv.m**
Unikalus daikto numeris: **4400-2889-0160**
Inžinerinio statinio grupė: **Kiti inžineriniai statiniai**
Inžinerinio statinio pogrupis (paskirtis): **Kitos paskirties**

Žymėjimas plane: **a15**
Statybos pradžios metai: **1988**
Statybos pabaigos metai: **1988**
Papr. remonto pradžios metai: **2013**
Papr. remonto pabaigos metai: **2013**
Statinio kategorija: **II grupės nesudėtingasis**
Baigtumo procentas: **100 %**
Atkūrimo sąnaudos (statybos vertė): **77618 Eur**
Fizinio nusidėvėjimo procentas: **75 %**
Atkuriamoji vertė: **19434 Eur**
Atkūrimo sąnaudų (statybos vertės) ir atkuriamosios vertės nustatymo data: **2014-02-07**
Vidutinė rinkos vertė: **19434 Eur**
Vidutinės rinkos vertės nustatymo būdas: **Atkuriamoji vertė**
Vidutinės rinkos vertės nustatymo data: **2014-02-07**
Kadastro duomenų nustatymo data: **2014-02-07**

2.16. **Kiti inžineriniai statiniai - Automobilių stovėjimo aikštelė**
Aprašymas / pastabos: **A16 - 765 kv.m**
Unikalus daikto numeris: **4400-2902-5292**
Inžinerinio statinio grupė: **Kiti inžineriniai statiniai**
Inžinerinio statinio pogrupis (paskirtis): **Kitos paskirties**
Žymėjimas plane: **a16**
Statybos pradžios metai: **1988**
Statybos pabaigos metai: **1988**
Papr. remonto pradžios metai: **2010**
Papr. remonto pabaigos metai: **2010**
Statinio kategorija: **II grupės nesudėtingasis**
Baigtumo procentas: **100 %**
Atkūrimo sąnaudos (statybos vertė): **50394 Eur**
Fizinio nusidėvėjimo procentas: **75 %**
Atkuriamoji vertė: **12627 Eur**
Atkūrimo sąnaudų (statybos vertės) ir atkuriamosios vertės nustatymo data: **2014-02-07**
Vidutinė rinkos vertė: **12627 Eur**
Vidutinės rinkos vertės nustatymo būdas: **Atkuriamoji vertė**
Vidutinės rinkos vertės nustatymo data: **2014-02-07**
Kadastro duomenų nustatymo data: **2014-02-07**

2.17. **Kiti inžineriniai statiniai - Stoginė**
Unikalus daikto numeris: **4400-2990-6278**
Inžinerinio statinio grupė: **Kiti inžineriniai statiniai**
Inžinerinio statinio pogrupis (paskirtis): **Kitos paskirties**
Žymėjimas plane: **4l1/p**
Statybos pradžios metai: **1988**
Statybos pabaigos metai: **1988**
Statinio kategorija: **I grupės nesudėtingasis**
Baigtumo procentas: **100 %**
Atkūrimo sąnaudos (statybos vertė): **2424 Eur**
Fizinio nusidėvėjimo procentas: **75 %**
Atkuriamoji vertė: **605 Eur**
Atkūrimo sąnaudų (statybos vertės) ir atkuriamosios vertės nustatymo data: **2014-02-07**
Vidutinė rinkos vertė: **605 Eur**
Vidutinės rinkos vertės nustatymo būdas: **Atkuriamoji vertė**
Vidutinės rinkos vertės nustatymo data: **2014-02-07**
Kadastro duomenų nustatymo data: **2014-02-07**

2.18. **Kiti inžineriniai statiniai - Automobilių stovėjimo aikštelė**
Aprašymas / pastabos: **A17 - 16 kv.m, a18 - 404 kv.m, a19 - 50 kv.m**
Unikalus daikto numeris: **4400-2902-5327**
Inžinerinio statinio grupė: **Kiti inžineriniai statiniai**
Inžinerinio statinio pogrupis (paskirtis): **Kitos paskirties**
Žymėjimas plane: **a17-a19**
Statybos pradžios metai: **1988**
Statybos pabaigos metai: **1988**
Papr. remonto pradžios metai: **2010**
Papr. remonto pabaigos metai: **2010**
Statinio kategorija: **II grupės nesudėtingasis**
Baigtumo procentas: **100 %**
Atkūrimo sąnaudos (statybos vertė): **29252 Eur**
Fizinio nusidėvėjimo procentas: **75 %**
Atkuriamoji vertė: **7327 Eur**
Atkūrimo sąnaudų (statybos vertės) ir atkuriamosios vertės nustatymo data: **2014-02-07**
Vidutinė rinkos vertė: **7327 Eur**
Vidutinės rinkos vertės nustatymo būdas: **Atkuriamoji vertė**
Vidutinės rinkos vertės nustatymo data: **2014-02-07**
Kadastro duomenų nustatymo data: **2014-02-12**

2.19. **Kiti inžineriniai statiniai - Automobilių saugykla (aikštelė)**
Unikalus daikto numeris: **4400-5052-7761**
Inžinerinio statinio grupė: **Kiti inžineriniai statiniai**
Inžinerinio statinio pogrupis (paskirtis): **Kitos paskirties**
Žymėjimas plane: **a20-a22**
Statybos pradžios metai: **2018**
Statybos pabaigos metai: **2018**
Statinio kategorija: **II grupės nesudėtingasis**
Baigtumo procentas: **100 %**
Plotas: **1570.49 kv. m**
Atkūrimo sąnaudos (statybos vertė): **130000 Eur**
Fizinio nusidėvėjimo procentas: **40 %**
Atkuriamoji vertė: **78200 Eur**
Atkūrimo sąnaudų (statybos vertės) ir atkuriamosios vertės nustatymo data: **2026-02-05**
Vidutinė rinkos vertė: **78200 Eur**
Vidutinės rinkos vertės nustatymo būdas: **Atkuriamoji vertė**
Vidutinės rinkos vertės nustatymo data: **2026-02-05**
Kadastro duomenų nustatymo data: **2018-12-20**

2.20. **Kiti inžineriniai statiniai - Kiemo dangos**
Unikalus daikto numeris: **4400-5154-4568**
Inžinerinio statinio grupė: **Kiti inžineriniai statiniai**
Inžinerinio statinio pogrupis (paskirtis): **Kitos paskirties**
Žymėjimas plane: **a23-a27**
Statybos pradžios metai: **2018**
Statybos pabaigos metai: **2018**
Statinio kategorija: **II grupės nesudėtingasis**
Baigtumo procentas: **100 %**
Plotas: **264.79 kv. m**
Atkūrimo sąnaudos (statybos vertė): **17000 Eur**
Fizinio nusidėvėjimo procentas: **40 %**
Atkuriamoji vertė: **10200 Eur**
Atkūrimo sąnaudų (statybos vertės) ir atkuriamosios vertės nustatymo data: **2026-02-11**
Vidutinė rinkos vertė: **10200 Eur**
Vidutinės rinkos vertės nustatymo būdas: **Atkuriamoji vertė**
Vidutinės rinkos vertės nustatymo data: **2026-02-11**
Kadastro duomenų nustatymo data: **2018-12-20**

2.21. **Kiti inžineriniai statiniai - Automobilių stovėjimo aikštelės, pėsčiųjų takai**
Aprašymas / pastabos: **A3 - 204 kv.m, a14 - 15 kv.m**
Unikalus daikto numeris: **4400-2889-0228**
Inžinerinio statinio grupė: **Kiti inžineriniai statiniai**
Inžinerinio statinio pogrupis (paskirtis): **Kitos paskirties**
Žymėjimas plane: **a3,....a14**
Statybos pradžios metai: **1988**
Statybos pabaigos metai: **1988**
Papr. remonto pradžios metai: **2010**
Papr. remonto pabaigos metai: **2013**
Statinio kategorija: **II grupės nesudėtingasis**
Baigtumo procentas: **100 %**
Atkūrimo sąnaudos (statybos vertė): **304101 Eur**
Fizinio nusidėvėjimo procentas: **75 %**
Atkuriamoji vertė: **77329 Eur**
Atkūrimo sąnaudų (statybos vertės) ir atkuriamosios vertės nustatymo data: **2014-02-07**
Vidutinė rinkos vertė: **77329 Eur**
Vidutinės rinkos vertės nustatymo būdas: **Atkuriamoji vertė**
Vidutinės rinkos vertės nustatymo data: **2014-02-07**
Kadastro duomenų nustatymo data: **2014-02-07**

2.22. **Nuotekų šalinimo tinklai - Buitinių nuotekų tinklai**
Aprašymas / pastabos: **Vamzdynai užstatytoje teritorijoje.**
Unikalus daikto numeris: **4400-5052-7750**
Inžinerinio statinio grupė: **Inžineriniai tinklai**
Inžinerinio statinio pogrupis (paskirtis): **Nuotekų šalinimo tinklų**
Žymėjimas plane: **F**
Statybos pradžios metai: **2018**
Statybos pabaigos metai: **2018**
Statinio kategorija: **II grupės nesudėtingasis**
Baigtumo procentas: **100 %**
Ilgis: **167.86 m**
Medžiaga: **Polivinilchloridas**
Nuotekų linijos reikšmė: **Išvadinė**
Nuotekų linijos rūšis: **Renkamoji**
Atkūrimo sąnaudos (statybos vertė): **42600 Eur**
Atkuriamoji vertė: **41100 Eur**
Atkūrimo sąnaudų (statybos vertės) ir atkuriamosios vertės nustatymo data: **2019-09-19**
Vidutinė rinkos vertė: **41100 Eur**
Vidutinės rinkos vertės nustatymo būdas: **Atkuriamoji vertė**
Vidutinės rinkos vertės nustatymo data: **2019-09-19**
Kadastro duomenų nustatymo data: **2018-12-19**

3. Daikto priklausiniai iš kito registro: įrašų nėra

4. Nuosavybė:

4.1. **Nuosavybės teisė**
Savininkas: **LIETUVOS RESPUBLIKA, a.k. 111105555**
Daiktas: **kiti inžineriniai tinklai Nr. 4400-5242-3199, aprašyti p. 2.12.**
kiti inžineriniai tinklai Nr. 4400-5242-3200, aprašyti p. 2.13.
Įregistravimo pagrindas: **2019-12-03 Įsakymas Nr. T-100**
Įrašas galioja: **Nuo 2019-12-06**

4.2. **Nuosav_bės teisė**
Savininkas: **UAB "[redacted]", a.k [redacted]**
Daiktas: **nuotekų šalinimo tinklai Nr. 4400-5052-7750, aprašyti p. 2.22.**
Įregistravimo pagrindas: **2019-03-08 Statybos užbaigimo aktas Nr. ACCA-100-190308-00089**
Įrašas galioja: **Nuo 2019-06-27**

4.3. **Nuosav_bės teisė**
Savininkas: **UAB "[redacted]", a.k [redacted]**
Daiktas: **pastatas Nr. 4400-5052-7729, aprašytas p. . .**
kiti statiniai Nr. 4400-5052-7761, aprašyti p. 2.19.
kiti statiniai Nr. 4400-5154-4568, aprašyti p. 2.20.
Įregistravimo pagrindas: **2019-03-08 Statybos užbaigimo aktas Nr. ACCA-100-190308-00089**
Įrašas galioja: **Nuo 2019-06-26**

4.4. **Nuosav_bės teisė**
Savininkas: **AB "[redacted]", a.k [redacted]**
Daiktas: **pastatas Nr. 1098-8007-5085, aprašytas p. 2.10.**
Įregistravimo pagrindas: **2015-12-03 Akcininkų susirinkimo protokolas Nr. 5**
2015-12-31 Perdavimo - priėmimo aktas
Įrašas galioja: **Nuo 2016-08-08**

4.5. **Nuosavybės teisė**
Savininkas: **LIETUVOS RESPUBLIKA, a.k. 111105555**
Daiktas: **kiti statiniai Nr. 4400-2889-0160, aprašyti p. 2.15.**
kiti statiniai Nr. 4400-2889-0228, aprašyti p. 2.21.

kiti statiniai Nr. 4400-2902-5292, aprašyti p. 2.16.
kiti statiniai Nr. 4400-2902-5327, aprašyti p. 2.18.
kiti statiniai Nr. 4400-2902-5338, aprašyti p. 2.14.
kiti statiniai Nr. 4400-2990-6278, aprašyti p. 2.17.
Įregistravimo pagrindas: **2000-01-11 Steigėjo įsakymas Nr. 15**
Įrašas galioja: **Nuo 2014-07-11**

4.6. **Nuosavybės teisė**
Savininkas: **LIETUVOS RESPUBLIKA, a.k. 111105555**
Daiktas: **pastatas Nr. 1098-8007-5014, aprašytas p. 2.2.**
pastatas Nr. 1098-8007-5028, aprašytas p. 2.3.
pastatas Nr. 1098-8007-5030, aprašytas p. 2.4.
pastatas Nr. 1098-8007-5041, aprašytas p. 2.5.
pastatas Nr. 1098-8007-5052, aprašytas p. 2.7.
pastatas Nr. 1098-8007-5063, aprašytas p. 2.8.
pastatas Nr. 1098-8007-5074, aprašytas p. 2.9.
pastatas Nr. 1098-8007-5096, aprašytas p. 2.11.
Įregistravimo pagrindas: **2000-01-11 Steigėjo įsakymas Nr. 15**
Įrašas galioja: **Nuo 2008-05-16**

4.7. **Nuosavybės teisė**
Savininkas: **LIETUVOS RESPUBLIKA, a.k. 111105555**
Daiktas: **žemės sklypas Nr. 4400-0386-2736, aprašytas p. 2.1.**
Įregistravimo pagrindas: **2000-06-08 Savivaldybės valdybos sprendimas Nr. 1196V**
2004-06-28 Apskrities viršininko įsakymas Nr. 2.3-4795-01
2008-03-19 Apskrities viršininko įsakymas Nr. 2.3-3303-(01)
Įrašas galioja: **Nuo 2008-04-11**

5. Valstybės ir savivaldybių žemės patikėjimo teisė:

5.1. **Valstybinės žemės patikėjimo teisė**
Patikėtinis: **Vilniaus miesto savivaldybė, a.k. 111109233**
Daiktas: **žemės sklypas Nr. 4400-0386-2736, aprašytas p. 2.1.**
Įregistravimo pagrindas: **2024-01-10 Lietuvos Respublikos Vyriausybės nutarimas Nr. 32**
2024-01-25 Perdavimo - priėmimo aktas Nr. A54-170/24(2.14.1.36E-ŽEM)
Įrašas galioja: **Nuo 2024-01-31**

6. Kitos daiktinės teisės:

6.1. **Turto patikėjimo teisė**
Patikėtinis: **Viešoji įstaiga Vilniaus universiteto ligoninė Santaros klinikos, a.k. 124364561**
Daiktas: **pastatas Nr. 1098-8007-5014, aprašytas p. 2.2.**
pastatas Nr. 1098-8007-5028, aprašytas p. 2.3.
pastatas Nr. 1098-8007-5030, aprašytas p. 2.4.
pastatas Nr. 1098-8007-5041, aprašytas p. 2.5.
pastatas Nr. 1098-8007-5052, aprašytas p. 2.7.
pastatas Nr. 1098-8007-5063, aprašytas p. 2.8.
pastatas Nr. 1098-8007-5074, aprašytas p. 2.9.
pastatas Nr. 1098-8007-5096, aprašytas p. 2.11.
kiti inžineriniai tinklai Nr. 4400-5242-3199, aprašyti p. 2.12.
kiti inžineriniai tinklai Nr. 4400-5242-3200, aprašyti p. 2.13.
kiti statiniai Nr. 4400-2889-0160, aprašyti p. 2.15.
kiti statiniai Nr. 4400-2889-0228, aprašyti p. 2.21.
kiti statiniai Nr. 4400-2902-5292, aprašyti p. 2.16.
kiti statiniai Nr. 4400-2902-5327, aprašyti p. 2.18.
kiti statiniai Nr. 4400-2902-5338, aprašyti p. 2.14.
kiti statiniai Nr. 4400-2990-6278, aprašyti p. 2.17.
Įregistravimo pagrindas: **2023-04-30 Turto patikėjimo sutartis Nr. TPS-4**
Įrašas galioja: **Nuo 2023-05-18**

6.2. **Hipoteka**
Daiktas: **pastatas Nr. 4400-5052-7729, aprašytas p. 2.6.**
kiti statiniai Nr. 4400-5052-7761, aprašyti p. 2.19.
kiti statiniai Nr. 4400-5154-4568, aprašyti p. 2.20.
nuotekų šalinimo tinklai Nr. 4400-5052-7750, aprašyti p. 2.22.
Įregistravimo pagrindas: **2019-10-08 Sutartinė hipoteka Nr. DJ-6629**
2019-10-10 IDK Nr. 20120190137660
Įrašas galioja: **Nuo 2022-01-01**

6.3. **Kiti servitutai (tarnaujantis)**
Daiktas: **žemės sklypas Nr. 4400-0386-2736, aprašytas p. 2.1.**
Įregistravimo pagrindas: **2008-03-19 Apskrities viršininko įsakymas Nr. 2.3-3303-(01)**
Plotas: **0.0604 ha**
Aprašymas: **Teisė neatlygintinai eiti ir važiuoti transporto priemonėmis prie transformatorinės pastotės ją prižiūrintiems darbuotojams, 604 kv. m ploto žemės sklypo dalyje, kurios ribos žemės sklypo plane pažymėtos linijomis ir skaičiais 19, 20, 21, 22, 23, 24, 25, 26, 27.**
Įrašas galioja: **Nuo 2008-04-11**

6.4. **Kiti servitutai (tarnaujantis)**
Daiktas: **žemės sklypas Nr. 4400-0386-2736, aprašytas p. 2.1.**
Įregistravimo pagrindas: **2008-03-19 Apskrities viršininko įsakymas Nr. 2.3-3303-(01)**
Plotas: **0.1492 ha**
Aprašymas: **Teisė neatlygintinai tiesti ir prižiūrėti inžinerines komunikacijas 1492 kv. m ploto žemės sklypo dalį, kurios ribos žemės sklypo plane pažymėtos linijomis ir skaičiais 17, 16, 10, 18.**
Įrašas galioja: **Nuo 2008-04-11**

7. Juridiniai faktai:

7.1. **Sudar ta nuomos sutartis**
Nuomininkas: **UAB "[redacted]", a. [redacted]**
Daiktas: **pastatas Nr. 1098-8007-5041, aprašytas p. 2.5.**
Įregistravimo pagrindas: **2025-11-27 Nuomos sutartis Nr. 25-C-4150**
Įrašas galioja: **Nuo 2025-12-08**
Terminas: **Nuo 2025-11-27 iki 2030-11-27**

7.2. **Sudar ta nuomos sutart [redacted]**
Nuomininkas: **UAB "[redacted]", a.k. [redacted]**
Daiktas: **pastatas Nr. 1098-8007- , apra y as p. 2.4.**
Įregistravimo pagrindas: **2017-08-23 Nuomos sutartis Nr. NS-22**
2017-08-23 Perdavimo - priėmimo aktas Nr. 81-22

2018-08-30 Susitarimas pakeisti sutartį Nr. NS-21
2023-06-05 Susitarimas pakeisti sutartį Nr. 23-C-1806
2023-10-30 Susitarimas pakeisti sutartį Nr. NS-22
Plotas: **5.00 kv. m**
Įrašas galioja: **Nuo 2023-11-21**
Terminas: **Iki 2027-08-23**

7.3. **Sudar_ta nuomos sutartis**
[redacted]
Daiktas: **pastatas Nr. 1098-8007-5028, aprašytas p. 2.3.**
Įregistravimo pagrindas: **2017-05-22 Nuomos sutartis Nr. NS-12**
2017-05-22 Perdavimo - priėmimo aktas Nr. 81-13
2020-05-05 Susitarimas Nr. NS-14
2020-06-15 Susitarimas pakeisti sutartį Nr. NS-20
2023-06-08 Susitarimas pakeisti sutartį Nr. 23-C-1849
Plotas: **1.00 kv. m**
Įrašas galioja: **Nuo 2023-06-19**
Terminas: **Iki 2025-05-22**

7.4. **Sudar_ta nuomos sutartis**
Nuomininkas: **UAB "[redacted]**
Daiktas: **pastatas Nr. 1098-8007-5030, aprašytas p. 2.4.**
Įregistravimo pagrindas: **2017-05-22 Nuomos sutartis Nr. NS-12**
2017-05-22 Perdavimo - priėmimo aktas Nr. 81-13
2020-05-05 Susitarimas Nr. NS-14
2020-06-15 Susitarimas pakeisti sutartį Nr. NS-20
2023-06-08 Susitarimas pakeisti sutartį Nr. 23-C-1849
Plotas: **1.00 kv. m**
Įrašas galioja: **Nuo 2023-06-19**
Terminas: **Iki 2025-05-22**

7.5. **Sudar_ta nuomos sutartis**
Nuomininkas: **UAB "[redacted]**
Daiktas: **žemės sklypas Nr. 4400-0386-2736, aprašytas p. 2.1.**
Įregistravimo pagrindas: **2017-11-16 Valstybinės žemės sklypo nuomos sutartis Nr. 49SŽN-409-(14.49.57.)**
Plotas: **0.8445 ha**
Aprašymas: **Terminas - 25 metai.**
Įrašas galioja: **Nuo 2017-11-22**
Terminas: **Nuo 2017-04-20**

7.6. **Sudar_ta nuomos sutartis**
Nuomininkas: **UAB [redacted]**
Daiktas: **pastatas Nr. 1098-8007-5030, aprašytas p. 2.4.**
Įregistravimo pagrindas: **2004-03-24 Nuomos sutartis Nr. P-UM-2004/03/24-1**
Plotas: **27.66 kv. m**
Įrašas galioja: **Nuo 2004-08-23**
Terminas: **Nuo 2004-03-24 iki 2011-03-24**

8. Žymos:

8.1. **Teritorija, kurioje taikomos SŽNS, neįregistruota Nekilnojamojo turto registre: elektros tinklų apsaugos zonos (III skyrius, ketvirtasis skirsnis)**
Daiktas: **žemės sklypas Nr. 4400-0386-2736, aprašytas p. 2.1.**
Įregistravimo pagrindas: **2019-06-06 Lietuvos Respublikos specialiųjų žemės naudojimo sąlygų įstatymas Nr. XIII-2166**
2019-12-19 Lietuvos Respublikos žemės ūkio ministro įsakymas Nr. 3D-711
Plotas: **640.00 kv. m**
Įrašas galioja: **Nuo 2023-01-01**

8.2. **Teritorija, kurioje taikomos SŽNS, neįregistruota Nekilnojamojo turto registre: elektroninių ryšių tinklų elektroninių ryšių infrastruktūros apsaugos zonos (III skyrius, vienuoliktasis skirsnis)**
Daiktas: **žemės sklypas Nr. 4400-0386-2736, aprašytas p. 2.1.**
Įregistravimo pagrindas: **2019-06-06 Lietuvos Respublikos specialiųjų žemės naudojimo sąlygų įstatymas Nr. XIII-2166**
2019-12-19 Lietuvos Respublikos žemės ūkio ministro įsakymas Nr. 3D-711
Plotas: **977.00 kv. m**
Įrašas galioja: **Nuo 2023-01-01**

8.3. **Teritorija, kurioje taikomos SŽNS, neįregistruota Nekilnojamojo turto registre: šilumos perdavimo tinklų apsaugos zonos (III skyrius, dvyliktasis skirsnis)**
Daiktas: **žemės sklypas Nr. 4400-0386-2736, aprašytas p. 2.1.**
Įregistravimo pagrindas: **2019-06-06 Lietuvos Respublikos specialiųjų žemės naudojimo sąlygų įstatymas Nr. XIII-2166**
2019-12-19 Lietuvos Respublikos žemės ūkio ministro įsakymas Nr. 3D-711
Plotas: **7590.00 kv. m**
Įrašas galioja: **Nuo 2023-01-01**

8.4. **Teritorija, kurioje taikomos SŽNS, neįregistruota Nekilnojamojo turto registre: vandens tiekimo ir nuotekų, paviršinių nuotekų tvarkymo infrastruktūros apsaugos zonos (III skyrius, dešimtasis skirsnis)**
Daiktas: **žemės sklypas Nr. 4400-0386-2736, aprašytas p. 2.1.**
Įregistravimo pagrindas: **2019-06-06 Lietuvos Respublikos specialiųjų žemės naudojimo sąlygų įstatymas Nr. XIII-2166**
2019-12-19 Lietuvos Respublikos žemės ūkio ministro įsakymas Nr. 3D-711
Plotas: **8105.00 kv. m**
Įrašas galioja: **Nuo 2023-01-01**

9. Teritorijos, kuriose taikomos SŽNS, įrašytos į NTK kadastro duomenų byloje įrašytų duomenų pagrindu: įrašų nėra

10. Daikto registravimas ir kadastro žymos:

10.1. **Išduotas pastato (jo dalies) energinio naudingumo sertifikatas (kadastro žyma)**
Daiktas: **pastatas Nr. 1098-8007-5030, aprašytas p. 2.4.**
Įregistravimo pagrindas: **2025-10-16 Pranešimas apie energinio naudingumo sertifikato išdavimą Nr. GD-0198-02389/0**
Įrašas galioja: **Nuo 2025-10-17**
Terminas: **Nuo 2025-10-10 iki 2035-10-10**

10.2. **Išduotas pastato (jo dalies) energinio naudingumo sertifikatas (kadastro žyma)**
Daiktas: **pastatas Nr. 1098-8007-5014, aprašytas p. 2.2.**

Įregistravimo pagrindas: **2025-10-16 Pranešimas apie energinio naudingumo sertifikato išdavimą Nr. GD-0198-02387/0**
Įrašas galioja: **Nuo 2025-10-16**
Terminas: **Nuo 2025-10-10 iki 2035-10-10**

10.3. **Išduotas pastato (jo dalies) energinio naudingumo sertifikatas (kadastro žyma)**
Daiktas: **pastatas Nr. 1098-8007-5028, aprašytas p. 2.3.**
Įregistravimo pagrindas: **2025-10-16 Pranešimas apie energinio naudingumo sertifikato išdavimą Nr. GD-0198-02388/0**
Įrašas galioja: **Nuo 2025-10-16**
Terminas: **Nuo 2025-10-10 iki 2035-10-10**

10.4. **Išduotas pastato (jo dalies) energinio naudingumo sertifikatas (kadastro žyma)**
Daiktas: **pastatas Nr. 1098-8007-5041, aprašytas p. 2.5.**
Įregistravimo pagrindas: **2025-10-15 Pranešimas apie energinio naudingumo sertifikato išdavimą Nr. GD-0198-02390/0**
Įrašas galioja: **Nuo 2025-10-16**
Terminas: **Nuo 2025-10-10 iki 2035-10-10**

10.5. **Suformuotas naujas (daikto registravimas)**
Daiktas: **kiti inžineriniai tinklai Nr. 4400-5242-3200, aprašyti p. 2.13.**
Įregistravimo pagrindas: **2019-05-27 Nekilnojamojo daikto kadastro duomenų byla**
2019-10-29 Statybos užbaigimo aktas Nr. ACCA-00-191029-00112
Įrašas galioja: **Nuo 2019-11-19**

10.6. [redacted]**mus atliko (kadastro žyma)**
Daiktas: **kiti inžineriniai tinklai Nr. 4400-5242-3200, aprašyti p. 2.13.**
Įregistravimo pagrindas: **2012-06-28 Kvalifikacijos pažymėjimas Nr. 2M-M-1791**
2019-05-27 Nekilnojamojo daikto kadastro duomenų byla
Įrašas galioja: **Nuo 2019-11-19**

10.7. **Suformuotas naujas (daikto registravimas)**
Daiktas: **kiti inžineriniai tinklai Nr. 4400-5242-3199, aprašyti p. 2.12.**
Įregistravimo pagrindas: **2019-05-27 Nekilnojamojo daikto kadastro duomenų byla**
2019-10-29 Statybos užbaigimo aktas Nr. ACCA-00-191029-00112
Įrašas galioja: **Nuo 2019-11-18**

10.8. [redacted]**mus atliko (kadastro žyma)**
Daiktas: **kiti inžineriniai tinklai Nr. 4400-5242-3199, aprašyti p. 2.12.**
Įregistravimo pagrindas: **2012-06-28 Kvalifikacijos pažymėjimas Nr. 2M-M-1791**
2019-05-27 Nekilnojamojo daikto kadastro duomenų byla
Įrašas galioja: **Nuo 2019-11-18**

10.9. **Suformuotas naujas (daikto registravimas)**
Daiktas: **kiti statiniai Nr. 4400-5052-7761, aprašyti p. 2.19.**
kiti statiniai Nr. 4400-5154-4568, aprašyti p. 2.20.
Įregistravimo pagrindas: **2018-12-20 Nekilnojamojo daikto kadastro duomenų byla**
2019-03-08 Statybos užbaigimo aktas Nr. ACCA-100-190308-00089
Įrašas galioja: **Nuo 2019-06-25**

10.10. [redacted]**s atliko (kadastro žyma)**
Daiktas: **kiti statiniai Nr. 4400-5052-7761, aprašyti p. 2.19.**
kiti statiniai Nr. 4400-5154-4568, aprašyti p. 2.20.
Įregistravimo pagrindas: **2009-02-10 Kvalifikacijos pažymėjimas Nr. 2M-M-849**
2018-12-20 Nekilnojamojo daikto kadastro duomenų byla
Įrašas galioja: **Nuo 2019-06-25**

10.11. [redacted]**us atliko (kadastro žyma)**
Daiktas: **pastatas Nr. 4400-5052-7729, aprašytas p. 2.6.**
Įregistravimo pagrindas: **2009-02-10 Kvalifikacijos pažymėjimas Nr. 2M-M-849**
2018-12-19 Nekilnojamojo daikto kadastro duomenų byla
Įrašas galioja: **Nuo 2019-06-25**

10.12. **Suformuotas naujas (daikto registravimas)**
Daiktas: **pastatas Nr. 4400-5052-7729, aprašytas p. 2.6.**
Įregistravimo pagrindas: **2018-12-19 Nekilnojamojo daikto kadastro duomenų byla**
2019-03-08 Statybos užbaigimo aktas Nr. ACCA-100-190308-00089
Įrašas galioja: **Nuo 2019-06-25**

10.13. **Kadastro duomenų tikslinimas (daikto registravimas)**
Daiktas: **žemės sklypas Nr. 4400-0386-2736, aprašytas p. 2.1.**
Įregistravimo pagrindas: **2018-12-20 Nekilnojamojo daikto kadastro duomenų byla**
Įrašas galioja: **Nuo 2019-06-13**

10.14. [redacted]**us atliko (kadastro žyma)**
Daiktas: **žemės sklypas Nr. 4400-0386-2736, aprašytas p. 2.1.**
Įregistravimo pagrindas: **2009-02-10 Kvalifikacijos pažymėjimas Nr. 2M-M-849**
2018-12-20 Nekilnojamojo daikto kadastro duomenų byla
Įrašas galioja: **Nuo 2019-06-13**

10.15. **Suformuotas naujas (daikto registravimas)**
Daiktas: **nuotekų šalinimo tinklai Nr. 4400-5052-7750, aprašyti p. 2.22.**
Įregistravimo pagrindas: **2018-12-19 Nekilnojamojo daikto kadastro duomenų byla**
2019-03-08 Statybos užbaigimo aktas Nr. ACCA-100-190308-00089
Įrašas galioja: **Nuo 2019-04-26**

10.16. [redacted]**us atliko (kadastro žyma)**
Daiktas: **nuotekų šalinimo tinklai Nr. 4400-5052-7750, aprašyti p. 2.22.**
Įregistravimo pagrindas: **2009-02-10 Kvalifikacijos pažymėjimas Nr. 2M-M-849**
2018-12-19 Nekilnojamojo daikto kadastro duomenų byla
Įrašas galioja: **Nuo 2019-04-26**

10.17. **Nustatyti nauji kadastro duomenys, kurie neįrašyti į Kadastro informacinę sistemą kadastro ž ma**
Duomenis nustatė: [redacted]
Daiktas: **pastatas Nr. 1098-8007-5014, aprašytas p. 2.2.**
pastatas Nr. 1098-8007-5028, aprašytas p. 2.3.
pastatas Nr. 1098-8007-5030, aprašytas p. 2.4.
pastatas Nr. 1098-8007-5041, aprašytas p. 2.5.

Įregistravimo pagrindas: **2016-06-02 Kvalifikacijos pažymėjimas Nr. 2M-M-2429**
2018-01-30 Nekilnojamojo daikto kadastro duomenų byla
Įrašas galioja: **Nuo 2018-05-02**

10.18. **Kadastro duomenų tikslinimas (daikto registravimas)**
Daiktas: **kiti statiniai Nr. 4400-2902-5338, aprašyti p. 2.14.**
kiti statiniai Nr. 4400-2990-6278, aprašyti p. 2.17.
Įregistravimo pagrindas: **2014-02-07 Nekilnojamojo daikto kadastro duomenų byla**
Įrašas galioja: **Nuo 2014-06-13**

10.19. **Kadastro duomenų tikslinimas (daikto registravimas)**
Daiktas: **kiti statiniai Nr. 4400-2889-0160, aprašyti p. 2.15.**
kiti statiniai Nr. 4400-2889-0228, aprašyti p. 2.21.
kiti statiniai Nr. 4400-2902-5292, aprašyti p. 2.16.
kiti statiniai Nr. 4400-2902-5327, aprašyti p. 2.18.
Įregistravimo pagrindas: **2014-02-07 Nekilnojamojo daikto kadastro duomenų byla**
2014-04-18 Deklaracija apie statybos užbaigimą / paskirties pakeitimą Nr. 2
Įrašas galioja: **Nuo 2014-06-13**

10.20. **Kadastrinius matavimus atliko (kadastro žyma)**
Valstybės įmonės Registrų centro Vilniaus filialas, a.k. 124208338
Daiktas: **kiti statiniai Nr. 4400-2889-0160, aprašyti p. 2.15.**
kiti statiniai Nr. 4400-2889-0228, aprašyti p. 2.21.
kiti statiniai Nr. 4400-2902-5292, aprašyti p. 2.16.
kiti statiniai Nr. 4400-2902-5327, aprašyti p. 2.18.
kiti statiniai Nr. 4400-2902-5338, aprašyti p. 2.14.
kiti statiniai Nr. 4400-2990-6278, aprašyti p. 2.17.
Įregistravimo pagrindas: **2014-02-07 Nekilnojamojo daikto kadastro duomenų byla**
Kvalifikacijos pažymėjimas Nr. 2M-M-1198
Įrašas galioja: **Nuo 2014-06-13**

10.21. **Išduotas statybos leidimas (kadastro žyma)**
Leidimą išdavė: **Vilniaus miesto savivaldybės administracija, a.k. 188710061**
Daiktas: **pastatas Nr. 1098-8007-5014, aprašytas p. 2.2.**
pastatas Nr. 1098-8007-5028, aprašytas p. 2.3.
pastatas Nr. 1098-8007-5030, aprašytas p. 2.4.
pastatas Nr. 1098-8007-5041, aprašytas p. 2.5.
Įregistravimo pagrindas: **2010-05-25 Statybos leidimas Nr. NR/455/10-0205**
Įrašas galioja: **Nuo 2010-07-13**

10.22. **Išduotas statybos leidimas (kadastro žyma)**
Leidimą išdavė: **Vilniaus miesto savivaldybės administracija, a.k. 188710061**
Daiktas: **pastatas Nr. 1098-8007-5014, aprašytas p. 2.2.**
pastatas Nr. 1098-8007-5028, aprašytas p. 2.3.
pastatas Nr. 1098-8007-5030, aprašytas p. 2.4.
Įregistravimo pagrindas: **2008-11-27 Leidimas vykdyti statybos darbus Nr. NR/1320/08-1431**
Įrašas galioja: **Nuo 2009-01-23**

11. Duomenys apie įregistruotas teritorijas, kuriose taikomos specialiosios žemės naudojimo sąlygos:

11.1. Teritorijos pavadinimas: **Elektroninių ryšių tinklų elektroninių ryšių infrastruktūros apsaugos zonos (III skyrius, vienuoliktasis skirsnis)**
Teritorijos unikalus numeris: **100374074**
Įregistravimo pagrindas: **Lietuvos Respublikos susisiekimo ministerija; 2022-12-02 Telia tinklo apsaugos zonos planas Vilniaus miesto savivaldybėje Nr. 3-542**
Įregistravimo data: **2022-12-08**
Žemės sklypo plotas, patenkantis į Teritoriją: **425 kv. m, nuo 2023-01-04**

11.2. Teritorijos pavadinimas: **Elektros tinklų apsaugos zonos (III skyrius, ketvirtasis skirsnis)**
Teritorijos unikalus numeris: **100322583**
Įregistravimo pagrindas: **Lietuvos Respublikos energetikos ministerija; 2022-01-25 Įsakymas dėl Vilniaus elektros tinklų teritorijų plano patvirtinimo Nr. 1-38**
Įregistravimo data: **2022-02-22**
Žemės sklypo plotas, patenkantis į Teritoriją: **376 kv. m, nuo 2023-01-05**

11.3. Teritorijos pavadinimas: **Elektros tinklų apsaugos zonos (III skyrius, ketvirtasis skirsnis)**
Teritorijos unikalus numeris: **100305077**
Įregistravimo pagrindas: **Lietuvos Respublikos energetikos ministerija; 2022-01-25 Įsakymas dėl Vilniaus elektros tinklų teritorijų plano patvirtinimo Nr. 1-38**
Įregistravimo data: **2022-02-18**
Žemės sklypo plotas, patenkantis į Teritoriją: **347 kv. m, nuo 2023-01-05**

11.4. Teritorijos pavadinimas: **Elektros tinklų apsaugos zonos (III skyrius, ketvirtasis skirsnis)**
Teritorijos unikalus numeris: **100310300**
Įregistravimo pagrindas: **Lietuvos Respublikos energetikos ministerija; 2022-01-25 Įsakymas dėl Vilniaus elektros tinklų teritorijų plano patvirtinimo Nr. 1-38**
Įregistravimo data: **2022-02-18**
Žemės sklypo plotas, patenkantis į Teritoriją: **360 kv. m, nuo 2023-01-04**

11.5. Teritorijos pavadinimas: **Elektros tinklų apsaugos zonos (III skyrius, ketvirtasis skirsnis)**
Teritorijos unikalus numeris: **100291776**
Įregistravimo pagrindas: **Lietuvos Respublikos energetikos ministerija; 2022-01-25 Įsakymas dėl Vilniaus elektros tinklų teritorijų plano patvirtinimo Nr. 1-38**
Įregistravimo data: **2022-02-15**
Žemės sklypo plotas, patenkantis į Teritoriją: **375 kv. m, nuo 2023-01-05**

11.6. Teritorijos pavadinimas: **Elektros tinklų apsaugos zonos (III skyrius, ketvirtasis skirsnis)**
Teritorijos unikalus numeris: **100297978**
Įregistravimo pagrindas: **Lietuvos Respublikos energetikos ministerija; 2022-01-25 Įsakymas dėl Vilniaus elektros tinklų teritorijų plano patvirtinimo Nr. 1-38**
Įregistravimo data: **2022-02-15**
Žemės sklypo plotas, patenkantis į Teritoriją: **190 kv. m, nuo 2023-01-05**

11.7. Teritorijos pavadinimas: **Elektros tinklų apsaugos zonos (III skyrius, ketvirtasis skirsnis)**
Teritorijos unikalus numeris: **100289556**
Įregistravimo pagrindas: **Lietuvos Respublikos energetikos ministerija; 2022-01-25 Įsakymas dėl Vilniaus elektros tinklų teritorijų plano patvirtinimo Nr. 1-38**
Įregistravimo data: **2022-02-15**
Žemės sklypo plotas, patenkantis į Teritoriją: **550 kv. m, nuo 2023-01-05**

11.8. Teritorijos pavadinimas: **Elektros tinklų apsaugos zonos (III skyrius, ketvirtasis skirsnis)**

Teritorijos unikalus numeris: **100297697**
Įregistravimo pagrindas: **Lietuvos Respublikos energetikos ministerija; 2022-01-25 Įsakymas dėl Vilniaus elektros tinklų teritorijų plano patvirtinimo Nr. 1-38**
Įregistravimo data: **2022-02-15**
Žemės sklypo plotas, patenkantis į Teritoriją: **277 kv. m, nuo 2023-01-05**

11.9. Teritorijos pavadinimas: **Elektros tinklų apsaugos zonos (III skyrius, ketvirtasis skirsnis)**
Teritorijos unikalus numeris: **100292566**
Įregistravimo pagrindas: **Lietuvos Respublikos energetikos ministerija; 2022-01-25 Įsakymas dėl Vilniaus elektros tinklų teritorijų plano patvirtinimo Nr. 1-38**
Įregistravimo data: **2022-02-15**
Duomenų pakeitimo pagrindas: **Lietuvos Respublikos energetikos ministerija; 2023-11-22 Įsakymas dėl Energetikos ministro 2022 m. sausio 25 d. įsakymo Nr. 1-38 'Dėl Vilniaus elektros tinklų teritorijų plano patvirtinimo' pakeitimo Nr. 1-348**
Duomenų pakeitimo data: **2023-11-29**
Žemės sklypo plotas, patenkantis į Teritoriją: **561 kv. m, nuo 2023-11-29**

11.10. Teritorijos pavadinimas: **Elektros tinklų apsaugos zonos (III skyrius, ketvirtasis skirsnis)**
Teritorijos unikalus numeris: **100276116**
Įregistravimo pagrindas: **Lietuvos Respublikos energetikos ministerija; 2022-01-25 Įsakymas dėl Vilniaus elektros tinklų teritorijų plano patvirtinimo Nr. 1-38**
Įregistravimo data: **2022-02-11**
Žemės sklypo plotas, patenkantis į Teritoriją: **1 kv. m, nuo 2023-01-05**

11.11. Teritorijos pavadinimas: **Elektros tinklų apsaugos zonos (III skyrius, ketvirtasis skirsnis)**
Teritorijos unikalus numeris: **100254325**
Įregistravimo pagrindas: **Lietuvos Respublikos energetikos ministerija; 2022-01-25 Įsakymas dėl Vilniaus elektros tinklų teritorijų plano patvirtinimo Nr. 1-38**
Įregistravimo data: **2022-02-09**
Žemės sklypo plotas, patenkantis į Teritoriją: **189 kv. m, nuo 2023-01-05**

11.12. Teritorijos pavadinimas: **Požeminio vandens vandenviečių apsaugos zonos (VI skyrius, vienuoliktasis skirsnis)**
Teritorijos unikalus numeris: **100368102**
Įregistravimo pagrindas: **Lietuvos geologijos tarnyba prie Aplinkos ministerijos; 2005-02-15 Lietuvos geologijos tarnybos direktoriaus įsakymas Nr. 7364**
Įregistravimo data: **2022-11-21**
Žemės sklypo plotas, patenkantis į Teritoriją: **50508 kv. m, nuo 2023-01-05**

11.13. Teritorijos pavadinimas: **Požeminio vandens vandenviečių apsaugos zonos (VI skyrius, vienuoliktasis skirsnis)**
Teritorijos unikalus numeris: **100368008**
Įregistravimo pagrindas: **Lietuvos geologijos tarnyba prie Aplinkos ministerijos; 2005-02-15 Lietuvos geologijos tarnybos direktoriaus įsakymas Nr. 7364**
Įregistravimo data: **2022-11-21**
Žemės sklypo plotas, patenkantis į Teritoriją: **50508 kv. m, nuo 2023-01-05**

11.14. Teritorijos pavadinimas: **Šilumos perdavimo tinklų apsaugos zonos (III skyrius, dvyliktasis skirsnis)**
Teritorijos unikalus numeris: **100693490**
Įregistravimo pagrindas: **AB "Miesto gijos"; 2022-03-30 Lietuvos Respublikos energetikos ministerija; ĮSAKYMAS DĖL VILNIAUS MIESTO SAVIVALDYBĖS ŠILUMOS PERDAVIMO TINKLŲ TERITORIJŲ PLANO PATVIRTINIMO Nr. 1-112**
Įregistravimo data: **2024-08-26**
Žemės sklypo plotas, patenkantis į Teritoriją: **7376 kv. m, nuo 2024-08-26**

11.15. Teritorijos pavadinimas: **Vandens tiekimo ir nuotekų, paviršinių nuotekų tvarkymo infrastruktūros apsaugos zonos (III skyrius, dešimtasis skirsnis)**
Teritorijos unikalus numeris: **100759845**
Įregistravimo pagrindas: **2025-11-28 Prašymas**
Teritorijos nustatymo dokumentas: **Lietuvos Respublikos aplinkos ministerija; 2025-11-27 Ministro įsakymas V-124**
Įregistravimo data: **2025-12-05**
Žemės sklypo plotas, patenkantis į Teritoriją: **181 kv. m, nuo 2025-12-05**

11.16. Teritorijos pavadinimas: **Vandens tiekimo ir nuotekų, paviršinių nuotekų tvarkymo infrastruktūros apsaugos zonos (III skyrius, dešimtasis skirsnis)**
Teritorijos unikalus numeris: **100704777**
Įregistravimo pagrindas: **2024-11-06 Prašymas**
Teritorijos nustatymo dokumentas: **Lietuvos Respublikos aplinkos ministerija; 2024-10-23 Aplinkos ministro įsakymas V-161**
Įregistravimo data: **2024-11-12**
Žemės sklypo plotas, patenkantis į Teritoriją: **230 kv. m, nuo 2024-11-12**

12. Registro pastabos ir nuorodos:
2018-01-30 kadastro duomenų bylų duomenimis nustatyti nekilnojamųjų daiktų (unikalūs Nr.: 1098-8007-5014, 1098-8007-5041, 1098-8007-5030, 1098-8007-5028) nauji kadastro duomenys, kurie neįrašyti į Nekilnojamojo turto kadastrą.

13. Kita informacija: įrašų nėra

14. Informacija apie duomenų sandoriui tikslinimą: įrašų nėra

Dokumentą atspausdino [redacted]

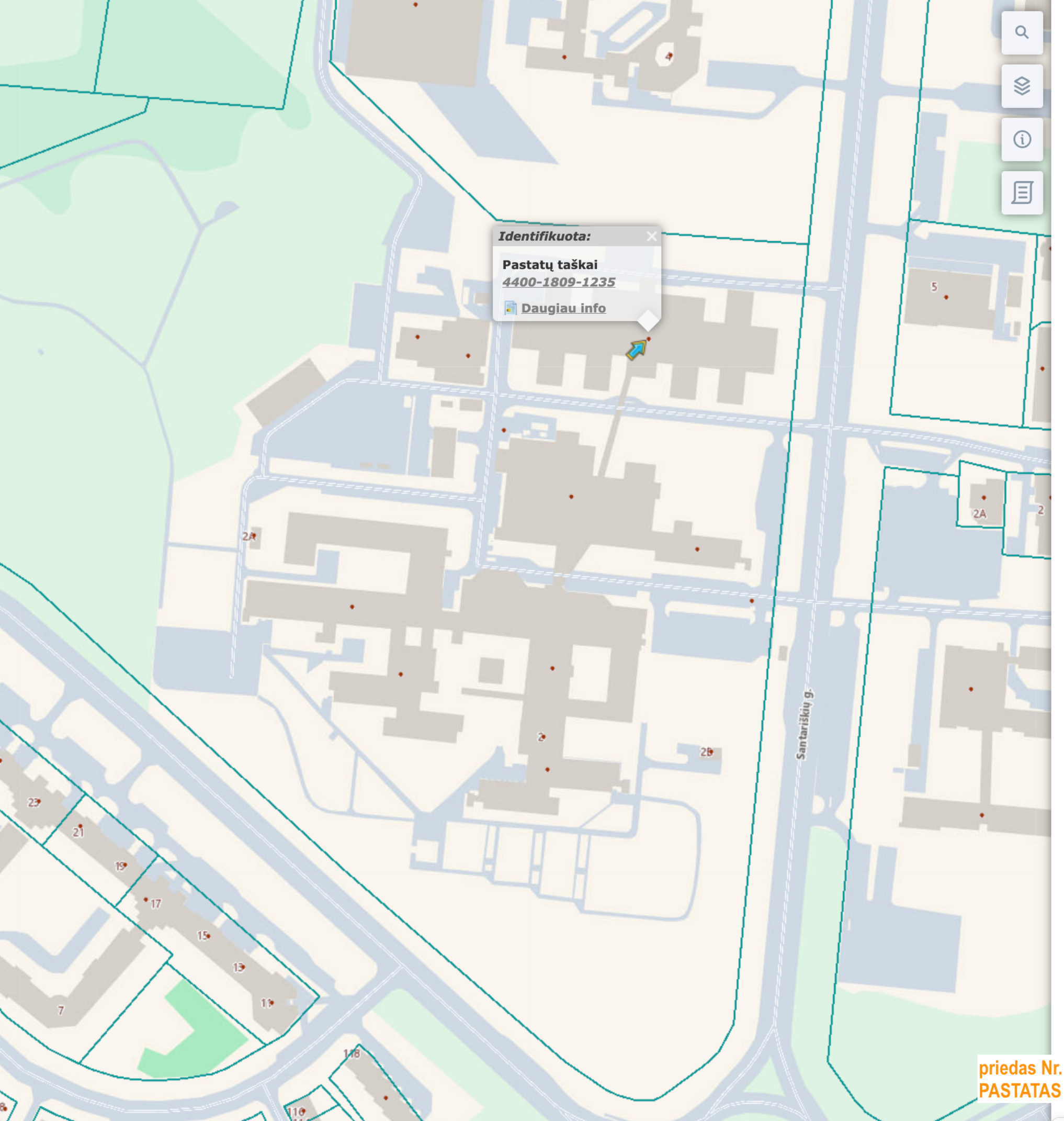

Detali informacija

Registro numeris
1/21940

Unikalus numeris
4400-1809-1235

Adresas
Vilnius, Santariškių g. 2

Bendras plotas
27159.23 kv. m.

Paskirtis
Gydymo

Aukštų skaičius
5

Patalpų skaičius
0

priedas Nr. 03
PASTATAS SANTARIŠKIŲ G. 2, NUOSAVYBĖ

VALSTYBĖS ĮMONĖ REGISTRŲ CENTRAS
Studentų g. 39, 08106 Vilnius, www.registrucentras.lt,
el. pristatymo dėžutės adresas 124110246.
Duomenys kaupiami ir saugomi Juridinių asmenų registre, kodas 124110246.

NEKILNOJAMOJO TURTO REGISTRO DUOMENŲ BAZĖS IŠRAŠAS

2026-09-20 10:35:25

1. Nekilnojamojo turto registre įregistruotas turtas:

Registro Nr.: **1/21940**
Registro tipas: **Žemės sklypas su statiniais**
Sudarymo data: **1996-02-12**
Adresas: **Vilnius, Santariškių g. 2**

2. Nekilnojamieji daiktai:

2.1. **Žemės sklypas**

Unikalus daikto numeris: **0101-0005-0087**
Žemės sklypo kadastro numeris ir kadastro vietovės pavadinimas: **0101/0005:87 Vilniaus m. k.v.**
Daikto pagrindinė naudojimo paskirtis: **Kita**
Žemės sklypo naudojimo būdas: **Visuomeninės paskirties teritorijos**
Žemės sklypo plotas: **16.6207 ha**
Užstatyta teritorija: **13.4236 ha**
Kitos žemės plotas: **3.1971 ha**
Žemės ūkio naudmenų našumo balas: **40.0**
Matavimų tipas: **Žemės sklypas suformuotas atliekant kadastrinius matavimus**
Vidutinė rinkos vertė: **7879000 Eur**
Vidutinės rinkos vertės nustatymo data: **2025-11-17**
Vidutinės rinkos vertės nustatymo būdas: **Masinis vertinimas**
Kadastro duomenų nustatymo data: **2023-04-03**

2.2. **Pastatas - Šaldymo stotis**

Unikalus daikto numeris: **1098-0005-4080**
Paskirties grupė: **Pagalbinių**
Daikto pagrindinė naudojimo paskirtis: **Kitų pagalbinių**
Žymėjimas plane: **8H1p**
Statybos pradžios metai: **1983**
Statybos pabaigos metai: **1983**
Kap. remonto pradžios metai: **2017**
Kap. remonto pabaigos metai: **2018**
Statinio kategorija: **Neypatingasis**
Baigtumo procentas: **100 %**
Šildymas: **Centrinis šildymas iš centralizuotų sistemų**
Vandentiekis: **Komunalinis vandentiekis**
Nuotekų šalinimas: **Komunalinis nuotekų šalinimas**
Dujos: **Nėra**
Sienos: **Plytos**
Stogo danga: **Ruberoidas**
Aukštų skaičius: **1**
Bendras plotas: **643.91 kv. m**
Pagrindinis plotas: **373.95 kv. m**
Tūris: **3695 kub. m**
Užstatytas plotas: **684.00 kv. m**
Koordinatė X: **6069338**
Koordinatė Y: **582216**
Atkūrimo sąnaudos (statybos vertė): **636000 Eur**
Fizinio nusidėvėjimo procentas: **42 %**
Atkuriamoji vertė: **369000 Eur**
Atkūrimo sąnaudų (statybos vertės) ir atkuriamosios vertės nustatymo data: **2018-04-04**
Vidutinė rinkos vertė: **369000 Eur**
Vidutinės rinkos vertės nustatymo būdas: **Atkuriamoji vertė**
Vidutinės rinkos vertės nustatymo data: **2018-04-04**
Kadastro duomenų nustatymo data: **2018-04-04**

2.3. **Pastatas - Poliklinika**

Aprašymas / pastabos: **Pastato požeminis tunelis yra sklypuose 0101/0005:0087, 0101/0005:0462, 0101/0005:0089, 0101/0005:0093, 0101/0005:0463, 0101/0005:0323, 0101/0005:0410, 0101/0005:0366, 0101/0005:0435**
Unikalus daikto numeris: **1098-0005-4037**
Paskirties grupė: **Visuomeninių**
Daikto pagrindinė naudojimo paskirtis: **Gydymo**
Žymėjimas plane: **1D8/b**
Statybos pradžios metai: **1980**
Statybos pabaigos metai: **1980**
Rekonstravimo pradžios metai: **2010**
Rekonstravimo pabaigos metai: **2011**
Papr. remonto pradžios metai: **2024**
Papr. remonto pabaigos metai: **2025**
Statinio kategorija: **Ypatingasis**
Paskirties grupių požymis: **Monofunkcinis**
Baigtumo procentas: **100 %**
Šildymas: **Bendroji centrinio šildymo sistema**
Vandentiekis: **Komunalinis vandentiekis**
Nuotekų šalinimas: **Komunalinis nuotekų šalinimas**
Dujos: **Nėra**
Sienos: **Gelžbetonio plokštės**
Stogo danga: **Ruberoidas**
Aukštų skaičius: **8**
Bendras plotas: **8487.89 kv. m**
Pagrindinis plotas: **4006.90 kv. m**
Tūris: **34984 kub. m**
Užstatytas plotas: **878.00 kv. m**
Užimtas plotas: **4530 kv. m**

Pastate esančių patalpų (butų) pritaikymas slėptuvei ar priedangai: **Yra**
Koordinatė X: **6069235**
Koordinatė Y: **582338**
Atkūrimo sąnaudos (statybos vertė): **8611000 Eur**
Fizinio nusidėvėjimo procentas: **36 %**
Atkuriamoji vertė: **5511000 Eur**
Atkūrimo sąnaudų (statybos vertės) ir atkuriamosios vertės nustatymo data: **2025-03-03**
Vidutinė rinkos vertė: **4277000 Eur**
Vidutinės rinkos vertės nustatymo būdas: **Masinis vertinimas**
Vidutinės rinkos vertės nustatymo data: **2025-03-03**
Kadastro duomenų nustatymo data: **2025-03-03**
Pastato (jo dalies) energinio naudingumo klasė: **D**
Skaičiuojamosios šiluminės energijos sąnaudos pastatui (jo daliai) šildyti: **66.27 kWh/m2/m.**

2.4. **Pastatas - Ligoninė**
Aprašymas / pastabos: **-**
Unikalus daikto numeris: **1098-0005-4059**
Paskirties grupė: **Visuomeninių**
Daikto pagrindinė naudojimo paskirtis: **Gydymo**
Žymėjimas plane: **5D4/b**
Statybos pradžios metai: **1984**
Statybos pabaigos metai: **2001**
Rekonstravimo pradžios metai: **2005**
Rekonstravimo pabaigos metai: **2013**
Kap. remonto pradžios metai: **2022**
Kap. remonto pabaigos metai: **2023**
Statinio kategorija: **Ypatingasis**
Baigtumo procentas: **100 %**
Šildymas: **Bendroji centrinio šildymo sistema**
Vandentiekis: **Komunalinis vandentiekis**
Nuotekų šalinimas: **Komunalinis nuotekų šalinimas**
Dujos: **Nėra**
Sienos: **Gelžbetonio blokai**
Stogo danga: **Ruberoidas**
Aukštų skaičius: **4**
Bendras plotas: **16545.08 kv. m**
Pagrindinis plotas: **8980.55 kv. m**
Tūris: **67886 kub. m**
Užstatytas plotas: **5134.00 kv. m**
Koordinatė X: **6069204**
Koordinatė Y: **582154**
Atkūrimo sąnaudos (statybos vertė): **13902000 Eur**
Fizinio nusidėvėjimo procentas: **8 %**
Atkuriamoji vertė: **12790000 Eur**
Atkūrimo sąnaudų (statybos vertės) ir atkuriamosios vertės nustatymo data: **2023-12-21**
Vidutinė rinkos vertė: **7867000 Eur**
Vidutinės rinkos vertės nustatymo būdas: **Masinis vertinimas**
Vidutinės rinkos vertės nustatymo data: **2023-12-21**
Kadastro duomenų nustatymo data: **2023-12-21**
Pastato (jo dalies) energinio naudingumo klasė: **D**
Skaičiuojamosios šiluminės energijos sąnaudos pastatui (jo daliai) šildyti: **37.09 kWh/m2/m.**

2.5. **Pastatas - Laboratorinės diagnostikos centras su administracinėmis patalpomis**
Unikalus daikto numeris: **1098-0005-4060**
Paskirties grupė: **Visuomeninių**
Daikto pagrindinė naudojimo paskirtis: **Gydymo**
Žymėjimas plane: **6D3/b**
Statybos pradžios metai: **1980**
Statybos pabaigos metai: **1980**
Rekonstravimo pradžios metai: **2004**
Rekonstravimo pabaigos metai: **2007**
Kap. remonto pradžios metai: **2022**
Kap. remonto pabaigos metai: **2023**
Statinio kategorija: **Ypatingasis**
Baigtumo procentas: **100 %**
Šildymas: **Bendroji centrinio šildymo sistema**
Vandentiekis: **Komunalinis vandentiekis**
Nuotekų šalinimas: **Komunalinis nuotekų šalinimas**
Dujos: **Nėra**
Sienos: **Gelžbetonio blokai**
Stogo danga: **Ruberoidas**
Aukštų skaičius: **3**
Bendras plotas: **10165.67 kv. m**
Pagrindinis plotas: **6251.00 kv. m**
Tūris: **40904 kub. m**
Užstatytas plotas: **4302.00 kv. m**
Koordinatė X: **6069263**
Koordinatė Y: **582271**
Atkūrimo sąnaudos (statybos vertė): **8385000 Eur**
Fizinio nusidėvėjimo procentas: **13 %**
Atkuriamoji vertė: **7295000 Eur**
Atkūrimo sąnaudų (statybos vertės) ir atkuriamosios vertės nustatymo data: **2023-03-10**
Vidutinė rinkos vertė: **4517000 Eur**
Vidutinės rinkos vertės nustatymo būdas: **Masinis vertinimas**
Vidutinės rinkos vertės nustatymo data: **2023-03-10**
Kadastro duomenų nustatymo data: **2023-03-10**
Pastato (jo dalies) energinio naudingumo klasė: **A++**
Skaičiuojamosios šiluminės energijos sąnaudos pastatui (jo daliai) šildyti: **17.71 kWh/m2/m.**

2.6. **Pastatas - Deguoninė**
Unikalus daikto numeris: **1098-0005-4072**
Paskirties grupė: **Pagalbinių**

Daikto pagrindinė naudojimo paskirtis: **Kitų pagalbinių**
Žymėjimas plane: **7H1/p**
Statybos pabaigos metai: **1980**
Baigtumo procentas: **100 %**
Šildymas: **Centrinis šildymas iš centralizuotų sistemų**
Vandentiekis: **Komunalinis vandentiekis**
Nuotekų šalinimas: **Komunalinis nuotekų šalinimas**
Sienos: **Plytos**
Stogo danga: **Tolis**
Aukštų skaičius: **1**
Bendras plotas: **149.32 kv. m**
Pagrindinis plotas: **74.25 kv. m**
Tūris: **1213 kub. m**
Užstatytas plotas: **371.00 kv. m**
Atkūrimo sąnaudos (statybos vertė): **67602 Eur**
Fizinio nusidėvėjimo procentas: **20 %**
Atkuriamoji vertė: **54082 Eur**
Vidutinė rinkos vertė: **48674 Eur**
Vidutinės rinkos vertės nustatymo data: **1998-05-19**
Kadastro duomenų nustatymo data: **1991-03-14**

2.7. **Pastatas - Transformatorinė**
Unikalus daikto numeris: **1098-0005-4104**
Paskirties grupė: **Pagalbinių**
Daikto pagrindinė naudojimo paskirtis: **Kitų pagalbinių**
Žymėjimas plane: **10H1/p**
Statybos pabaigos metai: **1980**
Baigtumo procentas: **100 %**
Sienos: **Plytos**
Stogo danga: **Ruberoidas**
Aukštų skaičius: **1**
Bendras plotas: **61.20 kv. m**
Pagrindinis plotas: **61.20 kv. m**
Tūris: **569 kub. m**
Užstatytas plotas: **79.00 kv. m**
Atkūrimo sąnaudos (statybos vertė): **37352 Eur**
Fizinio nusidėvėjimo procentas: **20 %**
Atkuriamoji vertė: **29882 Eur**
Vidutinė rinkos vertė: **26894 Eur**
Vidutinės rinkos vertės nustatymo data: **1998-05-19**
Kadastro duomenų nustatymo data: **1980-12-01**

2.8. **Pastatas - Transformatorinė**
Unikalus daikto numeris: **1098-0005-4126**
Paskirties grupė: **Pagalbinių**
Daikto pagrindinė naudojimo paskirtis: **Kitų pagalbinių**
Žymėjimas plane: **12H1/p**
Statybos pabaigos metai: **1980**
Baigtumo procentas: **100 %**
Sienos: **Plytos**
Stogo danga: **Ruberoidas**
Aukštų skaičius: **1**
Bendras plotas: **66.80 kv. m**
Pagrindinis plotas: **66.80 kv. m**
Tūris: **568 kub. m**
Užstatytas plotas: **86.00 kv. m**
Atkūrimo sąnaudos (statybos vertė): **37287 Eur**
Fizinio nusidėvėjimo procentas: **20 %**
Atkuriamoji vertė: **29829 Eur**
Vidutinė rinkos vertė: **26846 Eur**
Vidutinės rinkos vertės nustatymo data: **1998-05-19**
Kadastro duomenų nustatymo data: **1991-03-14**

2.9. **Pastatas - Koplyčia**
Unikalus daikto numeris: **1098-0005-4180**
Paskirties grupė: **Visuomeninių**
Daikto pagrindinė naudojimo paskirtis: **Religinių**
Žymėjimas plane: **17R1/t**
Statybos pabaigos metai: **2001**
Baigtumo procentas: **100 %**
Šildymas: **Centrinis šildymas iš centralizuotų sistemų**
Vandentiekis: **Komunalinis vandentiekis**
Nuotekų šalinimas: **Komunalinis nuotekų šalinimas**
Sienos: **Monolitinis betonas**
Stogo danga: **Metalas**
Aukštų skaičius: **1**
Bendras plotas: **168.16 kv. m**
Pagrindinis plotas: **138.79 kv. m**
Tūris: **1318 kub. m**
Užstatytas plotas: **206.00 kv. m**
Atkūrimo sąnaudos (statybos vertė): **177499 Eur**
Atkuriamoji vertė: **177499 Eur**
Vidutinė rinkos vertė: **177499 Eur**
Vidutinės rinkos vertės nustatymo data: **2001-12-10**
Kadastro duomenų nustatymo data: **2001-12-10**

2.10. **Pastatas - Akušerijos ir chirurgijos korpusas**
Aprašymas / pastabos: **Įrengta 150,28 kW fotovoltinė saulės jėgainė.**
Unikalus daikto numeris: **4400-1809-1235**
Paskirties grupė: **Visuomeninių**
Daikto pagrindinė naudojimo paskirtis: **Gydymo**
Žymėjimas plane: **18D5/b**
Pagrindinis daiktas ar pagrindinio daikto priklausinys: **Pagrindinis daiktas**
Statybos pradžios metai: **2005**
Statybos pabaigos metai: **2011**
Papr. remonto pradžios metai: **2017**
Papr. remonto pabaigos metai: **2025**
Statinio kategorija: **Ypatingasis**
Paskirties grupių požymis: **Monofunkcinis**
Baigtumo procentas: **100 %**

Šildymas: **Bendroji centrinio šildymo sistema**
Vandentiekis: **Komunalinis vandentiekis**
Nuotekų šalinimas: **Komunalinis nuotekų šalinimas**
Dujos: **Nėra**
Sienos: **Gelžbetonio plokštės**
Stogo danga: **Ruberoidas**
Aukštų skaičius: **5**
Bendras plotas: **27159.23 kv. m**
Pagrindinis plotas: **17883.06 kv. m**
Pastato antžeminės dalies patalpų bendrasis plotas: **27159.23 kv. m**
Tūris: **130798 kub. m**
Užstatytas plotas: **6052.00 kv. m**
Užimtas plotas: **6052 kv. m**
Pastate esančių patalpų (butų) pritaikymas slėptuvei ar priedangai: **Nėra**
Koordinatė X: **6069347**
Koordinatė Y: **582312**
Atkūrimo sąnaudos (statybos vertė): **33278000 Eur**
Fizinio nusidėvėjimo procentas: **11 %**
Atkuriamoji vertė: **29617000 Eur**
Atkūrimo sąnaudų (statybos vertės) ir atkuriamosios vertės nustatymo data: **2025-03-21**
Vidutinė rinkos vertė: **14244000 Eur**
Vidutinės rinkos vertės nustatymo būdas: **Masinis vertinimas**
Vidutinės rinkos vertės nustatymo data: **2025-03-21**
Kadastro duomenų nustatymo data: **2025-03-21**
Pastato (jo dalies) energinio naudingumo klasė: **D**
Skaičiuojamosios šiluminės energijos sąnaudos pastatui (jo daliai) šildyti: **42.94 kWh/m2/m.**

2.11. **Pastatas - Pozitronų emisijos tomografijos kompleksas**
Unikalus daikto numeris: **4400-2794-2663**
Paskirties grupė: **Visuomeninių**
Daikto pagrindinė naudojimo paskirtis: **Gydymo**
Žymėjimas plane: **19D1/p**
Statybos pradžios metai: **2012**
Statybos pabaigos metai: **2013**
Statinio kategorija: **Ypatingasis**
Baigtumo procentas: **100 %**
Šildymas: **Centrinis šildymas iš centralizuotų sistemų**
Vandentiekis: **Komunalinis vandentiekis**
Nuotekų šalinimas: **Komunalinis nuotekų šalinimas**
Dujos: **Nėra**
Sienos: **Plytos**
Stogo danga: **Bitumas**
Aukštų skaičius: **1**
Bendras plotas: **492.22 kv. m**
Pagrindinis plotas: **282.39 kv. m**
Tūris: **2459 kub. m**
Užstatytas plotas: **666.00 kv. m**
Koordinatė X: **6069348**
Koordinatė Y: **582189**
Atkūrimo sąnaudos (statybos vertė): **410971 Eur**
Fizinio nusidėvėjimo procentas: **0 %**
Atkuriamoji vertė: **410971 Eur**
Atkūrimo sąnaudų (statybos vertės) ir atkuriamosios vertės nustatymo data: **2014-01-28**
Vidutinė rinkos vertė: **244439 Eur**
Vidutinės rinkos vertės nustatymo būdas: **Masinis vertinimas**
Vidutinės rinkos vertės nustatymo data: **2014-01-28**
Kadastro duomenų nustatymo data: **2013-11-04**
Pastato (jo dalies) energinio naudingumo klasė: **B**
Skaičiuojamosios šiluminės energijos sąnaudos pastatui (jo daliai) šildyti: **85.93 kWh/m2/m.**

2.12. **Pastatas - Ligoninė**
Unikalus daikto numeris: **1098-0005-4015**
Paskirties grupė: **Visuomeninių**
Daikto pagrindinė naudojimo paskirtis: **Gydymo**
Žymėjimas plane: **2D5/pb**
Statybos pradžios metai: **1980**
Statybos pabaigos metai: **1980**
Rekonstravimo pradžios metai: **2010**
Rekonstravimo pabaigos metai: **2014**
Statinio kategorija: **Ypatingasis**
Baigtumo procentas: **100 %**
Šildymas: **Centrinis šildymas iš centralizuotų sistemų**
Vandentiekis: **Komunalinis vandentiekis**
Nuotekų šalinimas: **Komunalinis nuotekų šalinimas**
Dujos: **Nėra**
Sienos: **Plytos**
Stogo danga: **Ruberoidas**
Aukštų skaičius: **5**
Bendras plotas: **16631.40 kv. m**
Pagrindinis plotas: **10970.86 kv. m**
Tūris: **72735 kub. m**
Užstatytas plotas: **3607.00 kv. m**
Koordinatė X: **6069171**
Koordinatė Y: **582261**
Atkūrimo sąnaudos (statybos vertė): **10722312 Eur**
Fizinio nusidėvėjimo procentas: **13 %**
Atkuriamoji vertė: **9328371 Eur**
Atkūrimo sąnaudų (statybos vertės) ir atkuriamosios vertės nustatymo data: **2014-04-10**
Vidutinė rinkos vertė: **4165894 Eur**
Vidutinės rinkos vertės nustatymo būdas: **Masinis vertinimas**
Vidutinės rinkos vertės nustatymo data: **2014-04-10**
Kadastro duomenų nustatymo data: **2014-04-10**
Pastato (jo dalies) energinio naudingumo klasė: **D**

Skaičiuojamosios šiluminės energijos sąnaudos pastatui (jo daliai) šildyti: **53.62 kWh/m2/m.**

2.13. **Pastatas - Sandėliavimo paskirties pastatas su administracinėmis ir buitinėmis patalpomis**

Unikalus daikto numeris: **4400-5097-1116**
Paskirties grupė: **Pramonės ir sandėliavimo**
Daikto pagrindinė naudojimo paskirtis: **Sandėliavimo**
Žymėjimas plane: **21F1/g**
Statybos pradžios metai: **2015**
Statybos pabaigos metai: **2018**
Statinio kategorija: **Neypatingasis**
Baigtumo procentas: **100 %**
Šildymas: **Individuali centrinio šildymo sistema**
Vandentiekis: **Komunalinis vandentiekis**
Nuotekų šalinimas: **Komunalinis nuotekų šalinimas**
Dujos: **Nėra**
Sienos: **Metalas su karkasu**
Stogo danga: **Metalas**
Aukštų skaičius: **1**
Bendras plotas: **647.33 kv. m**
Pagrindinis plotas: **587.10 kv. m**
Tūris: **3543 kub. m**
Užstatytas plotas: **679.00 kv. m**
Koordinatė X: **6069319**
Koordinatė Y: **582118**
Atkūrimo sąnaudos (statybos vertė): **135000 Eur**
Atkuriamoji vertė: **135000 Eur**
Atkūrimo sąnaudų (statybos vertės) ir atkuriamosios vertės nustatymo data: **2018-10-09**
Vidutinė rinkos vertė: **101000 Eur**
Vidutinės rinkos vertės nustatymo būdas: **Atkuriamoji vertė**
Vidutinės rinkos vertės nustatymo data: **2018-10-09**
Kadastro duomenų nustatymo data: **2018-10-09**

2.14. **Pastatas - Ligoninė**

Unikalus daikto numeris: **1098-0005-4026**
Paskirties grupė: **Visuomeninių**
Daikto pagrindinė naudojimo paskirtis: **Gydymo**
Žymėjimas plane: **3D11/b**
Statybos pradžios metai: **1980**
Statybos pabaigos metai: **1980**
Rekonstravimo pradžios metai: **2009**
Rekonstravimo pabaigos metai: **2015**
Papr. remonto pradžios metai: **2024**
Papr. remonto pabaigos metai: **2024**
Statinio kategorija: **Ypatingasis**
Paskirties grupių požymis: **Monofunkcinis**
Baigtumo procentas: **100 %**
Šildymas: **Bendroji centrinio šildymo sistema**
Vandentiekis: **Komunalinis vandentiekis**
Nuotekų šalinimas: **Komunalinis nuotekų šalinimas**
Dujos: **Nėra**
Sienos: **Gelžbetonio plokštės**
Stogo danga: **Bitumas**
Aukštų skaičius: **11**
Bendras plotas: **18105.52 kv. m**
Pagrindinis plotas: **14460.51 kv. m**
Tūris: **76676 kub. m**
Užstatytas plotas: **2060.00 kv. m**
Užimtas plotas: **2060 kv. m**
Pastate esančių patalpų (butų) pritaikymas slėptuvei ar priedangai: **Yra**
Koordinatė X: **6069117**
Koordinatė Y: **582258**
Atkūrimo sąnaudos (statybos vertė): **17326000 Eur**
Fizinio nusidėvėjimo procentas: **36 %**
Atkuriamoji vertė: **11088000 Eur**
Atkūrimo sąnaudų (statybos vertės) ir atkuriamosios vertės nustatymo data: **2025-02-27**
Vidutinė rinkos vertė: **4305000 Eur**
Vidutinės rinkos vertės nustatymo būdas: **Masinis vertinimas**
Vidutinės rinkos vertės nustatymo data: **2025-02-27**
Kadastro duomenų nustatymo data: **2025-02-27**
Pastato (jo dalies) energinio naudingumo klasė: **D**
Skaičiuojamosios šiluminės energijos sąnaudos pastatui (jo daliai) šildyti: **53.52 kWh/m2/m.**

2.15. **Pastatas - Ligoninė**

Unikalus daikto numeris: **1098-0005-4048**
Paskirties grupė: **Visuomeninių**
Daikto pagrindinė naudojimo paskirtis: **Gydymo**
Žymėjimas plane: **4D10/b**
Statybos pradžios metai: **1984**
Statybos pabaigos metai: **1984**
Rekonstravimo pradžios metai: **2010**
Rekonstravimo pabaigos metai: **2013**
Papr. remonto pradžios metai: **2024**
Papr. remonto pabaigos metai: **2024**
Statinio kategorija: **Ypatingasis**
Paskirties grupių požymis: **Monofunkcinis**
Baigtumo procentas: **100 %**
Šildymas: **Bendroji centrinio šildymo sistema**
Vandentiekis: **Komunalinis vandentiekis**
Nuotekų šalinimas: **Komunalinis nuotekų šalinimas**
Dujos: **Nėra**
Sienos: **Gelžbetonio plokštės**
Stogo danga: **Bitumas**
Aukštų skaičius: **10**

Bendras plotas: **17000.22 kv. m**
Pagrindinis plotas: **11712.20 kv. m**
Tūris: **72967 kub. m**
Užstatytas plotas: **2063.00 kv. m**
Užimtas plotas: **2370 kv. m**
Pastate esančių patalpų (butų) pritaikymas slėptuvei ar priedangai: **Yra**
Koordinatė X: **6069168**
Koordinatė Y: **582180**
Atkūrimo sąnaudos (statybos vertė): **18605000 Eur**
Fizinio nusidėvėjimo procentas: **33 %**
Atkuriamoji vertė: **12465000 Eur**
Atkūrimo sąnaudų (statybos vertės) ir atkuriamosios vertės nustatymo data: **2025-03-04**
Vidutinė rinkos vertė: **8705000 Eur**
Vidutinės rinkos vertės nustatymo būdas: **Masinis vertinimas**
Vidutinės rinkos vertės nustatymo data: **2025-03-04**
Kadastro duomenų nustatymo data: **2025-03-04**
Pastato (jo dalies) energinio naudingumo klasė: **D**
Skaičiuojamosios šiluminės energijos sąnaudos pastatui (jo daliai) šildyti: **57.87 kWh/m2/m.**

2.16. **Pastatas**
Unikalus daikto numeris: **4400-2530-0701**
Paskirties grupė: **Visuomeninių**
Daikto pagrindinė naudojimo paskirtis: **Gydymo**
Būklė: **Leidimas vykdyti statybos darbus**
Statusas: **Formuojamas**
Kadastro duomenų nustatymo data: **2012-06-07**

2.17. **Pastatas**
Unikalus daikto numeris: **4400-6537-3622**
Paskirties grupė: **Visuomeninių**
Daikto pagrindinė naudojimo paskirtis: **Gydymo**
Būklė: **Leidimas vykdyti statybos darbus**
Statusas: **Formuojamas**
Kadastro duomenų nustatymo data: **2024-10-22**

2.18. **Pastatas - Kioskas**
Unikalus daikto numeris: **1098-0005-4137**
Paskirties grupė: **Pagalbinių**
Daikto pagrindinė naudojimo paskirtis: **Pagalbinio ūkio**
Žymėjimas plane: **13K1/p**
Statybos pabaigos metai: **1981**
Baigtumo procentas: **100 %**
Sienos: **Plytos**
Aukštų skaičius: **1**
Tūris: **44 kub. m**
Užstatytas plotas: **20.00 kv. m**
Kadastro duomenų nustatymo data: **1998-05-19**

2.19. **Pastatas - Kioskas**
Unikalus daikto numeris: **1098-0005-4148**
Paskirties grupė: **Pagalbinių**
Daikto pagrindinė naudojimo paskirtis: **Pagalbinio ūkio**
Žymėjimas plane: **14K1/p**
Statybos pabaigos metai: **1981**
Baigtumo procentas: **100 %**
Sienos: **Plytos**
Aukštų skaičius: **1**
Tūris: **44 kub. m**
Užstatytas plotas: **20.00 kv. m**
Kadastro duomenų nustatymo data: **1998-05-19**

2.20. **Pastatas - Stoginė**
Unikalus daikto numeris: **1098-0005-4160**
Paskirties grupė: **Pagalbinių**
Daikto pagrindinė naudojimo paskirtis: **Pagalbinio ūkio**
Žymėjimas plane: **16I1/g**
Statybos pabaigos metai: **1981**
Baigtumo procentas: **100 %**
Sienos: **Metalas su karkasu**
Aukštų skaičius: **1**
Tūris: **0 kub. m**
Užstatytas plotas: **49.00 kv. m**
Kadastro duomenų nustatymo data: **1998-05-19**

2.21. **Inžineriniai tinklai - Šilumos tiekimo vamzdynas**
Aprašymas / pastabos: **Ilgis - 1084,30 m.**
Unikalus daikto numeris: **4400-1002-3788**
Inžinerinio statinio grupė: **Inžineriniai tinklai**
Inžinerinio statinio pogrupis (paskirtis): **Šilumos tinklų**
Statybos pradžios metai: **1980**
Statybos pabaigos metai: **2006**
Baigtumo procentas: **100 %**
Atkūrimo sąnaudos (statybos vertė): **77435 Eur**
Fizinio nusidėvėjimo procentas: **0 %**
Atkuriamoji vertė: **77435 Eur**
Atkūrimo sąnaudų (statybos vertės) ir atkuriamosios vertės nustatymo data: **2006-11-20**
Vidutinė rinkos vertė: **77435 Eur**
Vidutinės rinkos vertės nustatymo būdas: **Atkuriamoji vertė**
Vidutinės rinkos vertės nustatymo data: **2006-11-20**
Kadastro duomenų nustatymo data: **2006-11-20**

2.22. **Kiti inžineriniai statiniai - Aikštelė**
Unikalus daikto numeris: **4400-5097-1141**
Inžinerinio statinio grupė: **Kiti inžineriniai statiniai**
Inžinerinio statinio pogrupis (paskirtis): **Kitos paskirties**
Žymėjimas plane: **b1**
Statybos pradžios metai: **2015**

Statybos pabaigos metai: **2018**
Statinio kategorija: **II grupės nesudėtingasis**
Baigtumo procentas: **100 %**
Plotas: **448.16 kv. m**
Danga: **Betono trinkelės**
Atkūrimo sąnaudos (statybos vertė): **30900 Eur**
Atkuriamoji vertė: **30900 Eur**
Atkūrimo sąnaudų (statybos vertės) ir atkuriamosios vertės nustatymo data: **2018-10-09**
Vidutinė rinkos vertė: **30900 Eur**
Vidutinės rinkos vertės nustatymo būdas: **Atkuriamoji vertė**
Vidutinės rinkos vertės nustatymo data: **2018-10-09**
Kadastro duomenų nustatymo data: **2018-10-09**

2.23. **Kiti inžineriniai statiniai - Įvažiavimas prie deguonies talpyklų**
Unikalus daikto numeris: **4400-3985-9450**
Inžinerinio statinio grupė: **Kiti inžineriniai statiniai**
Inžinerinio statinio pogrupis (paskirtis): **Kitos paskirties**
Žymėjimas plane: **a34**
Statybos pradžios metai: **2015**
Statybos pabaigos metai: **2015**
Statinio kategorija: **II grupės nesudėtingasis**
Baigtumo procentas: **100 %**
Plotas: **1876.00 kv. m**
Medžiaga: **Asfaltas**
Atkūrimo sąnaudos (statybos vertė): **118000 Eur**
Fizinio nusidėvėjimo procentas: **0 %**
Atkuriamoji vertė: **118000 Eur**
Atkūrimo sąnaudų (statybos vertės) ir atkuriamosios vertės nustatymo data: **2015-10-14**
Vidutinė rinkos vertė: **118000 Eur**
Vidutinės rinkos vertės nustatymo būdas: **Atkuriamoji vertė**
Vidutinės rinkos vertės nustatymo data: **2015-10-14**
Kadastro duomenų nustatymo data: **2015-10-14**

2.24. **Kiti inžineriniai statiniai - Atraminė sienutė**
Aprašymas / pastabos: **Aukščiausia atraminės sienutės vieta - 1,65 m.**
Unikalus daikto numeris: **4400-5097-1152**
Inžinerinio statinio grupė: **Kiti inžineriniai statiniai**
Inžinerinio statinio pogrupis (paskirtis): **Kitos paskirties**
Žymėjimas plane: **a.s.1**
Statybos pradžios metai: **2015**
Statybos pabaigos metai: **2018**
Statinio kategorija: **II grupės nesudėtingasis**
Baigtumo procentas: **100 %**
Aukštis: **1.50 m**
Ilgis: **86.32 m**
Medžiaga: **Monolitinis betonas**
Atkūrimo sąnaudos (statybos vertė): **35300 Eur**
Atkuriamoji vertė: **35300 Eur**
Atkūrimo sąnaudų (statybos vertės) ir atkuriamosios vertės nustatymo data: **2018-10-09**
Vidutinė rinkos vertė: **35300 Eur**
Vidutinės rinkos vertės nustatymo būdas: **Atkuriamoji vertė**
Vidutinės rinkos vertės nustatymo data: **2018-10-09**
Kadastro duomenų nustatymo data: **2018-10-09**

2.25. **Kelias - Privažiuojamasis kelias**
Unikalus daikto numeris: **4400-5493-1034**
Inžinerinio statinio grupė: **Susisiekimo komunikacijų statiniai**
Inžinerinio statinio pogrupis (paskirtis): **Kelių**
Žymėjimas plane: **1-10**
Statybos pradžios metai: **2020**
Statybos pabaigos metai: **2020**
Statinio kategorija: **II grupės nesudėtingasis**
Baigtumo procentas: **100 %**
Ilgis: **0.037 km**
Danga: **Asfaltbetonis**
Kelio reikšmė: **Vietinės**
Kelio kategorija: **IIIv**
Eismo juostų skaičius: **Dvi**
Atkūrimo sąnaudos (statybos vertė): **10500 Eur**
Fizinio nusidėvėjimo procentas: **30 %**
Atkuriamoji vertė: **7350 Eur**
Atkūrimo sąnaudų (statybos vertės) ir atkuriamosios vertės nustatymo data: **2026-02-05**
Vidutinė rinkos vertė: **7340 Eur**
Vidutinės rinkos vertės nustatymo būdas: **Atkuriamoji vertė**
Vidutinės rinkos vertės nustatymo data: **2026-02-05**
Kadastro duomenų nustatymo data: **2020-07-27**

2.26. **Vandentiekio tinklai - Vandentiekio tinklai**
Aprašymas / pastabos: **Vamzdynai užstatytoje teritorijoje.**
Unikalus daikto numeris: **4400-5097-1130**
Inžinerinio statinio grupė: **Inžineriniai tinklai**
Inžinerinio statinio pogrupis (paskirtis): **Vandentiekio tinklų**
Žymėjimas plane: **V**
Statybos pradžios metai: **2015**
Statybos pabaigos metai: **2018**
Statinio kategorija: **II grupės nesudėtingasis**
Baigtumo procentas: **100 %**
Ilgis: **30.23 m**
Medžiaga: **Polietilenas**
Vandentiekio linijos reikšmė: **Įvadinė**
Atkūrimo sąnaudos (statybos vertė): **2040 Eur**
Atkuriamoji vertė: **2040 Eur**
Atkūrimo sąnaudų (statybos vertės) ir atkuriamosios vertės nustatymo data: **2018-11-09**
Vidutinė rinkos vertė: **2040 Eur**
Vidutinės rinkos vertės nustatymo būdas: **Atkuriamoji vertė**

Vidutinės rinkos vertės nustatymo data: **2018-11-09**
Kadastro duomenų nustatymo data: **2018-11-09**

2.27. **Nuotekų šalinimo tinklai - Buitinių nuotekų tinklai**
Aprašymas / pastabos: **Vamzdynai užstatytoje teritorijoje.**
Unikalus daikto numeris: **4400-5097-1120**
Inžinerinio statinio grupė: **Inžineriniai tinklai**
Inžinerinio statinio pogrupis (paskirtis): **Nuotekų šalinimo tinklų**
Žymėjimas plane: **F**
Statybos pradžios metai: **2015**
Statybos pabaigos metai: **2018**
Statinio kategorija: **I grupės nesudėtingasis**
Baigtumo procentas: **100 %**
Ilgis: **44.66 m**
Medžiaga: **Polivinilchloridas**
Nuotekų linijos reikšmė: **Išvadinė**
Nuotekų linijos rūšis: **Renkamoji**
Atkūrimo sąnaudos (statybos vertė): **4290 Eur**
Atkuriamoji vertė: **4290 Eur**
Atkūrimo sąnaudų (statybos vertės) ir atkuriamosios vertės nustatymo data: **2018-11-09**
Vidutinė rinkos vertė: **4290 Eur**
Vidutinės rinkos vertės nustatymo būdas: **Atkuriamoji vertė**
Vidutinės rinkos vertės nustatymo data: **2018-11-09**
Kadastro duomenų nustatymo data: **2018-11-09**

2.28. **Nuotekų šalinimo tinklai - Lietaus nuotekų tinklai**
Unikalus daikto numeris: **4400-5493-1067**
Inžinerinio statinio grupė: **Inžineriniai tinklai**
Inžinerinio statinio pogrupis (paskirtis): **Nuotekų šalinimo tinklų**
Žymėjimas plane: **L**
Statybos pradžios metai: **2020**
Statybos pabaigos metai: **2020**
Statinio kategorija: **II grupės nesudėtingasis**
Baigtumo procentas: **100 %**
Ilgis: **91.61 m**
Medžiaga: **Polivinilchloridas**
Nuotekų linijos reikšmė: **Skirstomoji (kvartalinė)**
Nuotekų linijos rūšis: **Renkamoji**
Atkūrimo sąnaudos (statybos vertė): **12300 Eur**
Fizinio nusidėvėjimo procentas: **7 %**
Atkuriamoji vertė: **11400 Eur**
Atkūrimo sąnaudų (statybos vertės) ir atkuriamosios vertės nustatymo data: **2022-08-09**
Vidutinė rinkos vertė: **11400 Eur**
Vidutinės rinkos vertės nustatymo būdas: **Atkuriamoji vertė**
Vidutinės rinkos vertės nustatymo data: **2022-08-09**
Kadastro duomenų nustatymo data: **2020-07-27**

2.29. Priklausinys: **Pastatas - Prižiūrėtojų namelis**
Priklausanti dalis: **1/1 priklauso pastatui Nr. 4400-2794-2663, aprašytam p. 2.11.**
Unikalus daikto numeris: **4400-3606-9522**
Paskirties grupė: **Pagalbinių**
Daikto pagrindinė naudojimo paskirtis: **Kitų pagalbinių**
Žymėjimas plane: **20H1/ž**
Statybos pradžios metai: **1998**
Statybos pabaigos metai: **1998**
Statinio kategorija: **I grupės nesudėtingasis**
Baigtumo procentas: **100 %**
Šildymas: **Vietinis centrinis šildymas**
Vandentiekis: **Nėra**
Nuotekų šalinimas: **Nėra**
Dujos: **Nėra**
Sienos: **Medis su karkasu**
Stogo danga: **Ruberoidas**
Aukštų skaičius: **1**
Bendras plotas: **4.24 kv. m**
Pagrindinis plotas: **4.24 kv. m**
Tūris: **15 kub. m**
Užstatytas plotas: **6.00 kv. m**
Koordinatė X: **6069207**
Koordinatė Y: **582367**
Atkūrimo sąnaudos (statybos vertė): **2220 Eur**
Fizinio nusidėvėjimo procentas: **0 %**
Atkuriamoji vertė: **2220 Eur**
Atkūrimo sąnaudų (statybos vertės) ir atkuriamosios vertės nustatymo data: **2015-03-04**
Vidutinė rinkos vertė: **1550 Eur**
Vidutinės rinkos vertės nustatymo būdas: **Atkuriamoji vertė**
Vidutinės rinkos vertės nustatymo data: **2015-03-04**
Kadastro duomenų nustatymo data: **2015-03-04**

2.30. Priklausinys: **Kiti inžineriniai statiniai - Aikštelė**
Priklausanti dalis: **1/1 priklauso pastatui Nr. 4400-1809-1235, aprašytam p. 2.10.**
Unikalus daikto numeris: **4400-2905-1460**
Inžinerinio statinio grupė: **Kiti inžineriniai statiniai**
Inžinerinio statinio pogrupis (paskirtis): **Kitos paskirties**
Žymėjimas plane: **a2**
Statybos pradžios metai: **2011**
Statybos pabaigos metai: **2011**
Statinio kategorija: **II grupės nesudėtingasis**
Baigtumo procentas: **100 %**
Plotas: **1989.00 kv. m**
Medžiaga: **Asfaltas**
Atkūrimo sąnaudos (statybos vertė): **131198 Eur**
Fizinio nusidėvėjimo procentas: **15 %**
Atkuriamoji vertė: **111504 Eur**
Atkūrimo sąnaudų (statybos vertės) ir atkuriamosios vertės nustatymo data: **2014-02-11**
Vidutinė rinkos vertė: **111504 Eur**

Vidutinės rinkos vertės nustatymo būdas: **Atkuriamoji vertė**
Vidutinės rinkos vertės nustatymo data: **2014-02-11**
Kadastro duomenų nustatymo data: **2014-02-11**

2.31.
Priklausinys: **Kiti inžineriniai statiniai - Aikštelė**
Priklausanti dalis: **1/1 priklauso pastatui Nr. 1098-0005-4059, aprašytam p. 2.4.**
Unikalus daikto numeris: **4400-2905-1805**
Inžinerinio statinio grupė: **Kiti inžineriniai statiniai**
Inžinerinio statinio pogrupis (paskirtis): **Kitos paskirties**
Žymėjimas plane: **a4**
Statybos pradžios metai: **1984**
Statybos pabaigos metai: **1984**
Statinio kategorija: **II grupės nesudėtingasis**
Baigtumo procentas: **100 %**
Plotas: **3240.00 kv. m**
Medžiaga: **Asfaltas**
Atkūrimo sąnaudos (statybos vertė): **226772 Eur**
Fizinio nusidėvėjimo procentas: **75 %**
Atkuriamoji vertė: **56766 Eur**
Atkūrimo sąnaudų (statybos vertės) ir atkuriamosios vertės nustatymo data: **2014-02-11**
Vidutinė rinkos vertė: **56766 Eur**
Vidutinės rinkos vertės nustatymo būdas: **Atkuriamoji vertė**
Vidutinės rinkos vertės nustatymo data: **2014-02-11**
Kadastro duomenų nustatymo data: **2014-02-11**

2.32.
Priklausinys: **Kiti inžineriniai statiniai - Aikštelė**
Priklausanti dalis: **1/1 priklauso pastatui Nr. 4400-2794-2663, aprašytam p. 2.11.**
Unikalus daikto numeris: **4400-2905-1727**
Inžinerinio statinio grupė: **Kiti inžineriniai statiniai**
Inžinerinio statinio pogrupis (paskirtis): **Kitos paskirties**
Žymėjimas plane: **a5**
Statybos pradžios metai: **2012**
Statybos pabaigos metai: **2013**
Statinio kategorija: **II grupės nesudėtingasis**
Baigtumo procentas: **100 %**
Plotas: **549.00 kv. m**
Medžiaga: **Asfaltas**
Atkūrimo sąnaudos (statybos vertė): **36203 Eur**
Fizinio nusidėvėjimo procentas: **5 %**
Atkuriamoji vertė: **34465 Eur**
Atkūrimo sąnaudų (statybos vertės) ir atkuriamosios vertės nustatymo data: **2014-02-11**
Vidutinė rinkos vertė: **34465 Eur**
Vidutinės rinkos vertės nustatymo būdas: **Atkuriamoji vertė**
Vidutinės rinkos vertės nustatymo data: **2014-02-11**
Kadastro duomenų nustatymo data: **2014-02-11**

2.33.
Priklausinys: **Kiti inžineriniai statiniai - Aikštelė**
Priklausanti dalis: **1/1 priklauso pastatui Nr. 4400-2794-2663, aprašytam p. 2.11.**
Unikalus daikto numeris: **4400-2905-1781**
Inžinerinio statinio grupė: **Kiti inžineriniai statiniai**
Inžinerinio statinio pogrupis (paskirtis): **Kitos paskirties**
Žymėjimas plane: **a6**
Statybos pradžios metai: **2012**
Statybos pabaigos metai: **2013**
Statinio kategorija: **II grupės nesudėtingasis**
Baigtumo procentas: **100 %**
Plotas: **600.00 kv. m**
Medžiaga: **Asfaltas**
Atkūrimo sąnaudos (statybos vertė): **39678 Eur**
Fizinio nusidėvėjimo procentas: **5 %**
Atkuriamoji vertė: **37651 Eur**
Atkūrimo sąnaudų (statybos vertės) ir atkuriamosios vertės nustatymo data: **2014-02-11**
Vidutinė rinkos vertė: **37651 Eur**
Vidutinės rinkos vertės nustatymo būdas: **Atkuriamoji vertė**
Vidutinės rinkos vertės nustatymo data: **2014-02-11**
Kadastro duomenų nustatymo data: **2014-02-11**

2.34.
Priklausinys: **Kiti inžineriniai statiniai - Aikštelė**
Priklausanti dalis: **1/1 priklauso pastatui Nr. 4400-1809-1235, aprašytam p. 2.10.**
Unikalus daikto numeris: **4400-2905-1670**
Inžinerinio statinio grupė: **Kiti inžineriniai statiniai**
Inžinerinio statinio pogrupis (paskirtis): **Kitos paskirties**
Žymėjimas plane: **a8**
Statybos pradžios metai: **2008**
Statybos pabaigos metai: **2011**
Statinio kategorija: **II grupės nesudėtingasis**
Baigtumo procentas: **100 %**
Plotas: **312.00 kv. m**
Medžiaga: **Betono trinkelės**
Atkūrimo sąnaudos (statybos vertė): **20679 Eur**
Fizinio nusidėvėjimo procentas: **15 %**
Atkuriamoji vertė: **17580 Eur**
Atkūrimo sąnaudų (statybos vertės) ir atkuriamosios vertės nustatymo data: **2014-02-11**
Vidutinė rinkos vertė: **17580 Eur**
Vidutinės rinkos vertės nustatymo būdas: **Atkuriamoji vertė**
Vidutinės rinkos vertės nustatymo data: **2014-02-11**
Kadastro duomenų nustatymo data: **2014-02-11**

2.35.
Priklausinys: **Kiti inžineriniai statiniai - Aikštelė**
Priklausanti dalis: **1/1 priklauso pastatui Nr. 1098-0005-4059, aprašytam p. 2.4.**
Unikalus daikto numeris: **4400-2905-1592**
Inžinerinio statinio grupė: **Kiti inžineriniai statiniai**
Inžinerinio statinio pogrupis (paskirtis): **Kitos paskirties**
Žymėjimas plane: **a11**
Statybos pradžios metai: **1984**
Statybos pabaigos metai: **1984**

Statinio kategorija: **II grupės nesudėtingasis**
Baigtumo procentas: **100 %**
Plotas: **202.00 kv. m**
Medžiaga: **Asfaltas**
Atkūrimo sąnaudos (statybos vertė): **13351 Eur**
Fizinio nusidėvėjimo procentas: **75 %**
Atkuriamoji vertė: **3331 Eur**
Atkūrimo sąnaudų (statybos vertės) ir atkuriamosios vertės nustatymo data: **2014-02-11**
Vidutinė rinkos vertė: **3331 Eur**
Vidutinės rinkos vertės nustatymo būdas: **Atkuriamoji vertė**
Vidutinės rinkos vertės nustatymo data: **2014-02-11**
Kadastro duomenų nustatymo data: **2014-02-11**

2.36.
Priklausinys: **Kiti inžineriniai statiniai - Aikštelė**
Priklausanti dalis: **1/1 priklauso pastatui Nr. 1098-0005-4059, aprašytam p. 2.4.**
Unikalus daikto numeris: **4400-2905-1638**
Inžinerinio statinio grupė: **Kiti inžineriniai statiniai**
Inžinerinio statinio pogrupis (paskirtis): **Kitos paskirties**
Žymėjimas plane: **a12**
Statybos pradžios metai: **1984**
Statybos pabaigos metai: **1984**
Statinio kategorija: **II grupės nesudėtingasis**
Baigtumo procentas: **100 %**
Plotas: **216.00 kv. m**
Medžiaga: **Asfaltas**
Atkūrimo sąnaudos (statybos vertė): **14249 Eur**
Fizinio nusidėvėjimo procentas: **75 %**
Atkuriamoji vertė: **3562 Eur**
Atkūrimo sąnaudų (statybos vertės) ir atkuriamosios vertės nustatymo data: **2014-02-11**
Vidutinė rinkos vertė: **3562 Eur**
Vidutinės rinkos vertės nustatymo būdas: **Atkuriamoji vertė**
Vidutinės rinkos vertės nustatymo data: **2014-02-11**
Kadastro duomenų nustatymo data: **2014-02-11**

2.37.
Priklausinys: **Kiti inžineriniai statiniai - Aikštelės, pėsčiųjų takai**
Priklausanti dalis: **1/1 priklauso pastatui Nr. 4400-1809-1235, aprašytam p. 2.10.**
Aprašymas / pastabos: **A13-a16, a19, a30, p7-p9, p12-p14.**
Unikalus daikto numeris: **4400-2905-1705**
Inžinerinio statinio grupė: **Kiti inžineriniai statiniai**
Inžinerinio statinio pogrupis (paskirtis): **Kitos paskirties**
Žymėjimas plane: **a13-p7**
Statybos pradžios metai: **1984**
Statybos pabaigos metai: **2013**
Statinio kategorija: **II grupės nesudėtingasis**
Baigtumo procentas: **100 %**
Plotas: **6499.00 kv. m**
Medžiaga: **Asfaltas**
Atkūrimo sąnaudos (statybos vertė): **408000 Eur**
Atkuriamoji vertė: **289000 Eur**
Atkūrimo sąnaudų (statybos vertės) ir atkuriamosios vertės nustatymo data: **2015-05-27**
Vidutinė rinkos vertė: **289000 Eur**
Vidutinės rinkos vertės nustatymo būdas: **Atkuriamoji vertė**
Vidutinės rinkos vertės nustatymo data: **2015-05-27**
Kadastro duomenų nustatymo data: **2015-05-27**

2.38.
Priklausinys: **Kiti inžineriniai statiniai - Aikštelė, pėsčiųjų takas**
Priklausanti dalis: **1/1 priklauso pastatui Nr. 4400-1809-1235, aprašytam p. 2.10.**
Aprašymas / pastabos: **A7 - 385 kv.m, p6 - 29 kv.m**
Unikalus daikto numeris: **4400-2905-1481**
Inžinerinio statinio grupė: **Kiti inžineriniai statiniai**
Inžinerinio statinio pogrupis (paskirtis): **Kitos paskirties**
Žymėjimas plane: **a7, p6**
Statybos pradžios metai: **2008**
Statybos pabaigos metai: **2011**
Statinio kategorija: **II grupės nesudėtingasis**
Baigtumo procentas: **100 %**
Medžiaga: **Betono trinkelės**
Atkūrimo sąnaudos (statybos vertė): **26703 Eur**
Fizinio nusidėvėjimo procentas: **15 %**
Atkuriamoji vertė: **22677 Eur**
Atkūrimo sąnaudų (statybos vertės) ir atkuriamosios vertės nustatymo data: **2014-02-11**
Vidutinė rinkos vertė: **22677 Eur**
Vidutinės rinkos vertės nustatymo būdas: **Atkuriamoji vertė**
Vidutinės rinkos vertės nustatymo data: **2014-02-11**
Kadastro duomenų nustatymo data: **2014-02-11**

2.39.
Priklausinys: **Kiti inžineriniai statiniai - Aikštelės, pėsčiųjų takai**
Priklausanti dalis: **1/1 priklauso pastatui Nr. 1098-0005-4015, aprašytam p. 2.12.**
Aprašymas / pastabos: **A17, a18, a20, a21, a31-a33, p10, p11, p15-p19, p39-p42, l1.**
Unikalus daikto numeris: **4400-3837-8251**
Inžinerinio statinio grupė: **Kiti inžineriniai statiniai**
Inžinerinio statinio pogrupis (paskirtis): **Kitos paskirties**
Žymėjimas plane: **a17-p10**
Statybos pradžios metai: **1984**
Statybos pabaigos metai: **2015**
Papr. remonto pradžios metai: **2011**
Papr. remonto pabaigos metai: **2011**
Statinio kategorija: **II grupės nesudėtingasis**
Baigtumo procentas: **100 %**
Plotas: **9728.00 kv. m**
Medžiaga: **Asfaltas**
Atkūrimo sąnaudos (statybos vertė): **588000 Eur**
Atkuriamoji vertė: **239000 Eur**
Atkūrimo sąnaudų (statybos vertės) ir atkuriamosios vertės nustatymo data: **2015-05-27**
Vidutinė rinkos vertė: **239000 Eur**

Vidutinės rinkos vertės nustatymo būdas: **Atkuriamoji vertė**
Vidutinės rinkos vertės nustatymo data: **2015-05-27**
Kadastro duomenų nustatymo data: **2015-05-27**

2.40.
Priklausinys: **Kiti inžineriniai statiniai - Aikštelės, pėsčiųjų takai**
Priklausanti dalis: **1/1 priklauso pastatui Nr. 1098-0005-4048, aprašytam p. 2.15.**
Aprašymas / pastabos: **A22-a29, p20, p23-p34, p37, p38, I2.**
Unikalus daikto numeris: **4400-3837-8240**
Inžinerinio statinio grupė: **Kiti inžineriniai statiniai**
Inžinerinio statinio pogrupis (paskirtis): **Kitos paskirties**
Žymėjimas plane: **a22-p20**
Statybos pradžios metai: **1984**
Statybos pabaigos metai: **1984**
Papr. remonto pradžios metai: **2011**
Papr. remonto pabaigos metai: **2011**
Statinio kategorija: **II grupės nesudėtingasis**
Baigtumo procentas: **100 %**
Plotas: **7229.00 kv. m**
Medžiaga: **Asfaltas**
Atkūrimo sąnaudos (statybos vertė): **368000 Eur**
Atkuriamoji vertė: **92100 Eur**
Atkūrimo sąnaudų (statybos vertės) ir atkuriamosios vertės nustatymo data: **2015-05-27**
Vidutinė rinkos vertė: **92100 Eur**
Vidutinės rinkos vertės nustatymo būdas: **Atkuriamoji vertė**
Vidutinės rinkos vertės nustatymo data: **2015-05-27**
Kadastro duomenų nustatymo data: **2015-05-27**

2.41.
Priklausinys: **Kiti inžineriniai statiniai - Aikštelė, pėsčiųjų takai**
Priklausanti dalis: **1/1 priklauso pastatui Nr. 1098-0005-4037, aprašytam p. 2.3.**
Aprašymas / pastabos: **A1 - 904 kv.m, p1 - 77 kv.m, p2 - 32 kv.m, p3 - 12 kv.m**
Unikalus daikto numeris: **4400-2905-1570**
Inžinerinio statinio grupė: **Kiti inžineriniai statiniai**
Inžinerinio statinio pogrupis (paskirtis): **Kitos paskirties**
Žymėjimas plane: **a1,p1-p3**
Statybos pradžios metai: **1984**
Statybos pabaigos metai: **2011**
Papr. remonto pradžios metai: **2011**
Papr. remonto pabaigos metai: **2011**
Statinio kategorija: **II grupės nesudėtingasis**
Baigtumo procentas: **100 %**
Atkūrimo sąnaudos (statybos vertė): **64585 Eur**
Fizinio nusidėvėjimo procentas: **70 %**
Atkuriamoji vertė: **18072 Eur**
Atkūrimo sąnaudų (statybos vertės) ir atkuriamosios vertės nustatymo data: **2014-02-11**
Vidutinė rinkos vertė: **18072 Eur**
Vidutinės rinkos vertės nustatymo būdas: **Atkuriamoji vertė**
Vidutinės rinkos vertės nustatymo data: **2014-02-11**
Kadastro duomenų nustatymo data: **2014-02-11**

2.42.
Priklausinys: **Kiti inžineriniai statiniai - Aikštelė, pėsčiųjų takai**
Priklausanti dalis: **1/1 priklauso pastatui Nr. 1098-0005-4015, aprašytam p. 2.12.**
Aprašymas / pastabos: **A3 - 1241 kv.m, p4 - 22 kv.m, p5 - 246 kv.m**
Unikalus daikto numeris: **4400-2905-1527**
Inžinerinio statinio grupė: **Kiti inžineriniai statiniai**
Inžinerinio statinio pogrupis (paskirtis): **Kitos paskirties**
Žymėjimas plane: **a3,p4,p5**
Statybos pradžios metai: **1984**
Statybos pabaigos metai: **1984**
Statinio kategorija: **II grupės nesudėtingasis**
Baigtumo procentas: **100 %**
Atkūrimo sąnaudos (statybos vertė): **92678 Eur**
Fizinio nusidėvėjimo procentas: **75 %**
Atkuriamoji vertė: **23170 Eur**
Atkūrimo sąnaudų (statybos vertės) ir atkuriamosios vertės nustatymo data: **2014-02-11**
Vidutinė rinkos vertė: **23170 Eur**
Vidutinės rinkos vertės nustatymo būdas: **Atkuriamoji vertė**
Vidutinės rinkos vertės nustatymo data: **2014-02-11**
Kadastro duomenų nustatymo data: **2014-02-11**

2.43.
Priklausinys: **Kiti inžineriniai statiniai - Aikštelė**
Priklausanti dalis: **1/1 priklauso pastatui Nr. 1098-0005-4059, aprašytam p. 2.4.**
Unikalus daikto numeris: **4400-2905-1650**
Inžinerinio statinio grupė: **Kiti inžineriniai statiniai**
Inžinerinio statinio pogrupis (paskirtis): **Kitos paskirties**
Žymėjimas plane: **a9,a9.1,a1**
Statybos pradžios metai: **1984**
Statybos pabaigos metai: **1984**
Papr. remonto pradžios metai: **2011**
Papr. remonto pabaigos metai: **2020**
Statinio kategorija: **II grupės nesudėtingasis**
Baigtumo procentas: **100 %**
Plotas: **1837.23 kv. m**
Medžiaga: **Asfaltas**
Atkūrimo sąnaudos (statybos vertė): **121351 Eur**
Fizinio nusidėvėjimo procentas: **75 %**
Atkuriamoji vertė: **30120 Eur**
Atkūrimo sąnaudų (statybos vertės) ir atkuriamosios vertės nustatymo data: **2014-02-11**
Vidutinė rinkos vertė: **30120 Eur**
Vidutinės rinkos vertės nustatymo būdas: **Atkuriamoji vertė**
Vidutinės rinkos vertės nustatymo data: **2014-02-11**
Kadastro duomenų nustatymo data: **2020-07-27**

3. Daikto priklausiniai iš kito registro: įrašų nėra

4. Nuosavybė:

4.1. **Nuosavybės teisė**

Savininkas: **LIETUVOS RESPUBLIKA, a.k. 111105555**
Daiktas: **pastatas Nr. 1098-0005-4048, aprašytas p. 2.15.**
Įregistravimo pagrindas: **1997-09-25 Perdavimo - priėmimo aktas**
1998-06-04 Steigėjo įsakymas Nr. 296
Įrašas galioja: **Nuo 2026-04-27**

4.2. **Nuosavybės teisė**
Savininkas: **LIETUVOS RESPUBLIKA, a.k. 111105555**
Daiktas: **pastatas Nr. 1098-0005-4037, aprašytas p. 2.3.**
Įregistravimo pagrindas: **1997-09-25 Perdavimo - priėmimo aktas**
1998-06-04 Steigėjo įsakymas Nr. 296
2011-09-29 Statybos užbaigimo aktas Nr. (23.34)SUA-1883
Įrašas galioja: **Nuo 2026-04-08**

4.3. **Nuosavybės teisė**
Savininkas: **LIETUVOS RESPUBLIKA, a.k. 111105555**
Daiktas: **pastatas Nr. 4400-1809-1235, aprašytas p. 2.10.**
Įregistravimo pagrindas: **2007-10-10 Lietuvos Respublikos Vyriausybės nutarimas Nr. 1082**
2008-02-21 Susitarimas Nr. (10.9-52-08)-T8-4
2012-10-03 Statybos užbaigimo aktas
Įrašas galioja: **Nuo 2026-02-23**

4.4. **Nuosavybės teisė**
Savininkas: **LIETUVOS RESPUBLIKA, a.k. 111105555**
Daiktas: **pastatas Nr. 1098-0005-4059, aprašytas p. 2.4.**
Įregistravimo pagrindas: **1997-09-25 Perdavimo - priėmimo aktas**
1998-06-04 Steigėjo įsakymas Nr. 296
2001-01-17 Statybos inspekcijos tarnybos pažyma Nr. 101-130
2008-01-09 Statinio pripažinimo tinkamu naudoti aktas Nr. /101/.11.4-3098
2010-02-25 Pripažinimo tinkamu naudoti aktas Nr. PTN-100-100225-00222
2015-09-16 Statybos užbaigimo aktas Nr. SUA-00-150916-00438
2023-12-29 Deklaracija apie statybos užbaigimą Nr. ARCCR-00-231229-13559
Įrašas galioja: **Nuo 2024-04-04**

4.5. **Nuosavybės teisė**
Savininkas: **LIETUVOS RESPUBLIKA, a.k. 111105555**
Daiktas: **pastatas Nr. 1098-0005-4060, aprašytas p. 2.5.**
Įregistravimo pagrindas: **1997-09-25 Perdavimo - priėmimo aktas**
1998-06-04 Steigėjo įsakymas Nr. 296
2007-06-04 Statinio pripažinimo tinkamu naudoti aktas Nr. (101)-11.4-1257
2023-10-18 Deklaracija apie statybos užbaigimą Nr. ACCR2-00-231018-10954
Įrašas galioja: **Nuo 2023-10-19**

4.6. **Nuosavybės teisė**
Savininkas: **LIETUVOS RESPUBLIKA, a.k. 111105555**
Daiktas: **kiti statiniai Nr. 4400-2905-1650, aprašyti p. 2.43.**
Įregistravimo pagrindas: **2015-02-27 Įsakymas Nr. T-4**
2022-02-23 Deklaracija apie statybos užbaigimą / paskirties pakeitimą Nr. ARCCR-100-220223-02773
Įrašas galioja: **Nuo 2022-02-26**

4.7. **Nuosavybės teisė**
Savininkas: **UAB "Santaros parkavimo paslaugos", a.k. 302833741**
Daiktas: **nuotekų šalinimo tinklai Nr. 4400-5493-1067, aprašyti p. 2.28.**
Įregistravimo pagrindas: **2021-10-25 Deklaracija apie statybos užbaigimą / paskirties pakeitimą Nr. SPP-S21-019**
Įrašas galioja: **Nuo 2021-12-14**

4.8. **Nuosavybės teisė**
Savininkas: **UAB "Santaros parkavimo paslaugos", a.k. 302833741**
Daiktas: **kelias Nr. 4400-5493-1034, aprašytas p. 2.25.**
Įregistravimo pagrindas: **2021-10-25 Deklaracija apie statybos užbaigimą / paskirties pakeitimą Nr. SPP-S21-020**
Įrašas galioja: **Nuo 2021-12-14**

4.9. **Nuosavybės teisė**
Savininkas: **Viešoji įstaiga Vilniaus universiteto ligoninė Santaros klinikos, a.k. 124364561**
Daiktas: **vandentiekio tinklai Nr. 4400-5097-1130, aprašyti p. 2.26.**
Įregistravimo pagrindas: **2019-04-23 Deklaracija apie statybos užbaigimą / paskirties pakeitimą Nr. 4**
Įrašas galioja: **Nuo 2019-08-07**

4.10. **Nuosavybės teisė**
Savininkas: **Viešoji įstaiga Vilniaus universiteto ligoninė Santaros klinikos, a.k. 124364561**
Daiktas: **nuotekų šalinimo tinklai Nr. 4400-5097-1120, aprašyti p. 2.27.**
Įregistravimo pagrindas: **2019-04-23 Deklaracija apie statybos užbaigimą / paskirties pakeitimą Nr. 3**
Įrašas galioja: **Nuo 2019-08-07**

4.11. **Nuosavybės teisė**
Savininkas: **Viešoji įstaiga Vilniaus universiteto ligoninė Santaros klinikos, a.k. 124364561**
Daiktas: **kiti statiniai Nr. 4400-5097-1152, aprašyti p. 2.24.**
Įregistravimo pagrindas: **2019-04-23 Deklaracija apie statybos užbaigimą / paskirties pakeitimą Nr. 2**
Įrašas galioja: **Nuo 2019-08-07**

4.12. **Nuosavybės teisė**
Savininkas: **Viešoji įstaiga Vilniaus universiteto ligoninė Santaros klinikos, a.k. 124364561**
Daiktas: **kiti statiniai Nr. 4400-5097-1141, aprašyti p. 2.22.**
Įregistravimo pagrindas: **2019-04-23 Deklaracija apie statybos užbaigimą / paskirties pakeitimą Nr. 1**
Įrašas galioja: **Nuo 2019-08-07**

4.13. **Nuosavybės teisė**
Savininkas: **Viešoji įstaiga Vilniaus universiteto ligoninė Santaros klinikos, a.k. 124364561**
Daiktas: **pastatas Nr. 4400-5097-1116, aprašytas p. 2.13.**
Įregistravimo pagrindas: **2018-11-26 Statybos užbaigimo aktas Nr. ACCA-100-181126-00407**
Įrašas galioja: **Nuo 2019-08-07**

4.14. **Nuosavybės teisė**
Savininkas: **LIETUVOS RESPUBLIKA, a.k. 111105555**
Daiktas: **pastatas Nr. 1098-0005-4026, aprašytas p. 2.14.**
Įregistravimo pagrindas: **1997-09-25 Perdavimo - priėmimo aktas**
1998-06-04 Steigėjo įsakymas Nr. 296
2007-01-31 Statinio pripažinimo tinkamu naudoti aktas Nr. /101/11.4 - 208
2011-09-27 Statybos užbaigimo aktas Nr. (23.34)SUA-1867
2015-12-14 Statybos užbaigimo aktas Nr. SUA-00-151214-00653
Įrašas galioja: **Nuo 2016-09-12**

4.15. **Nuosavybės teisė**

Savininkas: **LIETUVOS RESPUBLIKA, a.k. 111105555**
Daiktas: **kiti statiniai Nr. 4400-3837-8251, aprašyti p. 2.39.**
Įregistravimo pagrindas: **2016-05-13 Įsakymas Nr. T-14**
2016-06-02 Deklaracija apie statybos užbaigimą / paskirties pakeitimą Nr. 2
Įrašas galioja: **Nuo 2016-07-15**

4.16. **Nuosavybės teisė**
Savininkas: **LIETUVOS RESPUBLIKA, a.k. 111105555**
Daiktas: **kiti statiniai Nr. 4400-3837-8240, aprašyti p. 2.40.**
Įregistravimo pagrindas: **2016-05-13 Įsakymas Nr. T-14**
2016-06-02 Deklaracija apie statybos užbaigimą / paskirties pakeitimą Nr. 3
Įrašas galioja: **Nuo 2016-07-15**

4.17. **Nuosavybės teisė**
Savininkas: **LIETUVOS RESPUBLIKA, a.k. 111105555**
Daiktas: **kiti statiniai Nr. 4400-2905-1705, aprašyti p. 2.37.**
Įregistravimo pagrindas: **2016-05-13 Įsakymas Nr. T-14**
2016-06-02 Deklaracija apie statybos užbaigimą / paskirties pakeitimą Nr. 1
Įrašas galioja: **Nuo 2016-07-15**

4.18. **Nuosavybės teisė**
Savininkas: **LIETUVOS RESPUBLIKA, a.k. 111105555**
Daiktas: **kiti statiniai Nr. 4400-3985-9450, aprašyti p. 2.23.**
Įregistravimo pagrindas: **2015-11-17 Deklaracija apie statybos užbaigimą / paskirties pakeitimą Nr. 1**
Įrašas galioja: **Nuo 2016-02-04**

4.19. **Nuosavybės teisė**
Savininkas: **LIETUVOS RESPUBLIKA, a.k. 111105555**
Daiktas: **pastatas Nr. 4400-3606-9522, aprašytas p. 2.29.**
Įregistravimo pagrindas: **2015-03-19 Deklaracija apie statybos užbaigimą / paskirties pakeitimą Nr. 1**
Įrašas galioja: **Nuo 2015-04-01**

4.20. **Nuosavybės teisė**
Savininkas: **LIETUVOS RESPUBLIKA, a.k. 111105555**
Daiktas: **kiti statiniai Nr. 4400-2905-1727, aprašyti p. 2.32.**
kiti statiniai Nr. 4400-2905-1781, aprašyti p. 2.33.
Įregistravimo pagrindas: **2015-03-16 Deklaracija apie statybos užbaigimą / paskirties pakeitimą Nr. 2**
Įrašas galioja: **Nuo 2015-03-27**

4.21. **Nuosavybės teisė**
Savininkas: **LIETUVOS RESPUBLIKA, a.k. 111105555**
Daiktas: **kiti statiniai Nr. 4400-2905-1527, aprašyti p. 2.42.**
kiti statiniai Nr. 4400-2905-1570, aprašyti p. 2.41.
kiti statiniai Nr. 4400-2905-1592, aprašyti p. 2.35.
kiti statiniai Nr. 4400-2905-1638, aprašyti p. 2.36.
kiti statiniai Nr. 4400-2905-1805, aprašyti p. 2.31.
Įregistravimo pagrindas: **2015-02-27 Įsakymas Nr. T-4**
Įrašas galioja: **Nuo 2015-03-27**

4.22. **Nuosavybės teisė**
Savininkas: **LIETUVOS RESPUBLIKA, a.k. 111105555**
Daiktas: **kiti statiniai Nr. 4400-2905-1460, aprašyti p. 2.30.**
kiti statiniai Nr. 4400-2905-1481, aprašyti p. 2.38.
kiti statiniai Nr. 4400-2905-1670, aprašyti p. 2.34.
Įregistravimo pagrindas: **2014-03-16 Deklaracija apie statybos užbaigimą / paskirties pakeitimą Nr. 3**
Įrašas galioja: **Nuo 2015-03-27**

4.23. **Nuosavybės teisė**
Savininkas: **LIETUVOS RESPUBLIKA, a.k. 111105555**
Daiktas: **pastatas Nr. 4400-2794-2663, aprašytas p. 2.11.**
Įregistravimo pagrindas: **2013-12-04 Statybos užbaigimo aktas Nr. SUA-00-131204-00593**
Įrašas galioja: **Nuo 2014-02-20**

4.24. **Nuosavybės teisė**
Savininkas: **LIETUVOS RESPUBLIKA, a.k. 111105555**
Daiktas: **žemės sklypas Nr. 0101-0005-0087, aprašytas p. 2.1.**
Įregistravimo pagrindas: **1996-02-06 Apskrities viršininko įsakymas Nr. 141-01**
2008-04-10 Apskrities viršininko įsakymas Nr. 2.3-4098-(01)
Įrašas galioja: **Nuo 2008-05-23**

4.25. **Nuosavybės teisė**
Savininkas: **LIETUVOS RESPUBLIKA, a.k. 111105555**
Daiktas: **inžineriniai tinklai Nr. 4400-1002-3788, aprašyti p. 2.21.**
Įregistravimo pagrindas: **2007-06-27 Statinio pripažinimo tinkamu naudoti aktas**
Įrašas galioja: **Nuo 2007-07-18**

4.26. **Nuosavybės teisė**
Savininkas: **LIETUVOS RESPUBLIKA, a.k. 111105555**
Daiktas: **pastatas Nr. 1098-0005-4180, aprašytas p. 2.9.**
Įregistravimo pagrindas: **1997-09-25 Perdavimo - priėmimo aktas**
1998-06-04 Steigėjo įsakymas Nr. 296
2001-12-19 Statinio pripažinimo tinkamu naudoti aktas Nr. 1480
Įrašas galioja: **Nuo 2002-02-28**

4.27. **Nuosavybės teisė**
Savininkas: **LIETUVOS RESPUBLIKA, a.k. 111105555**
Daiktas: **pastatas Nr. 1098-0005-4160, aprašytas p. 2.20.**
Įregistravimo pagrindas: **1997-09-25 Perdavimo - priėmimo aktas**
1998-06-04 Steigėjo įsakymas Nr. 296
Įrašas galioja: **Nuo 1998-06-09**

4.28. **Nuosavybės teisė**
Savininkas: **LIETUVOS RESPUBLIKA, a.k. 111105555**
Daiktas: **pastatas Nr. 1098-0005-4148, aprašytas p. 2.19.**
Įregistravimo pagrindas: **1997-09-25 Perdavimo - priėmimo aktas**
1998-06-04 Steigėjo įsakymas Nr. 296
Įrašas galioja: **Nuo 1998-06-09**

4.29. **Nuosavybės teisė**
Savininkas: **LIETUVOS RESPUBLIKA, a.k. 111105555**
Daiktas: **pastatas Nr. 1098-0005-4137, aprašytas p. 2.18.**
Įregistravimo pagrindas: **1997-09-25 Perdavimo - priėmimo aktas**
1998-06-04 Steigėjo įsakymas Nr. 296
Įrašas galioja: **Nuo 1998-06-09**

4.30. **Nuosavybės teisė**
Savininkas: **LIETUVOS RESPUBLIKA, a.k. 111105555**
Daiktas: **pastatas Nr. 1098-0005-4126, aprašytas p. 2.8.**
Įregistravimo pagrindas: **1997-09-25 Perdavimo - priėmimo aktas**
1998-06-04 Steigėjo įsakymas Nr. 296
Įrašas galioja: **Nuo 1998-06-09**

4.31. **Nuosavybės teisė**
Savininkas: **LIETUVOS RESPUBLIKA, a.k. 111105555**
Daiktas: **pastatas Nr. 1098-0005-4104, aprašytas p. 2.7.**
Įregistravimo pagrindas: **1997-09-25 Perdavimo - priėmimo aktas**
1998-06-04 Steigėjo įsakymas Nr. 296
Įrašas galioja: **Nuo 1998-06-09**

4.32. **Nuosavybės teisė**
Savininkas: **LIETUVOS RESPUBLIKA, a.k. 111105555**
Daiktas: **pastatas Nr. 1098-0005-4080, aprašytas p. 2.2.**
Įregistravimo pagrindas: **1997-09-25 Perdavimo - priėmimo aktas**
1998-06-04 Steigėjo įsakymas Nr. 296
Įrašas galioja: **Nuo 1998-06-09**

4.33. **Nuosavybės teisė**
Savininkas: **LIETUVOS RESPUBLIKA, a.k. 111105555**
Daiktas: **pastatas Nr. 1098-0005-4072, aprašytas p. 2.6.**
Įregistravimo pagrindas: **1997-09-25 Perdavimo - priėmimo aktas**
1998-06-04 Steigėjo įsakymas Nr. 296
Įrašas galioja: **Nuo 1998-06-09**

5. Valstybės ir savivaldybių žemės patikėjimo teisė:

5.1. **Valstybinės žemės patikėjimo teisė**
Patikėtinis: **Vilniaus miesto savivaldybė, a.k. 111109233**
Daiktas: **žemės sklypas Nr. 0101-0005-0087, aprašytas p. 2.1.**
Įregistravimo pagrindas: **2024-01-10 Lietuvos Respublikos Vyriausybės nutarimas Nr. 32**
2024-01-25 Perdavimo - priėmimo aktas Nr. A54-170/24(2.14.1.36E-ŽEM)
Įrašas galioja: **Nuo 2024-01-31**

6. Kitos daiktinės teisės:

6.1. **Turto patikėjimo teisė**
Patikėtinis: **Viešoji įstaiga Vilniaus universiteto ligoninė Santaros klinikos, a.k. 124364561**
Daiktas: **pastatas Nr. 1098-0005-4048, aprašytas p. 2.15.**
Įregistravimo pagrindas: **2023-04-30 Turto patikėjimo sutartis Nr. TPS-4**
2026-04-02 Deklaracija apie statybos užbaigimą Nr. ARCCR-00-260402-02836
Įrašas galioja: **Nuo 2026-04-27**

6.2. **Turto patikėjimo teisė**
Patikėtinis: **Viešoji įstaiga Vilniaus universiteto ligoninė Santaros klinikos, a.k. 124364561**
Daiktas: **pastatas Nr. 1098-0005-4037, aprašytas p. 2.3.**
Įregistravimo pagrindas: **2023-04-30 Turto patikėjimo sutartis Nr. TPS-4**
2026-04-02 Deklaracija apie statybos užbaigimą Nr. ARCCR-00-260402-02833
Įrašas galioja: **Nuo 2026-04-08**

6.3. **Turto patikėjimo teisė**
Patikėtinis: **Viešoji įstaiga Vilniaus universiteto ligoninė Santaros klinikos, a.k. 124364561**
Daiktas: **pastatas Nr. 1098-0005-4026, aprašytas p. 2.14.**
Įregistravimo pagrindas: **2023-04-30 Turto patikėjimo sutartis Nr. TPS-4**
2025-12-18 Deklaracija apie statybos užbaigimą Nr. ARCCR-00-251218-11128
Įrašas galioja: **Nuo 2026-02-26**

6.4. **Turto patikėjimo teisė**
Patikėtinis: **Viešoji įstaiga Vilniaus universiteto ligoninė Santaros klinikos, a.k. 124364561**
Daiktas: **pastatas Nr. 4400-1809-1235, aprašytas p. 2.10.**
Įregistravimo pagrindas: **2023-04-30 Turto patikėjimo sutartis Nr. TPS-4**
2023-12-29 Deklaracija apie statybos užbaigimą Nr. ARCCR-00-231229-13559
2025-12-15 Deklaracija apie statybos užbaigimą Nr. ARCCR-00-251215-10984
Įrašas galioja: **Nuo 2026-02-23**

6.5. **Servitutas - teisė tiesti, aptarnauti, naudoti požemines, antžemines komunikacijas (tarnaujantis)**
Servituto unikalus Nr. **100-042-473**
Daiktas: **žemės sklypas Nr. 0101-0005-0087, aprašytas p. 2.1.**
Įregistravimo pagrindas: **2025-11-18 Servituto sutartis Nr. SK-12098**
Plotas: **51.00 kv. m**
Įrašas galioja: **Nuo 2025-11-19**

6.6. **Servitutas - teisė tiesti, aptarnauti, naudoti požemines, antžemines komunikacijas (tarnaujantis)**
Daiktas: **žemės sklypas Nr. 0101-0005-0087, aprašytas p. 2.1.**
Įregistravimo pagrindas: **2024-12-30 Servituto sutartis Nr. SK-11426**
Plotas: **479.00 kv. m**
Įrašas galioja: **Nuo 2024-12-30**

6.7. **Turto patikėjimo teisė**
Patikėtinis: **Viešoji įstaiga Vilniaus universiteto ligoninė Santaros klinikos, a.k. 124364561**
Daiktas: **pastatas Nr. 1098-0005-4060, aprašytas p. 2.5.**
pastatas Nr. 1098-0005-4072, aprašytas p. 2.6.
pastatas Nr. 1098-0005-4080, aprašytas p. 2.2.
pastatas Nr. 1098-0005-4104, aprašytas p. 2.7.
pastatas Nr. 1098-0005-4126, aprašytas p. 2.8.
pastatas Nr. 4400-1809-1235, aprašytas p. 2.10.
pastatas Nr. 4400-2794-2663, aprašytas p. 2.11.
pastatas Nr. 1098-0005-4137, aprašytas p. 2.18.
pastatas Nr. 1098-0005-4148, aprašytas p. 2.19.
pastatas Nr. 1098-0005-4160, aprašytas p. 2.20.
inžineriniai tinklai Nr. 4400-1002-3788, aprašyti p. 2.21.
kiti statiniai Nr. 4400-2905-1460, aprašyti p. 2.30.
kiti statiniai Nr. 4400-2905-1481, aprašyti p. 2.38.
kiti statiniai Nr. 4400-2905-1527, aprašyti p. 2.42.
kiti statiniai Nr. 4400-2905-1570, aprašyti p. 2.41.
kiti statiniai Nr. 4400-2905-1592, aprašyti p. 2.35.
kiti statiniai Nr. 4400-2905-1638, aprašyti p. 2.36.

kiti statiniai Nr. 4400-2905-1670, aprašyti p. 2.34.
kiti statiniai Nr. 4400-2905-1705, aprašyti p. 2.37.
kiti statiniai Nr. 4400-2905-1727, aprašyti p. 2.32.
kiti statiniai Nr. 4400-2905-1781, aprašyti p. 2.33.
kiti statiniai Nr. 4400-2905-1805, aprašyti p. 2.31.
kiti statiniai Nr. 4400-3837-8240, aprašyti p. 2.40.
kiti statiniai Nr. 4400-3837-8251, aprašyti p. 2.39.
kiti statiniai Nr. 4400-3985-9450, aprašyti p. 2.23.
Įregistravimo pagrindas: **2023-04-30 Turto patikėjimo sutartis Nr. TPS-4**
Įrašas galioja: **Nuo 2023-05-18**

6.8. **Hipoteka**
Daiktas: **kelias Nr. 4400-5493-1034, aprašytas p. 2.25.**
nuotekų šalinimo tinklai Nr. 4400-5493-1067, aprašyti p. 2.28.
Įregistravimo pagrindas: **2022-08-10 Sutartinė hipoteka Nr. DJ-4807**
2022-08-11 IDK Nr. 30000118254700
Įrašas galioja: **Nuo 2022-08-11**

6.9. **Turto patikėjimo teisė**
Patikėtinis: **Lietuvos Respublikos sveikatos apsaugos ministerija, a.k. 188603472**
Daiktas: **kiti statiniai Nr. 4400-2905-1650, aprašyti p. 2.43.**
Įregistravimo pagrindas: **2015-02-27 Įsakymas Nr. T-4**
2022-02-23 Deklaracija apie statybos užbaigimą / paskirties pakeitimą Nr. ARCCR-100-220223-02773
Įrašas galioja: **Nuo 2022-02-26**

6.10. **Turto patikėjimo teisė**
Patikėtinis: **Viešoji įstaiga Vilniaus universiteto ligoninė Santaros klinikos, a.k. 124364561**
Daiktas: **pastatas Nr. 4400-3606-9522, aprašytas p. 2.29.**
Įregistravimo pagrindas: **2015-03-19 Deklaracija apie statybos užbaigimą / paskirties pakeitimą Nr. 1**
Įrašas galioja: **Nuo 2015-04-01**

6.11. **Kiti servitutai (tarnaujantis)**
Daiktas: **žemės sklypas Nr. 0101-0005-0087, aprašytas p. 2.1.**
Įregistravimo pagrindas: **2008-04-10 Apskrities viršininko įsakymas Nr. 2.3-4098-(01)**
Plotas: **1447.00 kv. m**
Aprašymas: **Teise neatlygintinai eiti ir važiuoti transporto priemonėmis prie transformatorinės pastotės ją prižiūrintiems darbuotojams, sklypo dalyje plane pažymėtoje linijomis ir skaičiais 111, 112, 113, 114.**
Įrašas galioja: **Nuo 2008-05-23**

6.12. **Servitutas - teisė tiesti požemines, antžemines komunikacijas (tarnaujantis)**
Daiktas: **žemės sklypas Nr. 0101-0005-0087, aprašytas p. 2.1.**
Įregistravimo pagrindas: **2008-04-10 Apskrities viršininko įsakymas Nr. 2.3-4098-(01)**
Plotas: **3309.00 kv. m**
Aprašymas: **Žemės sklypo dalyje, plane pažymėtoje linijomis ir skaičiais 23, 27, 28, 29, 30, 31, 32, 33, 34, 17, 18, 35, 36, 37.**
Įrašas galioja: **Nuo 2008-05-23**

6.13. **Turto patikėjimo teisė**
Patikėtinis: **Viešoji įstaiga Vilniaus universiteto ligoninė Santaros klinikos, a.k. 124364561**
Daiktas: **pastatas Nr. 1098-0005-4180, aprašytas p. 2.9.**
Įregistravimo pagrindas: **1997-09-25 Perdavimo - priėmimo aktas**
1998-06-04 Steigėjo įsakymas Nr. 296
2001-12-19 Statinio pripažinimo tinkamu naudoti aktas Nr. 1480
Įrašas galioja: **Nuo 2002-02-28**

7. Juridiniai faktai:

7.1. **Sudaryta nuomos sutartis**
Nuomininkas: **UAB "[redacted]**
Daiktas: **pastatas Nr. 1098-0005-4060, aprašytas p. 2.5.**
Įregistravimo pagrindas: **2019-11-21 Nuomos sutartis Nr. NS-38 IT-19-76**
2022-11-08 Susitarimas pakeisti sutartį Nr. NS-8
2023-05-26 Susitarimas pakeisti sutartį
2023-11-20 Susitarimas pakeisti sutartį
2025-11-18 Susitarimas pakeisti sutartį Nr. 23-C-1669
Įrašas galioja: **Nuo 2025-11-21**
Terminas: **Nuo 2019-11-21 iki 2026-11-21**

7.2. **Sudaryta nuomos sutartis**
Nuomininkas: **UAB [redacted]**
Daiktas: **pastatas Nr. 1098-0005-4060, aprašytas p. 2.5.**
Įregistravimo pagrindas: **2025-09-25 Nuomos sutartis**
2025-09-29 Perdavimo - priėmimo aktas
Įrašas galioja: **Nuo 2025-10-07**
Terminas: **Nuo 2025-09-29 iki 2030-09-29**

7.3. **Sudaryta nuomos sutartis**
Nuomininkas: **UAB "[redacted]**
Daiktas: **pastatas Nr. 1098-0005-4048, aprašytas p. 2.15.**
Įregistravimo pagrindas: **2022-09-05 Nuomos sutartis Nr. NS-5**
2022-09-08 Perdavimo - priėmimo aktas Nr. 81-5
2023-05-19 Susitarimas pakeisti sutartį Nr. 23-C-1626
Plotas: **2.00 kv. m**
Įrašas galioja: **Nuo 2023-06-19**
Terminas: **Nuo 2022-09-08 iki 2024-09-07**

7.4. **Sudaryta nuomos sutartis**
Nuomininkas: **UAB "[redacted]**
Daiktas: **pastatas Nr. 1098-0005-4037, aprašytas p. 2.3.**
Įregistravimo pagrindas: **2022-09-05 Nuomos sutartis Nr. NS-5**
2022-09-08 Perdavimo - priėmimo aktas Nr. 81-5
2023-05-19 Susitarimas pakeisti sutartį Nr. 23-C-1626
Plotas: **1.00 kv. m**
Įrašas galioja: **Nuo 2023-06-19**
Terminas: **Nuo 2022-09-08 iki 2024-09-07**

7.5. **Sudaryta nuomos sutartis**
Nuomininkas: **UAB "[redacted]**
Daiktas: **pastatas Nr. 4400-1809-1235, aprašytas p. 2.10.**
Įregistravimo pagrindas: **2022-09-05 Nuomos sutartis Nr. NS-5**
2022-09-08 Perdavimo - priėmimo aktas Nr. 81-5

2023-05-19 Susitarimas pakeisti sutartį Nr. 23-C-1626
Plotas: **1.00 kv. m**
Įrašas galioja: **Nuo 2023-06-19**
Terminas: **Nuo 2022-09-08 iki 2024-09-07**

7.6. **Sudaryta nuomos sutartis**
Nuomininkas: **UAB "** [redacted]
Daiktas: **pastatas Nr. 1098-0005-4060, aprašytas p. 2.5.**
Įregistravimo pagrindas: **2022-09-05 Nuomos sutartis Nr. NS-5**
2022-09-08 Perdavimo - priėmimo aktas Nr. 81-5
2023-05-19 Susitarimas pakeisti sutartį Nr. 23-C-1626
Plotas: **1.00 kv. m**
Įrašas galioja: **Nuo 2023-06-19**
Terminas: **Nuo 2022-09-08 iki 2024-09-07**

7.7. **Sudar ta nuomos sutartis**
Nuomininkas: [redacted]
Daiktas: **pastatas Nr. 1098-0005-4048, aprašytas p. 2.15.**
Įregistravimo pagrindas: **2017-08-25 Nuomos sutartis Nr. NS-23**
2017-08-25 Perdavimo - priėmimo aktas Nr. 81-23
2018-08-23 Susitarimas pakeisti sutartį Nr. NS-20
2018-09-18 Susitarimas pakeisti sutartį Nr. NS-23
2023-05-24 Susitarimas pakeisti sutartį Nr. 23-C-1670
Plotas: **12.00 kv. m**
Įrašas galioja: **Nuo 2023-06-19**
Terminas: **Iki 2023-08-25**

7.8. **Sudar ta nuomos sutartis**
Nuomininkas: [redacted]
Daiktas: **pas a as r. - - , apra y as p. 2.10.**
Įregistravimo pagrindas: **2017-05-02 Nuomos sutartis Nr. NS-8**
2017-05-02 Perdavimo - priėmimo aktas Nr. 81-9
2020-04-08 Susitarimas pakeisti sutartį Nr. NS-11
2023-05-25 Susitarimas Nr. 32-C-1713
Plotas: **1.50 kv. m**
Įrašas galioja: **Nuo 2023-06-19**
Terminas: **Nuo 2017-05-02 iki 2025-05-02**

7.9. **Sudar ta nuomos sutartis**
Nuomininkas: [redacted]
Daiktas: **pastatas Nr. 1098-0005-4048, aprašytas p. 2.15.**
Įregistravimo pagrindas: **2017-05-22 Nuomos sutartis Nr. NS-12**
2017-05-22 Perdavimo - priėmimo aktas Nr. 81-13
2020-05-05 Susitarimas Nr. NS-14
2020-06-15 Susitarimas pakeisti sutartį Nr. NS-20
2023-06-08 Susitarimas pakeisti sutartį Nr. 23-C-1849
Plotas: **3.00 kv. m**
Įrašas galioja: **Nuo 2023-06-19**
Terminas: **Iki 2025-05-22**

7.10. **Sudar ta nuomos sutartis**
Nuomininkas: [redacted]
Daiktas: **. - - , s p. 2.3.**
Įregistravimo pagrindas: **2017-05-22 Nuomos sutartis Nr. NS-12**
2017-05-22 Perdavimo - priėmimo aktas Nr. 81-13
2020-05-05 Susitarimas Nr. NS-14
2020-06-15 Susitarimas pakeisti sutartį Nr. NS-20
2023-06-08 Susitarimas pakeisti sutartį Nr. 23-C-1849
Plotas: **2.00 kv. m**
Įrašas galioja: **Nuo 2023-06-19**
Terminas: **Iki 2025-05-22**

7.11. **Sudar ta nuomos sutartis**
Nuomininkas: [redacted]
Daiktas: **pas a as r. - - , apra y as p. 2.14.**
Įregistravimo pagrindas: **2017-05-22 Nuomos sutartis Nr. NS-12**
2017-05-22 Perdavimo - priėmimo aktas Nr. 81-13
2020-05-05 Susitarimas Nr. NS-14
2020-06-15 Susitarimas pakeisti sutartį Nr. NS-20
2023-06-08 Susitarimas pakeisti sutartį Nr. 23-C-1849
Plotas: **2.00 kv. m**
Įrašas galioja: **Nuo 2023-06-19**
Terminas: **Iki 2025-05-22**

7.12.
Nuomininkas [redacted]
Daiktas: **pas a as r. - - , apra y as p. 2.10.**
Įregistravimo pagrindas: **2017-05-22 Nuomos sutartis Nr. NS-12**
2017-05-22 Perdavimo - priėmimo aktas Nr. 81-13
2020-05-05 Susitarimas Nr. NS-14
2020-06-15 Susitarimas pakeisti sutartį Nr. NS-20
2023-06-08 Susitarimas pakeisti sutartį Nr. 23-C-1849
Plotas: **4.00 kv. m**
Įrašas galioja: **Nuo 2023-06-19**
Terminas: **Iki 2025-05-22**

7.13.
Nuomininka [redacted]
Daiktas: **pas a as r. - - , apra y as p. 2.4.**
Įregistravimo pagrindas: **2017-05-22 Nuomos sutartis Nr. NS-12**
2017-05-22 Perdavimo - priėmimo aktas Nr. 81-13
2020-05-05 Susitarimas Nr. NS-14
2020-06-15 Susitarimas pakeisti sutartį Nr. NS-20
2023-06-08 Susitarimas pakeisti sutartį Nr. 23-C-1849
Plotas: **1.00 kv. m**
Įrašas galioja: **Nuo 2023-06-19**
Terminas: **Iki 2025-05-22**

7.14. **Sudar ta nuomos sutartis**
Nuomininkas: [redacted]
Daiktas: **pastatas Nr. 1098-0005-4060, aprašytas p. 2.5.**

Įregistravimo pagrindas: **2020-10-12 Nuomos sutartis Nr. NS-36**
2021-07-07 Susitarimas pakeisti sutartį Nr. NS-9
2021-11-09 Susitarimas pakeisti sutartį Nr. NS-13
Plotas: **717.91 kv. m**
Įrašas galioja: **Nuo 2021-12-06**
Terminas: **Nuo 2020-09-16 iki 2022-03-16**

7.15. **Sudar_ta nuomos sutartis**
Nuomininkas: **UAB "[redacted]**
Daiktas: **žemės sklypas Nr. 0101-0005-0087, aprašytas p. 2.1.**
Įregistravimo pagrindas: **2019-10-10 Valstybinės žemės sklypo nuomos sutartis Nr. 49SŽN-367-(14.49.57.)**
2021-08-11 Susitarimas Nr. 49SŽN-183-(14.49.57)
Plotas: **2096.00 kv. m**
Aprašymas: **Terminas - iki 2017-07-27 Koncesijos sutarties Nr. S-78 pabaigos arba iki to laiko, kai turtas taptų reikalingas VšĮ Vilniaus universiteto ligoninės Santaros klinikų plėtrai.**
Įrašas galioja: **Nuo 2021-08-18**

7.16. **Sudar_ta nuomos sutartis**
Nuomininkas: **UAB "[redacted]**
Daiktas: **kiti statiniai Nr. 4400-2905-1650, aprašyti p. 2.43.**
Įregistravimo pagrindas: **2017-07-27 Nuomos sutartis Nr. NS-20**
2019-11-11 Perdavimo - priėmimo aktas Nr. 81-17
2019-11-11 Susitarimas pakeisti sutartį Nr. NS-36
Plotas: **1837.00 kv. m**
Aprašymas: **Terminas - iki Koncesijos sutarties pabaigos arba iki to laiko, kai turtas taptų reikalingas VšĮ Vilniaus universiteto ligoninės Santaros klinikų plėtrai**
Įrašas galioja: **Nuo 2019-11-29**

7.17. **Sudaryta panaudos sutartis**
Panaudos gavėjas: **Viešoji įstaiga Vilniaus universiteto ligoninė Santaros klinikos, a.k. 124364561**
Daiktas: **žemės sklypas Nr. 0101-0005-0087, aprašytas p. 2.1.**
Įregistravimo pagrindas: **1996-02-06 Panaudos sutartis Nr. 2 K01/96-9418**
2007-07-31 Susitarimas Nr. K01/2007-911
2008-05-30 Susitarimas Nr. K01/2008-626
2019-10-10 Susitarimas pakeisti sutartį Nr. 49SUN-42-(14.49.58.)
Plotas: **16.3909 ha**
Įrašas galioja: **Nuo 2019-10-21**
Terminas: **Nuo 1996-02-12 iki 2095-02-06**

7.18. **Sudar_ta_anaudos sutartis**
Panaudos gavėjas: [redacted]
Daiktas: **pastatas Nr. 1098-0005-4060, aprašytas p. 2.5.**
Įregistravimo pagrindas: **2019-02-28 Perdavimo - priėmimo aktas Nr. 80-28/NTA-5**
2019-02-28 Panaudos sutartis Nr. PS-27/NTS-7
Plotas: **113.77 kv. m**
Aprašymas: **Panaudos davėjas perduoda daiktą panaudos gavėjui (vieniems) metams.**
Įrašas galioja: **Nuo 2019-03-13**

7.19. **Sudar_ta_anaudos sutartis**
Panaudos gavėjas: [redacted]
Daiktas: **pastatas Nr. 1098-0005-4060, aprašytas p. 2.5.**
Įregistravimo pagrindas: **2014-07-11 Perdavimo - priėmimo aktas Nr. 80-37/F4-16**
2014-07-11 Panaudos sutartis Nr. PS-49/F4-15
Plotas: **202.54 kv. m**
Aprašymas: **Terminas - 10 metų**
Įrašas galioja: **Nuo 2014-08-20**

7.20. **Sudar_ta nuomos sutartis**
Nuomininkas: [redacted]
Daiktas: **žemės sklypas Nr. 0101-0005-0087, aprašytas p. 2.1.**
Įregistravimo pagrindas: **2007-07-30 Valstybinės žemės sklypo nuomos sutartis Nr. N01/2007-894**
Plotas: **0.0202 ha**
Įrašas galioja: **Nuo 2007-08-06**
Terminas: **Nuo 2007-07-30 iki 2080-07-29**

8. Žymos:

8.1. **Teritorija, kurioje taikomos SŽNS, neįregistruota Nekilnojamojo turto registre: vandens tiekimo ir nuotekų, paviršinių nuotekų tvarkymo infrastruktūros apsaugos zonos (III skyrius, dešimtasis skirsnis)**
Daiktas: **žemės sklypas Nr. 0101-0005-0087, aprašytas p. 2.1.**
Įregistravimo pagrindas: **2019-06-06 Lietuvos Respublikos specialiųjų žemės naudojimo sąlygų įstatymas Nr. XIII-2166**
2019-12-19 Lietuvos Respublikos žemės ūkio ministro įsakymas Nr. 3D-711
2021-07-28 Nekilnojamojo daikto kadastro duomenų byla
Plotas: **41525.00 kv. m**
Įrašas galioja: **Nuo 2023-01-01**

8.2. **Teritorija, kurioje taikomos SŽNS, neįregistruota Nekilnojamojo turto registre: skirstomųjų dujotiekių apsaugos zonos (III skyrius, šeštasis skirsnis)**
Daiktas: **žemės sklypas Nr. 0101-0005-0087, aprašytas p. 2.1.**
Įregistravimo pagrindas: **2019-06-06 Lietuvos Respublikos specialiųjų žemės naudojimo sąlygų įstatymas Nr. XIII-2166**
2019-12-19 Lietuvos Respublikos žemės ūkio ministro įsakymas Nr. 3D-711
2021-07-28 Nekilnojamojo daikto kadastro duomenų byla
Plotas: **2798.00 kv. m**
Įrašas galioja: **Nuo 2023-01-01**

8.3. **Teritorija, kurioje taikomos SŽNS, neįregistruota Nekilnojamojo turto registre: šilumos perdavimo tinklų apsaugos zonos (III skyrius, dvyliktasis skirsnis)**
Daiktas: **žemės sklypas Nr. 0101-0005-0087, aprašytas p. 2.1.**
Įregistravimo pagrindas: **2019-06-06 Lietuvos Respublikos specialiųjų žemės naudojimo sąlygų įstatymas Nr. XIII-2166**
2019-12-19 Lietuvos Respublikos žemės ūkio ministro įsakymas Nr. 3D-711
2021-07-28 Nekilnojamojo daikto kadastro duomenų byla
Plotas: **21742.00 kv. m**
Įrašas galioja: **Nuo 2023-01-01**

8.4. **Teritorija, kurioje taikomos SŽNS, neįregistruota Nekilnojamojo turto registre: elektros tinklų apsaugos zonos (III skyrius, ketvirtasis skirsnis)**
Daiktas: **žemės sklypas Nr. 0101-0005-0087, aprašytas p. 2.1.**

Įregistravimo pagrindas: **2019-06-06 Lietuvos Respublikos specialiųjų žemės naudojimo sąlygų įstatymas Nr. XIII-2166**
2019-12-19 Lietuvos Respublikos žemės ūkio ministro įsakymas Nr. 3D-711
2021-07-28 Nekilnojamojo daikto kadastro duomenų byla
Plotas: **10906.00 kv. m**
Įrašas galioja: **Nuo 2023-01-01**

8.5. **Teritorija, kurioje taikomos SŽNS, neįregistruota Nekilnojamojo turto registre: elektroninių ryšių tinklų elektroninių ryšių infrastruktūros apsaugos zonos (III skyrius, vienuoliktasis skirsnis)**
Daiktas: **žemės sklypas Nr. 0101-0005-0087, aprašytas p. 2.1.**
Įregistravimo pagrindas: **2019-06-06 Lietuvos Respublikos specialiųjų žemės naudojimo sąlygų įstatymas Nr. XIII-2166**
2019-12-19 Lietuvos Respublikos žemės ūkio ministro įsakymas Nr. 3D-711
2021-07-28 Nekilnojamojo daikto kadastro duomenų byla
Plotas: **1907.00 kv. m**
Įrašas galioja: **Nuo 2023-01-01**

9. Teritorijos, kuriose taikomos SŽNS, įrašytos į NTK kadastro duomenų byloje įrašytų duomenų pagrindu: įrašų nėra

10. Daikto registravimas ir kadastro žymos:

10.1. **Išduotas pastato (jo dalies) energinio naudingumo sertifikatas (kadastro žyma)**
Daiktas: **pastatas Nr. 1098-0005-4060, aprašytas p. 2.5.**
Įregistravimo pagrindas: **2026-08-28 Pranešimas apie energinio naudingumo sertifikato išdavimą Nr. GD-0046-02914/0**
Įrašas galioja: **Nuo 2026-08-31**
Terminas: **Nuo 2026-08-28 iki 2036-08-28**

10.2. **Kadastro duomenų tikslinimas (daikto registravimas)**
Daiktas: **pastatas Nr. 1098-0005-4048, aprašytas p. 2.15.**
Įregistravimo pagrindas: **2025-03-04 Nekilnojamojo daikto kadastro duomenų byla**
2026-04-02 Deklaracija apie statybos užbaigimą Nr. ARCCR-00-260402-02836
Įrašas galioja: **Nuo 2026-04-27**

10.3. **Kadastrinius matavimus atliko (kadastro žyma)**
GEDIMINAS ŠPIKLYS
Daiktas: **pastatas Nr. 1098-0005-4048, aprašytas p. 2.15.**
Įregistravimo pagrindas: **2009-02-10 Kvalifikacijos pažymėjimas Nr. 2M-M-849**
2025-03-04 Nekilnojamojo daikto kadastro duomenų byla
Įrašas galioja: **Nuo 2026-04-27**

10.4. **Kadastro duomenų tikslinimas (daikto registravimas)**
Daiktas: **pastatas Nr. 1098-0005-4037, aprašytas p. 2.3.**
Įregistravimo pagrindas: **2025-03-03 Nekilnojamojo daikto kadastro duomenų byla**
2026-04-02 Deklaracija apie statybos užbaigimą Nr. ARCCR-00-260402-02833
Įrašas galioja: **Nuo 2026-04-08**

10.5. **Kadastrinius matavimus atliko (kadastro žyma)**
GEDIMINAS ŠPIKLYS
Daiktas: **pastatas Nr. 1098-0005-4037, aprašytas p. 2.3.**
Įregistravimo pagrindas: **2009-02-10 Kvalifikacijos pažymėjimas Nr. 2M-M-849**
2025-03-03 Nekilnojamojo daikto kadastro duomenų byla
Įrašas galioja: **Nuo 2026-04-08**

10.6. **Parengta deklaracija apie statybos užbaigimą (kadastro žyma)**
Daiktas: **pastatas Nr. 1098-0005-4026, aprašytas p. 2.14.**
Įregistravimo pagrindas: **2026-04-02 Informacinės sistemos "Infostatyba" pranešimas Nr. ARCCR-00-260402-02834**
Aprašymas: **Paprastasis remontas**
Įrašas galioja: **Nuo 2026-04-03**

10.7. **Kadastro duomenų tikslinimas (daikto registravimas)**
Daiktas: **pastatas Nr. 4400-1809-1235, aprašytas p. 2.10.**
Įregistravimo pagrindas: **2025-03-21 Nekilnojamojo daikto kadastro duomenų byla**
2025-12-15 Deklaracija apie statybos užbaigimą Nr. ARCCR-00-251215-10984
Įrašas galioja: **Nuo 2026-02-20**

10.8. **Kadastrinius matavimus atliko (kadastro žyma)**
SYLVESTER BARANOVIČ
Daiktas: **pastatas Nr. 4400-1809-1235, aprašytas p. 2.10.**
Įregistravimo pagrindas: **2022-04-28 Kvalifikacijos pažymėjimas Nr. 2M-M-2852**
2025-03-21 Nekilnojamojo daikto kadastro duomenų byla
Įrašas galioja: **Nuo 2026-02-20**

10.9. **Kadastro duomenų tikslinimas (daikto registravimas)**
Daiktas: **pastatas Nr. 1098-0005-4026, aprašytas p. 2.14.**
Įregistravimo pagrindas: **2025-02-27 Nekilnojamojo daikto kadastro duomenų byla**
2025-12-18 Deklaracija apie statybos užbaigimą Nr. ARCCR-00-251218-11128
Įrašas galioja: **Nuo 2026-02-20**

10.10. **Kadastrinius matavimus atliko (kadastro žyma)**
GEDIMINAS ŠPIKLYS
Daiktas: **pastatas Nr. 1098-0005-4026, aprašytas p. 2.14.**
Įregistravimo pagrindas: **2009-02-10 Kvalifikacijos pažymėjimas Nr. 2M-M-849**
2025-02-27 Nekilnojamojo daikto kadastro duomenų byla
Įrašas galioja: **Nuo 2026-02-20**

10.11. **Išduotas pastato (jo dalies) energinio naudingumo sertifikatas (kadastro žyma)**
Daiktas: **pastatas Nr. 4400-2794-2663, aprašytas p. 2.11.**
Įregistravimo pagrindas: **2025-10-01 Pranešimas apie energinio naudingumo sertifikato išdavimą Nr. GD-0046-02670/0**
Įrašas galioja: **Nuo 2025-10-02**
Terminas: **Nuo 2025-09-30 iki 2035-09-30**

10.12. **Išduotas pastato (jo dalies) energinio naudingumo sertifikatas (kadastro žyma)**
Daiktas: **pastatas Nr. 4400-1809-1235, aprašytas p. 2.10.**
Įregistravimo pagrindas: **2025-10-01 Pranešimas apie energinio naudingumo sertifikato išdavimą Nr. GD-0046-02671/0**
Įrašas galioja: **Nuo 2025-10-02**
Terminas: **Nuo 2025-09-30 iki 2035-09-30**

10.13. **Išduotas pastato (jo dalies) energinio naudingumo sertifikatas (kadastro žyma)**
Daiktas: **pastatas Nr. 1098-0005-4048, aprašytas p. 2.15.**

Įregistravimo pagrindas: **2025-09-05 Pranešimas apie energinio naudingumo sertifikato išdavimą Nr. GD-0046-02650/0**
Įrašas galioja: **Nuo 2025-09-05**
Terminas: **Nuo 2025-08-28 iki 2035-08-28**

10.14. **Išduotas pastato (jo dalies) energinio naudingumo sertifikatas (kadastro žyma)**
Daiktas: **pastatas Nr. 1098-0005-4059, aprašytas p. 2.4.**
Įregistravimo pagrindas: **2025-09-05 Pranešimas apie energinio naudingumo sertifikato išdavimą Nr. GD-0046-02651/0**
Įrašas galioja: **Nuo 2025-09-05**
Terminas: **Nuo 2025-08-28 iki 2035-08-28**

10.15. **Užregistruotas pranešimas apie statybos pradžią (kadastro žyma)**
Daiktas: **pastatas Nr. 4400-6537-3622, aprašytas p. 2.17.**
Įregistravimo pagrindas: **2025-08-11 Informacinės sistemos "Infostatyba" pranešimas Nr. ANN2-00-250811-02940**
Įrašas galioja: **Nuo 2025-08-11**

10.16. **Išduotas pastato (jo dalies) energinio naudingumo sertifikatas (kadastro žyma)**
Daiktas: **pastatas Nr. 1098-0005-4015, aprašytas p. 2.12.**
Įregistravimo pagrindas: **2025-08-01 Pranešimas apie energinio naudingumo sertifikato išdavimą Nr. GD-0046-02636/0**
Įrašas galioja: **Nuo 2025-08-04**
Terminas: **Nuo 2025-07-31 iki 2035-07-31**

10.17. **Išduotas pastato (jo dalies) energinio naudingumo sertifikatas (kadastro žyma)**
Daiktas: **pastatas Nr. 1098-0005-4026, aprašytas p. 2.14.**
Įregistravimo pagrindas: **2025-07-29 Pranešimas apie energinio naudingumo sertifikato išdavimą Nr. GD-0046-02634/0**
Įrašas galioja: **Nuo 2025-07-30**
Terminas: **Nuo 2025-07-29 iki 2035-07-29**

10.18. **Išduotas pastato (jo dalies) energinio naudingumo sertifikatas (kadastro žyma)**
Daiktas: **pastatas Nr. 1098-0005-4037, aprašytas p. 2.3.**
Įregistravimo pagrindas: **2025-07-23 Pranešimas apie energinio naudingumo sertifikato išdavimą Nr. GD-0046-02630/0**
Įrašas galioja: **Nuo 2025-07-24**
Terminas: **Nuo 2025-07-22 iki 2035-07-22**

10.19. **Užregistruotas pranešimas apie statybos pradžią (kadastro žyma)**
Daiktas: **kiti statiniai Nr. 4400-3837-8251, aprašyti p. 2.39.**
Įregistravimo pagrindas: **2024-12-12 Informacinės sistemos "Infostatyba" pranešimas Nr. ANN2-00-241212-00403**
Įrašas galioja: **Nuo 2024-12-13**

10.20. **Užregistruotas pranešimas apie statybos pradžią (kadastro žyma)**
Daiktas: **pastatas Nr. 4400-6537-3622, aprašytas p. 2.17.**
Įregistravimo pagrindas: **2024-12-12 Informacinės sistemos "Infostatyba" pranešimas Nr. ANN2-00-241212-00403**
Įrašas galioja: **Nuo 2024-12-13**

10.21. **Užregistruotas pranešimas apie statybos pradžią (kadastro žyma)**
Daiktas: **kiti statiniai Nr. 4400-2905-1527, aprašyti p. 2.42.**
Įregistravimo pagrindas: **2024-12-12 Informacinės sistemos "Infostatyba" pranešimas Nr. ANN2-00-241212-00403**
Įrašas galioja: **Nuo 2024-12-12**

10.22. **Užregistruotas pranešimas apie statybos pradžią (kadastro žyma)**
Daiktas: **kiti statiniai Nr. 4400-3837-8240, aprašyti p. 2.40.**
Įregistravimo pagrindas: **2024-12-12 Informacinės sistemos "Infostatyba" pranešimas Nr. ANN2-00-241212-00403**
Įrašas galioja: **Nuo 2024-12-12**

10.23. **Užregistruotas pranešimas apie statybos pradžią (kadastro žyma)**
Daiktas: **pastatas Nr. 1098-0005-4060, aprašytas p. 2.5.**
Įregistravimo pagrindas: **2024-11-20 Informacinės sistemos "Infostatyba" pranešimas Nr. ANN2-00-241120-00145**
Įrašas galioja: **Nuo 2024-11-21**

10.24. **Išduotas statybą leidžiantis dokumentas (kadastro žyma)**
Daiktas: **kiti statiniai Nr. 4400-2905-1527, aprašyti p. 2.42.**
Įregistravimo pagrindas: **2024-10-22 Informacinės sistemos "Infostatyba" pranešimas Nr. LSNS-01-241022-00642**
Aprašymas: **Rekonstravimas**
Įrašas galioja: **Nuo 2024-10-22**

10.25. **Išduotas statybą leidžiantis dokumentas (kadastro žyma)**
Daiktas: **kiti statiniai Nr. 4400-3837-8251, aprašyti p. 2.39.**
Įregistravimo pagrindas: **2024-10-22 Informacinės sistemos "Infostatyba" pranešimas Nr. LSNS-01-241022-00642**
Aprašymas: **Rekonstravimas**
Įrašas galioja: **Nuo 2024-10-22**

10.26. **Išduotas statybą leidžiantis dokumentas (kadastro žyma)**
Daiktas: **pastatas Nr. 4400-6537-3622, aprašytas p. 2.17.**
Įregistravimo pagrindas: **2024-10-22 Informacinės sistemos "Infostatyba" pranešimas Nr. LSNS-01-241022-00642**
Aprašymas: **Nauja statyba**
Įrašas galioja: **Nuo 2024-10-22**

10.27. **Išduotas statybą leidžiantis dokumentas (kadastro žyma)**
Daiktas: **kiti statiniai Nr. 4400-3837-8240, aprašyti p. 2.40.**
Įregistravimo pagrindas: **2024-10-22 Informacinės sistemos "Infostatyba" pranešimas Nr. LSNS-01-241022-00642**
Aprašymas: **Rekonstravimas**
Įrašas galioja: **Nuo 2024-10-22**

10.28. **Išduotas statybą leidžiantis dokumentas (kadastro žyma)**
Daiktas: **kiti statiniai Nr. 4400-2905-1570, aprašyti p. 2.41.**
Įregistravimo pagrindas: **2024-10-17 Informacinės sistemos "Infostatyba" pranešimas Nr. LRS-01-241017-00136**
Aprašymas: **Rekonstravimas**
Įrašas galioja: **Nuo 2024-10-18**

10.29. **Išduotas statybą leidžiantis dokumentas (kadastro žyma)**
Daiktas: **kiti statiniai Nr. 4400-2905-1460, aprašyti p. 2.30.**
Įregistravimo pagrindas: **2024-10-17 Informacinės sistemos "Infostatyba" pranešimas Nr. LRS-01-241017-00136**
Aprašymas: **Rekonstravimas**
Įrašas galioja: **Nuo 2024-10-18**

10.30. **Išduotas statybą leidžiantis dokumentas (kadastro žyma)**
Daiktas: **inžineriniai tinklai Nr. 4400-1002-3788, aprašyti p. 2.21.**
Įregistravimo pagrindas: **2024-10-17 Informacinės sistemos "Infostatyba" pranešimas Nr. LRS-01-241017-00136**
Aprašymas: **Rekonstravimas**
Įrašas galioja: **Nuo 2024-10-17**

10.31. **Išduotas statybą leidžiantis dokumentas (kadastro žyma)**

Daiktas: **kiti statiniai Nr. 4400-3837-8251, aprašyti p. 2.39.**
Įregistravimo pagrindas: **2024-10-17 Informacinės sistemos "Infostatyba" pranešimas Nr. LRS-01-241017-00136**
Aprašymas: **Rekonstravimas**
Įrašas galioja: **Nuo 2024-10-17**

10.32. **Išduotas statybą leidžiantis dokumentas (kadastro žyma)**
Daiktas: **pastatas Nr. 1098-0005-4060, aprašytas p. 2.5.**
Įregistravimo pagrindas: **2024-10-17 Informacinės sistemos "Infostatyba" pranešimas Nr. LRS-01-241017-00136**
Aprašymas: **Rekonstravimas**
Įrašas galioja: **Nuo 2024-10-17**

10.33. **Kadastrinius matavimus atliko (kadastro žyma)**
GRAŽINA ČEPIENĖ
Daiktas: **pastatas Nr. 1098-0005-4059, aprašytas p. 2.4.**
Įregistravimo pagrindas: **2011-06-16 Kvalifikacijos pažymėjimas Nr. 2M-M-1458**
2023-12-21 Nekilnojamojo daikto kadastro duomenų byla
Įrašas galioja: **Nuo 2024-04-04**

10.34. **Kapitalinis remontas (daikto registravimas)**
Daiktas: **pastatas Nr. 1098-0005-4059, aprašytas p. 2.4.**
Įregistravimo pagrindas: **2023-12-21 Nekilnojamojo daikto kadastro duomenų byla**
2023-12-29 Deklaracija apie statybos užbaigimą Nr. ARCCR-00-231229-13559
Įrašas galioja: **Nuo 2024-04-04**

10.35. **Kapitalinis remontas (daikto registravimas)**
Daiktas: **pastatas Nr. 1098-0005-4060, aprašytas p. 2.5.**
Įregistravimo pagrindas: **2023-03-10 Nekilnojamojo daikto kadastro duomenų byla**
2023-10-18 Deklaracija apie statybos užbaigimą Nr. ACCR2-00-231018-10954
Įrašas galioja: **Nuo 2023-10-19**

10.36. [redacted] **atliko (kadastro žyma)**
Daiktas: **pastatas Nr. 1098-0005-4060, aprašytas p. 2.5.**
Įregistravimo pagrindas: **2016-06-29 Kvalifikacijos pažymėjimas Nr. 2M-M-2436**
2023-03-10 Nekilnojamojo daikto kadastro duomenų byla
Įrašas galioja: **Nuo 2023-10-19**

10.37. **Kadastro duomenų tikslinimas (daikto registravimas)**
Daiktas: **žemės sklypas Nr. 0101-0005-0087, aprašytas p. 2.1.**
Įregistravimo pagrindas: **2023-04-03 Nekilnojamojo daikto kadastro duomenų byla**
Įrašas galioja: **Nuo 2023-05-29**

10.38. **K rini m vim s atliko (kadastro žyma)** [redacted]
Daiktas: **žemės sklypas Nr. 0101-0005-0087, aprašytas p. 2.1.**
Įregistravimo pagrindas: **2009-02-10 Kvalifikacijos pažymėjimas Nr. 2M-M-849**
2023-04-03 Nekilnojamojo daikto kadastro duomenų byla
Įrašas galioja: **Nuo 2023-05-29**

10.39. [redacted] **us atliko (kadastro žyma)**
Daiktas: **s a n a r. - 905-1650, aprašyti p. 2.43.**
Įregistravimo pagrindas: **2009-02-10 Kvalifikacijos pažymėjimas Nr. 2M-M-849**
2020-07-27 Nekilnojamojo daikto kadastro duomenų byla
Įrašas galioja: **Nuo 2022-02-24**

10.40. **Kadastro duomenų tikslinimas (daikto registravimas)**
Daiktas: **kiti statiniai Nr. 4400-2905-1650, aprašyti p. 2.43.**
Įregistravimo pagrindas: **2020-07-27 Nekilnojamojo daikto kadastro duomenų byla**
2022-02-23 Deklaracija apie statybos užbaigimą / paskirties pakeitimą
Nr. ARCCR-100-220223-02773
Įrašas galioja: **Nuo 2022-02-24**

10.41. **Parengta deklaracija apie statybos užbaigimą (kadastro žyma)**
Daiktas: **kelias Nr. 4400-5493-1034, aprašytas p. 2.25.**
Įregistravimo pagrindas: **2022-01-14 Informacinės sistemos "Infostatyba" pranešimas Nr. ARCCR-100-220114-00667**
Aprašymas: **Nauja statyba**
Įrašas galioja: **Nuo 2022-01-18**

10.42. **Parengta deklaracija apie statybos užbaigimą (kadastro žyma)**
Daiktas: **nuotekų šalinimo tinklai Nr. 4400-5493-1067, aprašyti p. 2.28.**
Įregistravimo pagrindas: **2022-01-14 Informacinės sistemos "Infostatyba" pranešimas Nr. ARCCR-100-220114-00667**
Aprašymas: **Nauja statyba**
Įrašas galioja: **Nuo 2022-01-18**

10.43. **Suformuotas naujas (daikto registravimas)**
Daiktas: **kelias Nr. 4400-5493-1034, aprašytas p. 2.25.**
Įregistravimo pagrindas: **2020-07-27 Nekilnojamojo daikto kadastro duomenų byla**
2021-10-25 Deklaracija apie statybos užbaigimą / paskirties pakeitimą Nr. SPP-S21-020
Įrašas galioja: **Nuo 2021-12-10**

10.44. [redacted] **us atliko (kadastro žyma)**
Daiktas: **kelias Nr. 4400-5493-1034, aprašytas p. 2.25.**
nuotekų šalinimo tinklai Nr. 4400-5493-1067, aprašyti p. 2.28.
Įregistravimo pagrindas: **2009-02-10 Kvalifikacijos pažymėjimas Nr. 2M-M-849**
2020-07-27 Nekilnojamojo daikto kadastro duomenų byla
Įrašas galioja: **Nuo 2021-12-10**

10.45. **Suformuotas naujas (daikto registravimas)**
Daiktas: **nuotekų šalinimo tinklai Nr. 4400-5493-1067, aprašyti p. 2.28.**
Įregistravimo pagrindas: **2020-07-27 Nekilnojamojo daikto kadastro duomenų byla**
2021-10-25 Deklaracija apie statybos užbaigimą / paskirties pakeitimą Nr. SPP-S21-019
Įrašas galioja: **Nuo 2021-12-10**

10.46. **Suformuotas naujas (daikto registravimas)**
Daiktas: **vandentiekio tinklai Nr. 4400-5097-1130, aprašyti p. 2.26.**
Įregistravimo pagrindas: **2018-11-09 Nekilnojamojo daikto kadastro duomenų byla**
2019-04-23 Deklaracija apie statybos užbaigimą / paskirties pakeitimą Nr. 4
Įrašas galioja: **Nuo 2019-08-02**

10.47. **Kadastrinius matavimus atliko (kadastro žyma)** [redacted]
Daiktas: **vandentiekio tinklai Nr. 4400-5097-1130, aprašyti p. 2.26.**
nuotekų šalinimo tinklai Nr. 4400-5097-1120, aprašyti p. 2.27.

Įregistravimo pagrindas: **2009-02-10 Kvalifikacijos pažymėjimas Nr. 2M-M-849**
2018-11-09 Nekilnojamojo daikto kadastro duomenų byla
Įrašas galioja: **Nuo 2019-08-02**

10.48. **Suformuotas naujas (daikto registravimas)**
Daiktas: **nuotekų šalinimo tinklai Nr. 4400-5097-1120, aprašyti p. 2.27.**
Įregistravimo pagrindas: **2018-11-09 Nekilnojamojo daikto kadastro duomenų byla**
2019-04-23 Deklaracija apie statybos užbaigimą / paskirties pakeitimą Nr. 3
Įrašas galioja: **Nuo 2019-08-02**

10.49. **Suformuotas naujas (daikto registravimas)**
Daiktas: **kiti statiniai Nr. 4400-5097-1152, aprašyti p. 2.24.**
Įregistravimo pagrindas: **2018-10-09 Nekilnojamojo daikto kadastro duomenų byla**
2019-04-23 Deklaracija apie statybos užbaigimą / paskirties pakeitimą Nr. 2
Įrašas galioja: **Nuo 2019-08-02**

10.50. **Suformuotas naujas (daikto registravimas)**
Daiktas: **kiti statiniai Nr. 4400-5097-1141, aprašyti p. 2.22.**
Įregistravimo pagrindas: **2018-10-09 Nekilnojamojo daikto kadastro duomenų byla**
2019-04-23 Deklaracija apie statybos užbaigimą / paskirties pakeitimą Nr. 1
Įrašas galioja: **Nuo 2019-08-02**

10.51. **[redacted] us atliko (kadastro žyma)**
Daiktas: **pas a as r. - -1116, aprašytas p. 2.13.**
kiti statiniai Nr. 4400-5097-1141, aprašyti p. 2.22.
kiti statiniai Nr. 4400-5097-1152, aprašyti p. 2.24.
Įregistravimo pagrindas: **2009-02-10 Kvalifikacijos pažymėjimas Nr. 2M-M-849**
2018-10-09 Nekilnojamojo daikto kadastro duomenų byla
Įrašas galioja: **Nuo 2019-08-02**

10.52. **Suformuotas naujas (daikto registravimas)**
Daiktas: **pastatas Nr. 4400-5097-1116, aprašytas p. 2.13.**
Įregistravimo pagrindas: **2018-10-09 Nekilnojamojo daikto kadastro duomenų byla**
2018-11-26 Statybos užbaigimo aktas Nr. ACCA-100-181126-00407
Įrašas galioja: **Nuo 2019-08-02**

10.53. **Išduotas statybą leidžiantis dokumentas (kadastro žyma)**
Daiktas: **pastatas Nr. 1098-0005-4059, aprašytas p. 2.4.**
Įregistravimo pagrindas: **2019-03-28 Informacinės sistemos "Infostatyba" pranešimas Nr. LSNS-01-190328-00284**
Aprašymas: **Rekonstravimas**
Įrašas galioja: **Nuo 2019-03-28**

10.54. **Kapitalinis remontas (daikto registravimas)**
Daiktas: **pastatas Nr. 1098-0005-4080, aprašytas p. 2.2.**
Įregistravimo pagrindas: **2018-04-04 Nekilnojamojo daikto kadastro duomenų byla**
2018-05-02 Deklaracija apie statybos užbaigimą / paskirties pakeitimą
Nr. ACCR-60-180502-01121
Įrašas galioja: **Nuo 2018-06-13**

10.55. **[redacted] atliko (kadastro žyma)**
Daiktas: **pastatas Nr. 1098-0005-4080, aprašytas p. 2.2.**
Įregistravimo pagrindas: **2008-06-19 Kvalifikacijos pažymėjimas Nr. 2M-M-329**
2018-04-04 Nekilnojamojo daikto kadastro duomenų byla
Įrašas galioja: **Nuo 2018-06-13**

10.56. **Kadastrinius matavimus atliko (kadastro žyma)**
[redacted]
Daiktas: **kiti statiniai Nr. 4400-2905-1705, aprašyti p. 2.37.**
kiti statiniai Nr. 4400-3837-8240, aprašyti p. 2.40.
kiti statiniai Nr. 4400-3837-8251, aprašyti p. 2.39.
Įregistravimo pagrindas: **2015-05-27 Nekilnojamojo daikto kadastro duomenų byla**
Kvalifikacijos pažymėjimas Nr. 2M-M-1519
Įrašas galioja: **Nuo 2016-07-14**

10.57. **Suformuotas naujas (daikto registravimas)**
Daiktas: **kiti statiniai Nr. 4400-3837-8240, aprašyti p. 2.40.**
Įregistravimo pagrindas: **2015-05-27 Nekilnojamojo daikto kadastro duomenų byla**
2016-05-13 Įsakymas Nr. T-14
2016-06-02 Deklaracija apie statybos užbaigimą / paskirties pakeitimą Nr. 3
Įrašas galioja: **Nuo 2016-07-14**

10.58. **Suformuotas naujas (daikto registravimas)**
Daiktas: **kiti statiniai Nr. 4400-3837-8251, aprašyti p. 2.39.**
Įregistravimo pagrindas: **2015-05-27 Nekilnojamojo daikto kadastro duomenų byla**
2016-05-13 Įsakymas Nr. T-14
2016-06-02 Deklaracija apie statybos užbaigimą / paskirties pakeitimą Nr. 2
Įrašas galioja: **Nuo 2016-07-14**

10.59. **Suformuotas naujas (daikto registravimas)**
Daiktas: **kiti statiniai Nr. 4400-2905-1705, aprašyti p. 2.37.**
Įregistravimo pagrindas: **2015-05-27 Nekilnojamojo daikto kadastro duomenų byla**
2016-05-13 Įsakymas Nr. T-14
2016-06-02 Deklaracija apie statybos užbaigimą / paskirties pakeitimą Nr. 1
Įrašas galioja: **Nuo 2016-07-14**

10.60. **Kadastrinius matavimus atliko (kadastro žyma)**
Valstybės įmonės Registrų centro Vilniaus filialas, a.k. 124208338
Daiktas: **kiti statiniai Nr. 4400-3985-9450, aprašyti p. 2.23.**
Įregistravimo pagrindas: **2015-11-17 Deklaracija apie statybos užbaigimą / paskirties pakeitimą Nr. 1**
Kvalifikacijos pažymėjimas Nr. 2M-M-1198
Įrašas galioja: **Nuo 2016-02-02**

10.61. **Suformuotas naujas (daikto registravimas)**
Daiktas: **kiti statiniai Nr. 4400-3985-9450, aprašyti p. 2.23.**
Įregistravimo pagrindas: **2015-10-14 Nekilnojamojo daikto kadastro duomenų byla**
2015-11-17 Deklaracija apie statybos užbaigimą / paskirties pakeitimą Nr. 1
Įrašas galioja: **Nuo 2016-02-02**

10.62. **Suformuotas naujas (daikto registravimas)**
Daiktas: **pastatas Nr. 4400-3606-9522, aprašytas p. 2.29.**
Įregistravimo pagrindas: **2015-03-04 Nekilnojamojo daikto kadastro duomenų byla**
2015-03-19 Deklaracija apie statybos užbaigimą / paskirties pakeitimą Nr. 1
Įrašas galioja: **Nuo 2015-03-31**

10.63. **Kadastrinius matavimus atliko (kadastro žyma)**
Valstybės įmonės Registrų centro Vilniaus filialas, a.k. 124208338
Daiktas: **pastatas Nr. 4400-3606-9522, aprašytas p. 2.29.**
Įregistravimo pagrindas: **2015-03-04 Nekilnojamojo daikto kadastro duomenų byla**
Kvalifikacijos pažymėjimas Nr. 2M-M-257
Įrašas galioja: **Nuo 2015-03-31**

10.64. **Suformuotas naujas (daikto registravimas)**
Daiktas: **kiti statiniai Nr. 4400-2905-1527, aprašyti p. 2.42.**
kiti statiniai Nr. 4400-2905-1570, aprašyti p. 2.41.
kiti statiniai Nr. 4400-2905-1592, aprašyti p. 2.35.
kiti statiniai Nr. 4400-2905-1638, aprašyti p. 2.36.
kiti statiniai Nr. 4400-2905-1650, aprašyti p. 2.43.
kiti statiniai Nr. 4400-2905-1805, aprašyti p. 2.31.
Įregistravimo pagrindas: **2014-02-11 Nekilnojamojo daikto kadastro duomenų byla**
2015-02-27 Įsakymas Nr. T-4
Įrašas galioja: **Nuo 2015-03-25**

10.65. **Suformuotas naujas (daikto registravimas)**
Daiktas: **kiti statiniai Nr. 4400-2905-1460, aprašyti p. 2.30.**
kiti statiniai Nr. 4400-2905-1481, aprašyti p. 2.38.
kiti statiniai Nr. 4400-2905-1670, aprašyti p. 2.34.
Įregistravimo pagrindas: **2014-02-11 Nekilnojamojo daikto kadastro duomenų byla**
2014-03-16 Deklaracija apie statybos užbaigimą / paskirties pakeitimą Nr. 3
Įrašas galioja: **Nuo 2015-03-24**

10.66. **Suformuotas naujas (daikto registravimas)**
Daiktas: **kiti statiniai Nr. 4400-2905-1727, aprašyti p. 2.32.**
kiti statiniai Nr. 4400-2905-1781, aprašyti p. 2.33.
Įregistravimo pagrindas: **2014-02-11 Nekilnojamojo daikto kadastro duomenų byla**
2015-03-16 Deklaracija apie statybos užbaigimą / paskirties pakeitimą Nr. 2
Įrašas galioja: **Nuo 2015-03-24**

10.67. **Kadastrinius matavimus atliko (kadastro žyma)**
Valstybės įmonės Registrų centro Vilniaus filialas, a.k. 124208338
Daiktas: **kiti statiniai Nr. 4400-2905-1460, aprašyti p. 2.30.**
kiti statiniai Nr. 4400-2905-1481, aprašyti p. 2.38.
kiti statiniai Nr. 4400-2905-1527, aprašyti p. 2.42.
kiti statiniai Nr. 4400-2905-1570, aprašyti p. 2.41.
kiti statiniai Nr. 4400-2905-1592, aprašyti p. 2.35.
kiti statiniai Nr. 4400-2905-1638, aprašyti p. 2.36.
kiti statiniai Nr. 4400-2905-1670, aprašyti p. 2.34.
kiti statiniai Nr. 4400-2905-1727, aprašyti p. 2.32.
kiti statiniai Nr. 4400-2905-1781, aprašyti p. 2.33.
kiti statiniai Nr. 4400-2905-1805, aprašyti p. 2.31.
Įregistravimo pagrindas: **2014-02-11 Nekilnojamojo daikto kadastro duomenų byla**
Kvalifikacijos pažymėjimas Nr. 2M-M-1519
Įrašas galioja: **Nuo 2015-03-24**

10.68. **Rekonstrukcija (daikto registravimas)**
Daiktas: **pastatas Nr. 1098-0005-4015, aprašytas p. 2.12.**
Įregistravimo pagrindas: **2014-04-10 Nekilnojamojo daikto kadastro duomenų byla**
2015-02-09 Statybos užbaigimo aktas Nr. SUA-00-150209-00070
Aprašymas: **Pastato kadastro duomenys patikslinti pakeitus patalpos (unikalus Nr. 1098-0005-4015:0002) kadastro duomenis.**
Įrašas galioja: **Nuo 2015-02-10**

10.69. **Kadastrinius matavimus atliko kadastro žyma)**
UAB "[redacted]
Daiktas: **pastatas Nr. 4400-2794-2663, aprašytas p. 2.11.**
Įregistravimo pagrindas: **2013-11-04 Nekilnojamojo daikto kadastro duomenų byla**
Kvalifikacijos pažymėjimas Nr. 2M-M-1843
Įrašas galioja: **Nuo 2014-02-17**

10.70. **Suformuotas naujas (daikto registravimas)**
Daiktas: **pastatas Nr. 4400-2794-2663, aprašytas p. 2.11.**
Įregistravimo pagrindas: **2013-11-04 Nekilnojamojo daikto kadastro duomenų byla**
2013-12-04 Statybos užbaigimo aktas Nr. SUA-00-131204-00593
Įrašas galioja: **Nuo 2014-02-17**

10.71. **Išduotas statybą leidžiantis dokumentas (kadastro žyma)**
Leidimą išdavė: **Vilniaus miesto savivaldybės administracija, a.k. 188710061**
Daiktas: **pastatas Nr. 4400-2530-0701, aprašytas p. 2.16.**
Įregistravimo pagrindas: **2012-06-07 Leidimas statyti naują (-us) statinį (-ius), rekonstruoti statinį (-ius), atnaujinti (modernizuoti) pastatą (-us) Nr. 448/12-0963**
Įrašas galioja: **Nuo 2012-12-27**

10.72. **Suformuotas naujas (daikto registravimas)**
Daiktas: **pastatas Nr. 4400-1809-1235, aprašytas p. 2.10.**
Įregistravimo pagrindas: **2011-04-18 Nekilnojamojo daikto kadastro duomenų byla**
2012-10-03 Statybos užbaigimo aktas
Įrašas galioja: **Nuo 2012-10-15**

10.73. **Rekonstrukcija (daikto registravimas)**
Daiktas: **pastatas Nr. 1098-0005-4037, aprašytas p. 2.3.**
Įregistravimo pagrindas: **2011-09-19 Nekilnojamojo daikto kadastro duomenų byla**
2011-09-29 Statybos užbaigimo aktas Nr. (23.34)SUA-1883
Įrašas galioja: **Nuo 2012-04-23**

10.74. **Kadastrinius matavimus atliko (kadastro žyma)**
Valstybės įmonė Registrų centras, a.k. 124110246
Daiktas: **inžineriniai tinklai Nr. 4400-1002-3788, aprašyti p. 2.21.**
Įregistravimo pagrindas: **2006-11-20 Nekilnojamojo daikto kadastro duomenų byla**
Įrašas galioja: **Nuo 2007-07-09**

10.75. **Suformuotas statant (daikto registravimas)**
Daiktas: **inžineriniai tinklai Nr. 4400-1002-3788, aprašyti p. 2.21.**
Įregistravimo pagrindas: **2007-06-27 Statinio pripažinimo tinkamu naudoti aktas**
Įrašas galioja: **Nuo 2007-07-09**

10.76. **Išduotas statybos leidimas (kadastro žyma)**
Leidimą išdavė: **Vilniaus miesto savivaldybės administracija, a.k. 188710061**
Daiktas: **pastatas Nr. 1098-0005-4126, aprašytas p. 2.8.**

Įregistravimo pagrindas: **2006-06-30 Leidimas vykdyti statybos darbus Nr. IT/788/06-0853**
Įrašas galioja: **Nuo 2006-07-13**

11. Duomenys apie įregistruotas teritorijas, kuriose taikomos specialiosios žemės naudojimo sąlygos:

11.1. Teritorijos pavadinimas: **Elektroninių ryšių tinklų elektroninių ryšių infrastruktūros apsaugos zonos (III skyrius, vienuoliktasis skirsnis)**
Teritorijos unikalus numeris: **100374074**
Įregistravimo pagrindas: **Lietuvos Respublikos susisiekimo ministerija; 2022-12-02 Telia tinklo apsaugos zonos planas Vilniaus miesto savivaldybėje Nr. 3-542**
Įregistravimo data: **2022-12-08**
Žemės sklypo plotas, patenkantis į Teritoriją: **551 kv. m, nuo 2023-05-31**

11.2. Teritorijos pavadinimas: **Elektros tinklų apsaugos zonos (III skyrius, ketvirtasis skirsnis)**
Teritorijos unikalus numeris: **100701410**
Įregistravimo pagrindas: **AB "Energijos skirstymo operatorius"; 2024-10-16 Elektros tiekimas Santariškių klinikoms, Santariškių g. 2, Vilnius, Vilniaus m. sav. Nr. E1N1325982**
Įregistravimo data: **2024-10-23**
Žemės sklypo plotas, patenkantis į Teritoriją: **322 kv. m, nuo 2024-10-23**

11.3. Teritorijos pavadinimas: **Elektros tinklų apsaugos zonos (III skyrius, ketvirtasis skirsnis)**
Teritorijos unikalus numeris: **100700732**
Įregistravimo pagrindas: **AB "Energijos skirstymo operatorius"; 2024-10-15 Elektros tiekimas Santariškių klinikoms, Santariškių g. 2, Vilnius, Vilniaus m. sav. Nr. E1N1325982**
Įregistravimo data: **2024-10-22**
Žemės sklypo plotas, patenkantis į Teritoriją: **157 kv. m, nuo 2024-10-22**

11.4. Teritorijos pavadinimas: **Elektros tinklų apsaugos zonos (III skyrius, ketvirtasis skirsnis)**
Teritorijos unikalus numeris: **100698382**
Įregistravimo pagrindas: **AB "Energijos skirstymo operatorius"; 2024-10-14 Kabelio perkėlimas į kitą vietą, Santariškių g. 2, Vilnius, Vilniaus m. sav Nr. E2N1475189**
Įregistravimo data: **2024-10-16**
Duomenų pakeitimo pagrindas: **2026-07-27 Prašymas**
Teritorijos nustatymo dokumentas: **AB "Energijos skirstymo operatorius"; 2024-10-14 Projektas E2N1475189**
Duomenų pakeitimo data: **2026-07-28**
Žemės sklypo plotas, patenkantis į Teritoriją: **314 kv. m, nuo 2026-07-28**

11.5. Teritorijos pavadinimas: **Elektros tinklų apsaugos zonos (III skyrius, ketvirtasis skirsnis)**
Teritorijos unikalus numeris: **100412876**
Įregistravimo pagrindas: **AB "Energijos skirstymo operatorius"; 2023-07-04 Naujo vartotojo prijungimas pagal Inv. proj. Nr. E1N1268662 Nr. E1N1268662**
Įregistravimo data: **2023-09-25**
Žemės sklypo plotas, patenkantis į Teritoriją: **319 kv. m, nuo 2023-09-25**

11.6. Teritorijos pavadinimas: **Elektros tinklų apsaugos zonos (III skyrius, ketvirtasis skirsnis)**
Teritorijos unikalus numeris: **100412409**
Įregistravimo pagrindas: **AB "Energijos skirstymo operatorius"; 2023-07-04 Naujo vartotojo prijungimas pagal Inv. proj. Nr. E1N1268662 Nr. E1N1268662**
Įregistravimo data: **2023-09-22**
Žemės sklypo plotas, patenkantis į Teritoriją: **78 kv. m, nuo 2023-09-22**

11.7. Teritorijos pavadinimas: **Elektros tinklų apsaugos zonos (III skyrius, ketvirtasis skirsnis)**
Teritorijos unikalus numeris: **100304758**
Įregistravimo pagrindas: **Lietuvos Respublikos energetikos ministerija; 2022-01-25 Įsakymas dėl Vilniaus elektros tinklų teritorijų plano patvirtinimo Nr. 1-38**
Įregistravimo data: **2022-02-18**
Žemės sklypo plotas, patenkantis į Teritoriją: **354 kv. m, nuo 2023-05-31**

11.8. Teritorijos pavadinimas: **Elektros tinklų apsaugos zonos (III skyrius, ketvirtasis skirsnis)**
Teritorijos unikalus numeris: **100302076**
Įregistravimo pagrindas: **Lietuvos Respublikos energetikos ministerija; 2022-01-25 Įsakymas dėl Vilniaus elektros tinklų teritorijų plano patvirtinimo Nr. 1-38**
Įregistravimo data: **2022-02-18**
Žemės sklypo plotas, patenkantis į Teritoriją: **355 kv. m, nuo 2023-05-31**

11.9. Teritorijos pavadinimas: **Elektros tinklų apsaugos zonos (III skyrius, ketvirtasis skirsnis)**
Teritorijos unikalus numeris: **100302438**
Įregistravimo pagrindas: **Lietuvos Respublikos energetikos ministerija; 2022-01-25 Įsakymas dėl Vilniaus elektros tinklų teritorijų plano patvirtinimo Nr. 1-38**
Įregistravimo data: **2022-02-18**
Žemės sklypo plotas, patenkantis į Teritoriją: **358 kv. m, nuo 2023-05-31**

11.10. Teritorijos pavadinimas: **Elektros tinklų apsaugos zonos (III skyrius, ketvirtasis skirsnis)**
Teritorijos unikalus numeris: **100310543**
Įregistravimo pagrindas: **Lietuvos Respublikos energetikos ministerija; 2022-01-25 Įsakymas dėl Vilniaus elektros tinklų teritorijų plano patvirtinimo Nr. 1-38**
Įregistravimo data: **2022-02-18**
Žemės sklypo plotas, patenkantis į Teritoriją: **261 kv. m, nuo 2023-05-31**

11.11. Teritorijos pavadinimas: **Elektros tinklų apsaugos zonos (III skyrius, ketvirtasis skirsnis)**
Teritorijos unikalus numeris: **100301755**
Įregistravimo pagrindas: **Lietuvos Respublikos energetikos ministerija; 2022-01-25 Įsakymas dėl Vilniaus elektros tinklų teritorijų plano patvirtinimo Nr. 1-38**
Įregistravimo data: **2022-02-18**
Žemės sklypo plotas, patenkantis į Teritoriją: **341 kv. m, nuo 2023-05-31**

11.12. Teritorijos pavadinimas: **Elektros tinklų apsaugos zonos (III skyrius, ketvirtasis skirsnis)**
Teritorijos unikalus numeris: **100294226**
Įregistravimo pagrindas: **Lietuvos Respublikos energetikos ministerija; 2022-01-25 Įsakymas dėl Vilniaus elektros tinklų teritorijų plano patvirtinimo Nr. 1-38**
Įregistravimo data: **2022-02-15**
Žemės sklypo plotas, patenkantis į Teritoriją: **336 kv. m, nuo 2023-05-31**

11.13. Teritorijos pavadinimas: **Elektros tinklų apsaugos zonos (III skyrius, ketvirtasis skirsnis)**
Teritorijos unikalus numeris: **100294648**
Įregistravimo pagrindas: **Lietuvos Respublikos energetikos ministerija; 2022-01-25 Įsakymas dėl Vilniaus elektros tinklų teritorijų plano patvirtinimo Nr. 1-38**
Įregistravimo data: **2022-02-15**

Žemės sklypo plotas, patenkantis į Teritoriją: **112 kv. m, nuo 2023-05-31**

11.14.
Teritorijos pavadinimas: **Elektros tinklų apsaugos zonos (III skyrius, ketvirtasis skirsnis)**
Teritorijos unikalus numeris: **100296596**
Įregistravimo pagrindas: **Lietuvos Respublikos energetikos ministerija; 2022-01-25 Įsakymas dėl Vilniaus elektros tinklų teritorijų plano patvirtinimo Nr. 1-38**
Įregistravimo data: **2022-02-15**
Duomenų pakeitimo pagrindas: **2026-07-27 Prašymas**
Teritorijos nustatymo dokumentas: **AB "Energijos skirstymo operatorius"; 2024-10-14 Projektas E2N1475189**
Duomenų pakeitimo data: **2026-07-27**
Žemės sklypo plotas, patenkantis į Teritoriją: **479 kv. m, nuo 2026-07-27**

11.15.
Teritorijos pavadinimas: **Elektros tinklų apsaugos zonos (III skyrius, ketvirtasis skirsnis)**
Teritorijos unikalus numeris: **100284097**
Įregistravimo pagrindas: **Lietuvos Respublikos energetikos ministerija; 2022-01-25 Įsakymas dėl Vilniaus elektros tinklų teritorijų plano patvirtinimo Nr. 1-38**
Įregistravimo data: **2022-02-15**
Duomenų pakeitimo pagrindas: **2026-07-27 Prašymas**
Teritorijos nustatymo dokumentas: **AB "Energijos skirstymo operatorius"; 2024-10-14 Projektas E2N1475189**
Duomenų pakeitimo data: **2026-07-28**
Žemės sklypo plotas, patenkantis į Teritoriją: **71 kv. m, nuo 2026-07-28**

11.16.
Teritorijos pavadinimas: **Elektros tinklų apsaugos zonos (III skyrius, ketvirtasis skirsnis)**
Teritorijos unikalus numeris: **100288673**
Įregistravimo pagrindas: **Lietuvos Respublikos energetikos ministerija; 2022-01-25 Įsakymas dėl Vilniaus elektros tinklų teritorijų plano patvirtinimo Nr. 1-38**
Įregistravimo data: **2022-02-15**
Žemės sklypo plotas, patenkantis į Teritoriją: **719 kv. m, nuo 2023-05-31**

11.17.
Teritorijos pavadinimas: **Elektros tinklų apsaugos zonos (III skyrius, ketvirtasis skirsnis)**
Teritorijos unikalus numeris: **100286666**
Įregistravimo pagrindas: **Lietuvos Respublikos energetikos ministerija; 2022-01-25 Įsakymas dėl Vilniaus elektros tinklų teritorijų plano patvirtinimo Nr. 1-38**
Įregistravimo data: **2022-02-15**
Žemės sklypo plotas, patenkantis į Teritoriją: **335 kv. m, nuo 2023-05-31**

11.18.
Teritorijos pavadinimas: **Elektros tinklų apsaugos zonos (III skyrius, ketvirtasis skirsnis)**
Teritorijos unikalus numeris: **100285876**
Įregistravimo pagrindas: **Lietuvos Respublikos energetikos ministerija; 2022-01-25 Įsakymas dėl Vilniaus elektros tinklų teritorijų plano patvirtinimo Nr. 1-38**
Įregistravimo data: **2022-02-15**
Žemės sklypo plotas, patenkantis į Teritoriją: **187 kv. m, nuo 2023-05-31**

11.19.
Teritorijos pavadinimas: **Elektros tinklų apsaugos zonos (III skyrius, ketvirtasis skirsnis)**
Teritorijos unikalus numeris: **100292849**
Įregistravimo pagrindas: **Lietuvos Respublikos energetikos ministerija; 2022-01-25 Įsakymas dėl Vilniaus elektros tinklų teritorijų plano patvirtinimo Nr. 1-38**
Įregistravimo data: **2022-02-15**
Duomenų pakeitimo pagrindas: **2026-07-27 Prašymas**
Teritorijos nustatymo dokumentas: **AB "Energijos skirstymo operatorius"; 2024-10-14 Projektas E2N1475189**
Duomenų pakeitimo data: **2026-07-28**
Duomenų pakeitimo pagrindas: **Lietuvos Respublikos energetikos ministerija; 2023-11-22 Įsakymas dėl Energetikos ministro 2022 m. sausio 25 d. įsakymo Nr. 1-38 'Dėl Vilniaus elektros tinklų teritorijų plano patvirtinimo' pakeitimo Nr. 1-348**
Duomenų pakeitimo data: **2023-12-05**
Žemės sklypo plotas, patenkantis į Teritoriją: **382 kv. m, nuo 2026-07-28**

11.20.
Teritorijos pavadinimas: **Elektros tinklų apsaugos zonos (III skyrius, ketvirtasis skirsnis)**
Teritorijos unikalus numeris: **100288642**
Įregistravimo pagrindas: **Lietuvos Respublikos energetikos ministerija; 2022-01-25 Įsakymas dėl Vilniaus elektros tinklų teritorijų plano patvirtinimo Nr. 1-38**
Įregistravimo data: **2022-02-15**
Žemės sklypo plotas, patenkantis į Teritoriją: **695 kv. m, nuo 2023-05-31**

11.21.
Teritorijos pavadinimas: **Elektros tinklų apsaugos zonos (III skyrius, ketvirtasis skirsnis)**
Teritorijos unikalus numeris: **100279891**
Įregistravimo pagrindas: **Lietuvos Respublikos energetikos ministerija; 2022-01-25 Įsakymas dėl Vilniaus elektros tinklų teritorijų plano patvirtinimo Nr. 1-38**
Įregistravimo data: **2022-02-11**
Žemės sklypo plotas, patenkantis į Teritoriją: **111 kv. m, nuo 2023-05-31**

11.22.
Teritorijos pavadinimas: **Elektros tinklų apsaugos zonos (III skyrius, ketvirtasis skirsnis)**
Teritorijos unikalus numeris: **100281145**
Įregistravimo pagrindas: **Lietuvos Respublikos energetikos ministerija; 2022-01-25 Įsakymas dėl Vilniaus elektros tinklų teritorijų plano patvirtinimo Nr. 1-38**
Įregistravimo data: **2022-02-11**
Žemės sklypo plotas, patenkantis į Teritoriją: **5 kv. m, nuo 2023-05-31**

11.23.
Teritorijos pavadinimas: **Elektros tinklų apsaugos zonos (III skyrius, ketvirtasis skirsnis)**
Teritorijos unikalus numeris: **100265131**
Įregistravimo pagrindas: **Lietuvos Respublikos energetikos ministerija; 2022-01-25 Įsakymas dėl Vilniaus elektros tinklų teritorijų plano patvirtinimo Nr. 1-38**
Įregistravimo data: **2022-02-09**
Duomenų pakeitimo pagrindas: **2026-07-27 Prašymas**
Teritorijos nustatymo dokumentas: **AB "Energijos skirstymo operatorius"; 2024-10-14 Projektas E2N1475189**
Duomenų pakeitimo data: **2026-07-27**
Žemės sklypo plotas, patenkantis į Teritoriją: **478 kv. m, nuo 2026-07-27**

11.24.
Teritorijos pavadinimas: **Elektros tinklų apsaugos zonos (III skyrius, ketvirtasis skirsnis)**
Teritorijos unikalus numeris: **100250566**
Įregistravimo pagrindas: **Lietuvos Respublikos energetikos ministerija; 2022-01-25 Įsakymas dėl Vilniaus elektros tinklų teritorijų plano patvirtinimo Nr. 1-38**
Įregistravimo data: **2022-02-08**
Žemės sklypo plotas, patenkantis į Teritoriją: **342 kv. m, nuo 2023-05-31**

11.25.
Teritorijos pavadinimas: **Skirstomųjų dujotiekių apsaugos zonos (III skyrius, šeštasis skirsnis)**
Teritorijos unikalus numeris: **100641248**

Įregistravimo pagrindas: **Lietuvos Respublikos energetikos ministerija; 2022-10-21 Įsakymas dėl energetikos ministro 2022 m. sausio 25 d. įsakymo Nr. 1-36 'Dėl Vilniaus-Grigiškių skirstomųjų dujotiekių teritorijų plano patvirtinimo' pakeitimo Nr. 1-321**
Įregistravimo data: **2024-03-01**
Žemės sklypo plotas, patenkantis į Teritoriją: **427 kv. m, nuo 2024-03-01**

11.26.
Teritorijos pavadinimas: **Skirstomųjų dujotiekių apsaugos zonos (III skyrius, šeštasis skirsnis)**
Teritorijos unikalus numeris: **100299457**
Įregistravimo pagrindas: **Lietuvos Respublikos energetikos ministerija; 2022-01-25 Įsakymas dėl Vilniaus-Grigiškių skirstomųjų dujotiekių teritorijų plano patvirtinimo Nr. 1-36**
Įregistravimo data: **2022-02-18**
Žemės sklypo plotas, patenkantis į Teritoriją: **101 kv. m, nuo 2023-05-31**

11.27.
Teritorijos pavadinimas: **Skirstomųjų dujotiekių apsaugos zonos (III skyrius, šeštasis skirsnis)**
Teritorijos unikalus numeris: **100236954**
Įregistravimo pagrindas: **Lietuvos Respublikos energetikos ministerija; 2022-10-21 Įsakymas dėl energetikos ministro 2022 m. sausio 25 d. įsakymo Nr. 1-36 ?Dėl Vilniaus-Grigiškių skirstomųjų dujotiekių teritorijų plano patvirtinimo? pakeitimo Nr. 1-321**
Įregistravimo data: **2022-02-03**
Duomenų pakeitimo pagrindas: **AB "Energijos skirstymo operatorius"; 2022-07-22 Didelio slėgio dujotiekių Mokslininkų g. 6, Vilniaus m., rekonstravimo projektas Nr. D7A1209220**
Duomenų pakeitimo data: **2023-10-19**
Žemės sklypo plotas, patenkantis į Teritoriją: **2637 kv. m, nuo 2023-10-19**

11.28.
Teritorijos pavadinimas: **Požeminio vandens vandenviečių apsaugos zonos (VI skyrius, vienuoliktasis skirsnis)**
Teritorijos unikalus numeris: **100368008**
Įregistravimo pagrindas: **Lietuvos geologijos tarnyba prie Aplinkos ministerijos; 2005-02-15 Lietuvos geologijos tarnybos direktoriaus įsakymas Nr. 7364**
Įregistravimo data: **2022-11-21**
Žemės sklypo plotas, patenkantis į Teritoriją: **165500 kv. m, nuo 2023-05-31**

11.29.
Teritorijos pavadinimas: **Požeminio vandens vandenviečių apsaugos zonos (VI skyrius, vienuoliktasis skirsnis)**
Teritorijos unikalus numeris: **100368102**
Įregistravimo pagrindas: **Lietuvos geologijos tarnyba prie Aplinkos ministerijos; 2005-02-15 Lietuvos geologijos tarnybos direktoriaus įsakymas Nr. 7364**
Įregistravimo data: **2022-11-21**
Žemės sklypo plotas, patenkantis į Teritoriją: **166207 kv. m, nuo 2023-05-31**

11.30.
Teritorijos pavadinimas: **Šilumos perdavimo tinklų apsaugos zonos (III skyrius, dvyliktasis skirsnis)**
Teritorijos unikalus numeris: **100886837**
Įregistravimo pagrindas: **2026-01-06 Prašymas**
Teritorijos nustatymo dokumentas: **AB "Miesto gijos"; 2024-10-22 Leidimas statyti naują (-us) statinį (-ius), rekonstruoti statinį (-ius), atnaujinti (modernizuoti) pastatą (-us) LSNS-01-241022-00642**
Įregistravimo data: **2026-01-12**
Žemės sklypo plotas, patenkantis į Teritoriją: **95 kv. m, nuo 2026-01-12**

11.31.
Teritorijos pavadinimas: **Šilumos perdavimo tinklų apsaugos zonos (III skyrius, dvyliktasis skirsnis)**
Teritorijos unikalus numeris: **100887064**
Įregistravimo pagrindas: **2026-01-06 Prašymas**
Teritorijos nustatymo dokumentas: **AB "Miesto gijos"; 2024-10-22 Leidimas statyti naują (-us) statinį (-ius), rekonstruoti statinį (-ius), atnaujinti (modernizuoti) pastatą (-us) LSNS-01-241022-00642**
Įregistravimo data: **2026-01-12**
Žemės sklypo plotas, patenkantis į Teritoriją: **131 kv. m, nuo 2026-01-12**

11.32.
Teritorijos pavadinimas: **Šilumos perdavimo tinklų apsaugos zonos (III skyrius, dvyliktasis skirsnis)**
Teritorijos unikalus numeris: **100693490**
Įregistravimo pagrindas: **AB "Miesto gijos"; 2022-03-30 Lietuvos Respublikos energetikos ministerija; ĮSAKYMAS DĖL VILNIAUS MIESTO SAVIVALDYBĖS ŠILUMOS PERDAVIMO TINKLŲ TERITORIJŲ PLANO PATVIRTINIMO Nr. 1-112**
Įregistravimo data: **2024-08-26**
Žemės sklypo plotas, patenkantis į Teritoriją: **19809 kv. m, nuo 2024-08-26**

11.33.
Teritorijos pavadinimas: **Vandens tiekimo ir nuotekų, paviršinių nuotekų tvarkymo infrastruktūros apsaugos zonos (III skyrius, dešimtasis skirsnis)**
Teritorijos unikalus numeris: **100759845**
Įregistravimo pagrindas: **2025-11-28 Prašymas**
Teritorijos nustatymo dokumentas: **Lietuvos Respublikos aplinkos ministerija; 2025-11-27 Ministro įsakymas V-124**
Įregistravimo data: **2025-12-05**
Žemės sklypo plotas, patenkantis į Teritoriją: **833 kv. m, nuo 2025-12-05**

11.34.
Teritorijos pavadinimas: **Vandens tiekimo ir nuotekų, paviršinių nuotekų tvarkymo infrastruktūros apsaugos zonos (III skyrius, dešimtasis skirsnis)**
Teritorijos unikalus numeris: **100759825**
Įregistravimo pagrindas: **2025-11-28 Prašymas**
Teritorijos nustatymo dokumentas: **Lietuvos Respublikos aplinkos ministerija; 2025-11-27 Ministro įsakymas V-124**
Įregistravimo data: **2025-12-05**
Žemės sklypo plotas, patenkantis į Teritoriją: **1214 kv. m, nuo 2025-12-05**

11.35.
Teritorijos pavadinimas: **Vandens tiekimo ir nuotekų, paviršinių nuotekų tvarkymo infrastruktūros apsaugos zonos (III skyrius, dešimtasis skirsnis)**
Teritorijos unikalus numeris: **100704882**
Įregistravimo pagrindas: **2024-11-06 Prašymas**
Teritorijos nustatymo dokumentas: **Lietuvos Respublikos aplinkos ministerija; 2024-10-23 Aplinkos ministro įsakymas V-161**
Įregistravimo data: **2024-11-12**
Žemės sklypo plotas, patenkantis į Teritoriją: **950 kv. m, nuo 2024-11-12**

11.36.
Teritorijos pavadinimas: **Vandens tiekimo ir nuotekų, paviršinių nuotekų tvarkymo infrastruktūros apsaugos zonos (III skyrius, dešimtasis skirsnis)**
Teritorijos unikalus numeris: **100704255**
Įregistravimo pagrindas: **2024-11-06 Prašymas**
Teritorijos nustatymo dokumentas: **Lietuvos Respublikos aplinkos ministerija; 2024-10-23 Aplinkos ministro įsakymas V-161**
Įregistravimo data: **2024-11-11**
Žemės sklypo plotas, patenkantis į Teritoriją: **107 kv. m, nuo 2024-11-11**

12. Registro pastabos ir nuorodos:
Statiniai - Registro Nr. 10/200931.

13. Kita informacija: įrašų nėra

14. Informacija apie duomenų sandoriui tikslinimą: įrašų nėra

Dokumentą atspausdino [redacted]

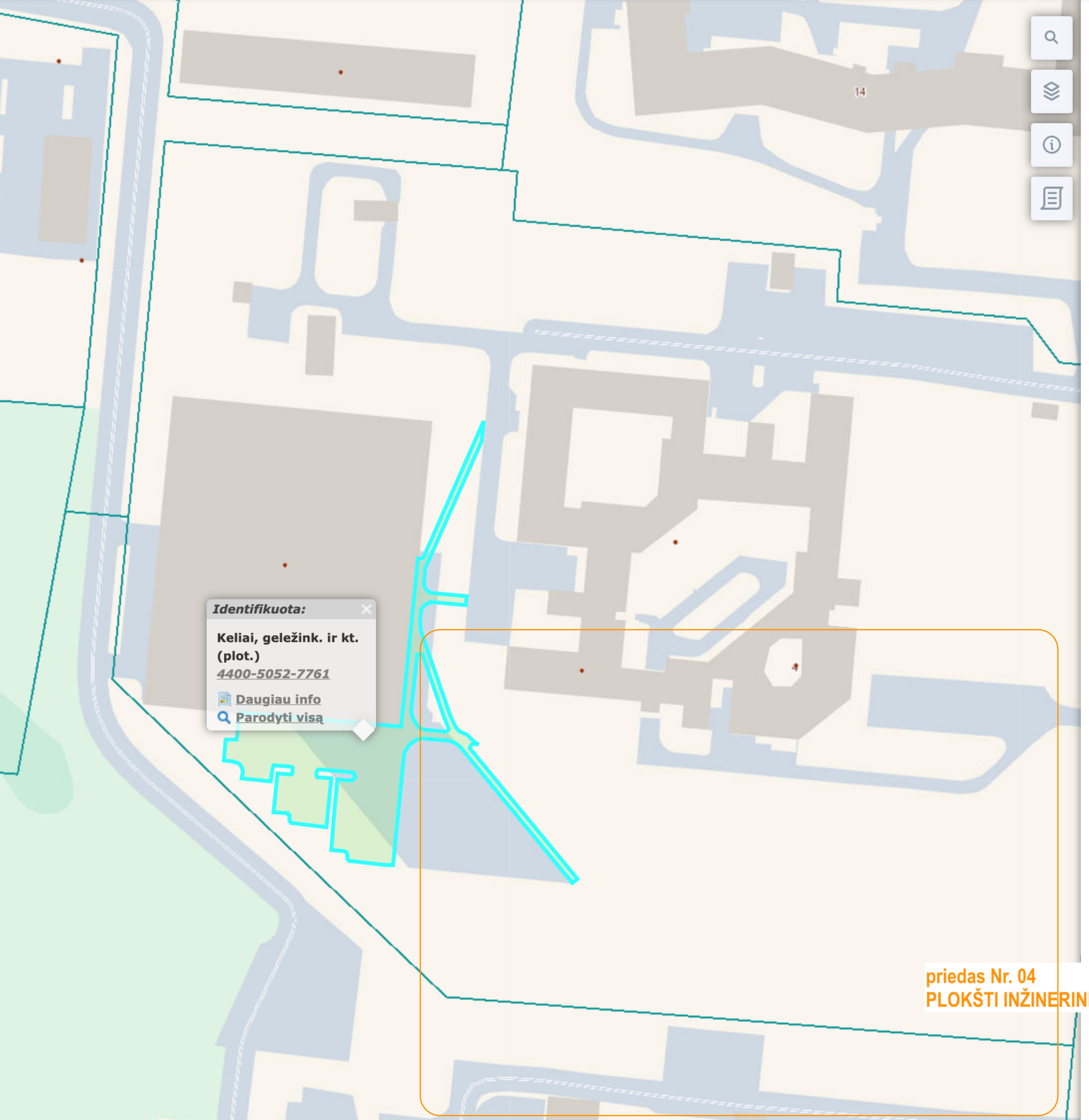

Detali informacija

Įvedimo data
2019-06-21

Registro numeris
44/258251

Unikalus numeris
4400-5052-7761

Adresas
Vilnius, Santariškių g. 4

Paskirtis
Kitos paskirties

Aprašymas
Automobilių saugykla (aikštelė)

Pastabos

VALSTYBĖS ĮMONĖ REGISTRŲ CENTRAS
Studentų g. 39, 08106 Vilnius, www.registrucentras.lt,
el. pristatymo dėžutės adresas 124110246.
Duomenys kaupiami ir saugomi Juridinių asmenų registre, kodas 124110246.

NEKILNOJAMOJO TURTO REGISTRO DUOMENŲ BAZĖS IŠRAŠAS

2026-09-20 10:48:06

1. Nekilnojamojo turto registre įregistruotas turtas:

Registro Nr.: **44/2061984**
Registro tipas: **Statiniai**
Sudarymo data: **2016-06-23**
Vilnius, Santariškių g.

2. Nekilnojamieji daiktai:

2.1. **Dujų tinklai - Deguonies vamzdynas**
Vilnius, Santariškių g.
Unikalus daikto numeris: **4400-4245-9412**
Inžinerinio statinio grupė: **Inžineriniai tinklai**
Inžinerinio statinio pogrupis (paskirtis): **Dujų tinklų**
Žymėjimas plane: **D1**
Statybos pradžios metai: **1979**
Statybos pabaigos metai: **1979**
Statinio kategorija: **II grupės nesudėtingasis**
Baigtumo procentas: **100 %**
Ilgis: **101.73 m**
Medžiaga: **Plienas**
Dujotiekio linijos reikšmė: **Įvadinė**
Atkūrimo sąnaudos (statybos vertė): **3690 Eur**
Fizinio nusidėvėjimo procentas: **75 %**
Atkuriamoji vertė: **923 Eur**
Atkūrimo sąnaudų (statybos vertės) ir atkuriamosios vertės nustatymo data: **2016-06-22**
Vidutinė rinkos vertė: **923 Eur**
Vidutinės rinkos vertės nustatymo būdas: **Atkuriamoji vertė**
Vidutinės rinkos vertės nustatymo data: **2016-06-22**
Kadastro duomenų nustatymo data: **2016-06-22**

2.2. **Dujų tinklai - Deguonies vamzdynas**
Vilnius, Santariškių g.
Unikalus daikto numeris: **4400-4245-9423**
Inžinerinio statinio grupė: **Inžineriniai tinklai**
Inžinerinio statinio pogrupis (paskirtis): **Dujų tinklų**
Žymėjimas plane: **D1**
Statybos pradžios metai: **1988**
Statybos pabaigos metai: **1988**
Statinio kategorija: **II grupės nesudėtingasis**
Baigtumo procentas: **100 %**
Ilgis: **151.62 m**
Medžiaga: **Plienas**
Dujotiekio linijos reikšmė: **Įvadinė**
Atkūrimo sąnaudos (statybos vertė): **8400 Eur**
Atkuriamoji vertė: **2100 Eur**
Atkūrimo sąnaudų (statybos vertės) ir atkuriamosios vertės nustatymo data: **2016-06-22**
Vidutinė rinkos vertė: **2100 Eur**
Vidutinės rinkos vertės nustatymo būdas: **Atkuriamoji vertė**
Vidutinės rinkos vertės nustatymo data: **2016-06-22**
Kadastro duomenų nustatymo data: **2016-06-22**

2.3. **Vandentiekio tinklai - Vandentiekio vamzdynas**
Vilnius, Santariškių g.
Unikalus daikto numeris: **4400-4245-9401**
Inžinerinio statinio grupė: **Inžineriniai tinklai**
Inžinerinio statinio pogrupis (paskirtis): **Vandentiekio tinklų**
Žymėjimas plane: **V1**
Statybos pradžios metai: **1988**
Statybos pabaigos metai: **1988**
Statinio kategorija: **Neypatingasis**
Baigtumo procentas: **100 %**
Ilgis: **18.50 m**
Medžiaga: **Plienas**
Vandentiekio linijos reikšmė: **Įvadinė**
Atkūrimo sąnaudos (statybos vertė): **1690 Eur**
Atkuriamoji vertė: **422 Eur**
Atkūrimo sąnaudų (statybos vertės) ir atkuriamosios vertės nustatymo data: **2016-06-22**
Vidutinė rinkos vertė: **422 Eur**
Vidutinės rinkos vertės nustatymo būdas: **Atkuriamoji vertė**
Vidutinės rinkos vertės nustatymo data: **2016-06-22**
Kadastro duomenų nustatymo data: **2016-06-22**

2.4. **Nuotekų šalinimo tinklai - Buitinių nuotekų vamzdynas**
Vilnius, Santariškių g.
Unikalus daikto numeris: **4400-4245-9396**
Inžinerinio statinio grupė: **Inžineriniai tinklai**
Inžinerinio statinio pogrupis (paskirtis): **Nuotekų šalinimo tinklų**
Žymėjimas plane: **KF1, KF2**
Statybos pradžios metai: **1988**
Statybos pabaigos metai: **1988**
Statinio kategorija: **II grupės nesudėtingasis**
Baigtumo procentas: **100 %**
Ilgis: **1005.04 m**
Medžiaga: **Ketus**
Nuotekų linijos reikšmė: **Išvadinė**

Nuotekų linijos rūšis: **Renkamoji**
Atkūrimo sąnaudos (statybos vertė): **107000 Eur**
Fizinio nusidėvėjimo procentas: **75 %**
Atkuriamoji vertė: **26800 Eur**
Atkūrimo sąnaudų (statybos vertės) ir atkuriamosios vertės nustatymo data: **2016-06-22**
Vidutinė rinkos vertė: **26800 Eur**
Vidutinės rinkos vertės nustatymo būdas: **Atkuriamoji vertė**
Vidutinės rinkos vertės nustatymo data: **2016-06-22**
Kadastro duomenų nustatymo data: **2016-06-22**

2.5. **Nuotekų šalinimo tinklai - Lietaus nuotekų vamzdynas Vilnius, Santariškių g.**
Unikalus daikto numeris: **4400-4245-9389**
Inžinerinio statinio grupė: **Inžineriniai tinklai**
Inžinerinio statinio pogrupis (paskirtis): **Nuotekų šalinimo tinklų**
Žymėjimas plane: **KL1, KL2**
Statybos pradžios metai: **1988**
Statybos pabaigos metai: **1988**
Statinio kategorija: **Neypatingasis**
Baigtumo procentas: **100 %**
Ilgis: **324.34 m**
Medžiaga: **Betonas**
Nuotekų linijos reikšmė: **Išvadinė**
Nuotekų linijos rūšis: **Renkamoji**
Atkūrimo sąnaudos (statybos vertė): **71900 Eur**
Fizinio nusidėvėjimo procentas: **75 %**
Atkuriamoji vertė: **18000 Eur**
Atkūrimo sąnaudų (statybos vertės) ir atkuriamosios vertės nustatymo data: **2016-06-22**
Vidutinė rinkos vertė: **18000 Eur**
Vidutinės rinkos vertės nustatymo būdas: **Atkuriamoji vertė**
Vidutinės rinkos vertės nustatymo data: **2016-06-22**
Kadastro duomenų nustatymo data: **2016-06-22**

2.6. **Nuotekų šalinimo tinklai - Lietaus nuotekų vamzdynas Vilnius, Santariškių g.**
Unikalus daikto numeris: **4400-4245-9356**
Inžinerinio statinio grupė: **Inžineriniai tinklai**
Inžinerinio statinio pogrupis (paskirtis): **Nuotekų šalinimo tinklų**
Žymėjimas plane: **KL3, KL4**
Statybos pradžios metai: **1988**
Statybos pabaigos metai: **1988**
Statinio kategorija: **Neypatingasis**
Baigtumo procentas: **100 %**
Ilgis: **547.41 m**
Medžiaga: **Betonas**
Nuotekų linijos reikšmė: **Skirstomoji (kvartalinė)**
Nuotekų linijos rūšis: **Renkamoji**
Atkūrimo sąnaudos (statybos vertė): **125000 Eur**
Fizinio nusidėvėjimo procentas: **75 %**
Atkuriamoji vertė: **31300 Eur**
Atkūrimo sąnaudų (statybos vertės) ir atkuriamosios vertės nustatymo data: **2016-06-22**
Vidutinė rinkos vertė: **31300 Eur**
Vidutinės rinkos vertės nustatymo būdas: **Atkuriamoji vertė**
Vidutinės rinkos vertės nustatymo data: **2016-06-22**
Kadastro duomenų nustatymo data: **2016-06-22**

3. Daikto priklausiniai iš kito registro: įrašų nėra

4. Nuosavybė:
4.1. **Nuosavybės teisė**
Savininkas: **LIETUVOS RESPUBLIKA, a.k. 111105555**
Daiktas: **dujų tinklai Nr. 4400-4245-9412, aprašyti p. 2.1.**
dujų tinklai Nr. 4400-4245-9423, aprašyti p. 2.2.
vandentiekio tinklai Nr. 4400-4245-9401, aprašyti p. 2.3.
nuotekų šalinimo tinklai Nr. 4400-4245-9356, aprašyti p. 2.6.
nuotekų šalinimo tinklai Nr. 4400-4245-9389, aprašyti p. 2.5.
nuotekų šalinimo tinklai Nr. 4400-4245-9396, aprašyti p. 2.4.
Įregistravimo pagrindas: **2017-02-21 Įsakymas Nr. T-24**
Įrašas galioja: **Nuo 2017-03-16**

5. Valstybės ir savivaldybių žemės patikėjimo teisė: įrašų nėra

6. Kitos daiktinės teisės:
6.1. **Turto patikėjimo teisė**
Patikėtinis: **Viešoji įstaiga Vilniaus universiteto ligoninė Santaros klinikos, a.k. 124364561**
Daiktas: **dujų tinklai Nr. 4400-4245-9412, aprašyti p. 2.1.**
dujų tinklai Nr. 4400-4245-9423, aprašyti p. 2.2.
vandentiekio tinklai Nr. 4400-4245-9401, aprašyti p. 2.3.
nuotekų šalinimo tinklai Nr. 4400-4245-9356, aprašyti p. 2.6.
nuotekų šalinimo tinklai Nr. 4400-4245-9389, aprašyti p. 2.5.
nuotekų šalinimo tinklai Nr. 4400-4245-9396, aprašyti p. 2.4.
Įregistravimo pagrindas: **2023-04-30 Turto patikėjimo sutartis Nr. TPS-4**
Įrašas galioja: **Nuo 2023-05-18**

7. Juridiniai faktai: įrašų nėra

8. Žymos: įrašų nėra

9. Teritorijos, kuriose taikomos SŽNS, įrašytos į NTK kadastro duomenų byloje įrašytų duomenų pagrindu: įrašų nėra

10. Daikto registravimas ir kadastro žymos:
10.1. **Kadastrinius matavimus atliko (kadastro žyma)**
[redacted]
Daiktas: **dujų tinklai Nr. 4400-4245-9423, aprašyti p. 2.2.**
vandentiekio tinklai Nr. 4400-4245-9401, aprašyti p. 2.3.

Įregistravimo pagrindas: **2008-07-25 Kvalifikacijos pažymėjimas Nr. 2M-M-540**
2016-06-22 Nekilnojamojo daikto kadastro duomenų byla
Įrašas galioja: **Nuo 2017-03-16**

10.2. **Suformuotas naujas (daikto registravimas)**
Daiktas: **dujų tinklai Nr. 4400-4245-9423, aprašyti p. 2.2.**
vandentiekio tinklai Nr. 4400-4245-9401, aprašyti p. 2.3.
Įregistravimo pagrindas: **2016-06-22 Nekilnojamojo daikto kadastro duomenų byla**
2017-02-21 Įsakymas Nr. T-24
Įrašas galioja: **Nuo 2017-03-16**

10.3. **Suformuotas naujas (daikto registravimas)**
Daiktas: **dujų tinklai Nr. 4400-4245-9412, aprašyti p. 2.1.**
nuotekų šalinimo tinklai Nr. 4400-4245-9356, aprašyti p. 2.6.
Įregistravimo pagrindas: **2016-06-22 Nekilnojamojo daikto kadastro duomenų byla**
2017-02-21 Įsakymas Nr. T-24
Įrašas galioja: **Nuo 2017-03-15**

10.4. **[redacted] s atliko (kadastro žyma)**
Daiktas: **u ų n a r. - 45-9412, aprašyti p. 2.1.**
nuotekų šalinimo tinklai Nr. 4400-4245-9356, aprašyti p. 2.6.
Įregistravimo pagrindas: **2008-07-25 Kvalifikacijos pažymėjimas Nr. 2M-M-540**
2016-06-22 Nekilnojamojo daikto kadastro duomenų byla
Įrašas galioja: **Nuo 2017-03-15**

10.5. **Suformuotas naujas (daikto registravimas)**
Daiktas: **nuotekų šalinimo tinklai Nr. 4400-4245-9389, aprašyti p. 2.5.**
nuotekų šalinimo tinklai Nr. 4400-4245-9396, aprašyti p. 2.4.
Įregistravimo pagrindas: **2016-06-22 Nekilnojamojo daikto kadastro duomenų byla**
2017-02-21 Įsakymas Nr. T-24
Įrašas galioja: **Nuo 2017-03-10**

10.6. **Kadastrinius matavimus atliko (kadastro žyma)**
Daiktas: **nuo e ų a n mo n ai Nr. 4400-4245-9389, aprašyti p. 2.5.**
nuotekų šalinimo tinklai Nr. 4400-4245-9396, aprašyti p. 2.4.
Įregistravimo pagrindas: **2008-07-25 Kvalifikacijos pažymėjimas Nr. 2M-M-540**
2016-06-22 Nekilnojamojo daikto kadastro duomenų byla
Įrašas galioja: **Nuo 2017-03-10**

11. Duomenys apie įregistruotas teritorijas, kuriose taikomos specialiosios žemės naudojimo sąlygos: įrašų nėra

12. Registro pastabos ir nuorodos: įrašų nėra

13. Kita informacija: įrašų nėra

14. Informacija apie duomenų sandoriui tikslinimą: įrašų nėra

Dokumentą atspausdino [redacted]S[redacted]

VILNIUS

Santariškių g. 4, Vilnius

Prisijungti

LT

Objekto peržiūra

Atgal

NTKR įregistruoti inžineriniai statiniai linijiniai

440042459396

Inžinerinio statinio pavadinimas
Buitinių nuotekų vamzdynas

Inžinerinio statinio potipis
Nuotekų šalinimo tinklų

Juridinis ilgis metrais arba juridinis plotas (m²)
1005.0400000000001

Matavimo tipas
Geodeziškai matuotas

Koordinačių sistema įrenginio plane
LKS94 koordinačių sistema

Nuorodos

Atsisiųsti išrašą iš RC

1.0568 ha
2.6166 ha
11.6729 ha
0.7264 ha
16.6207 ha
Santariškių g.

PRIEDAS NR. 05
INŽINERINIAI TINKLAI SANTARIŠKIŲ G. 4

Įvertink!

50 m

Topografinis

VALSTYBĖS ĮMONĖ REGISTRŲ CENTRAS
Studentų g. 39, 08106 Vilnius, www.registrucentras.lt,
el. pristatymo dėžutės adresas 124110246.
Duomenys kaupiami ir saugomi Juridinių asmenų registre, kodas 124110246.

NEKILNOJAMOJO TURTO REGISTRO DUOMENŲ BAZĖS IŠRAŠAS

2026-09-20 10:48:06

1. Nekilnojamojo turto registre įregistruotas turtas:

Registro Nr.: **44/2061984**
Registro tipas: **Statiniai**
Sudarymo data: **2016-06-23**
Vilnius, Santariškių g.

2. Nekilnojamieji daiktai:

2.1. **Dujų tinklai - Deguonies vamzdynas**
Vilnius, Santariškių g.
Unikalus daikto numeris: **4400-4245-9412**
Inžinerinio statinio grupė: **Inžineriniai tinklai**
Inžinerinio statinio pogrupis (paskirtis): **Dujų tinklų**
Žymėjimas plane: **D1**
Statybos pradžios metai: **1979**
Statybos pabaigos metai: **1979**
Statinio kategorija: **II grupės nesudėtingasis**
Baigtumo procentas: **100 %**
Ilgis: **101.73 m**
Medžiaga: **Plienas**
Dujotiekio linijos reikšmė: **Įvadinė**
Atkūrimo sąnaudos (statybos vertė): **3690 Eur**
Fizinio nusidėvėjimo procentas: **75 %**
Atkuriamoji vertė: **923 Eur**
Atkūrimo sąnaudų (statybos vertės) ir atkuriamosios vertės nustatymo data: **2016-06-22**
Vidutinė rinkos vertė: **923 Eur**
Vidutinės rinkos vertės nustatymo būdas: **Atkuriamoji vertė**
Vidutinės rinkos vertės nustatymo data: **2016-06-22**
Kadastro duomenų nustatymo data: **2016-06-22**

2.2. **Dujų tinklai - Deguonies vamzdynas**
Vilnius, Santariškių g.
Unikalus daikto numeris: **4400-4245-9423**
Inžinerinio statinio grupė: **Inžineriniai tinklai**
Inžinerinio statinio pogrupis (paskirtis): **Dujų tinklų**
Žymėjimas plane: **D1**
Statybos pradžios metai: **1988**
Statybos pabaigos metai: **1988**
Statinio kategorija: **II grupės nesudėtingasis**
Baigtumo procentas: **100 %**
Ilgis: **151.62 m**
Medžiaga: **Plienas**
Dujotiekio linijos reikšmė: **Įvadinė**
Atkūrimo sąnaudos (statybos vertė): **8400 Eur**
Atkuriamoji vertė: **2100 Eur**
Atkūrimo sąnaudų (statybos vertės) ir atkuriamosios vertės nustatymo data: **2016-06-22**
Vidutinė rinkos vertė: **2100 Eur**
Vidutinės rinkos vertės nustatymo būdas: **Atkuriamoji vertė**
Vidutinės rinkos vertės nustatymo data: **2016-06-22**
Kadastro duomenų nustatymo data: **2016-06-22**

2.3. **Vandentiekio tinklai - Vandentiekio vamzdynas**
Vilnius, Santariškių g.
Unikalus daikto numeris: **4400-4245-9401**
Inžinerinio statinio grupė: **Inžineriniai tinklai**
Inžinerinio statinio pogrupis (paskirtis): **Vandentiekio tinklų**
Žymėjimas plane: **V1**
Statybos pradžios metai: **1988**
Statybos pabaigos metai: **1988**
Statinio kategorija: **Neypatingasis**
Baigtumo procentas: **100 %**
Ilgis: **18.50 m**
Medžiaga: **Plienas**
Vandentiekio linijos reikšmė: **Įvadinė**
Atkūrimo sąnaudos (statybos vertė): **1690 Eur**
Atkuriamoji vertė: **422 Eur**
Atkūrimo sąnaudų (statybos vertės) ir atkuriamosios vertės nustatymo data: **2016-06-22**
Vidutinė rinkos vertė: **422 Eur**
Vidutinės rinkos vertės nustatymo būdas: **Atkuriamoji vertė**
Vidutinės rinkos vertės nustatymo data: **2016-06-22**
Kadastro duomenų nustatymo data: **2016-06-22**

2.4. **Nuotekų šalinimo tinklai - Buitinių nuotekų vamzdynas**
Vilnius, Santariškių g.
Unikalus daikto numeris: **4400-4245-9396**
Inžinerinio statinio grupė: **Inžineriniai tinklai**
Inžinerinio statinio pogrupis (paskirtis): **Nuotekų šalinimo tinklų**
Žymėjimas plane: **KF1, KF2**
Statybos pradžios metai: **1988**
Statybos pabaigos metai: **1988**
Statinio kategorija: **II grupės nesudėtingasis**
Baigtumo procentas: **100 %**
Ilgis: **1005.04 m**
Medžiaga: **Ketus**
Nuotekų linijos reikšmė: **Išvadinė**

Nuotekų linijos rūšis: **Renkamoji**
Atkūrimo sąnaudos (statybos vertė): **107000 Eur**
Fizinio nusidėvėjimo procentas: **75 %**
Atkuriamoji vertė: **26800 Eur**
Atkūrimo sąnaudų (statybos vertės) ir atkuriamosios vertės nustatymo data: **2016-06-22**
Vidutinė rinkos vertė: **26800 Eur**
Vidutinės rinkos vertės nustatymo būdas: **Atkuriamoji vertė**
Vidutinės rinkos vertės nustatymo data: **2016-06-22**
Kadastro duomenų nustatymo data: **2016-06-22**

2.5. **Nuotekų šalinimo tinklai - Lietaus nuotekų vamzdynas Vilnius, Santariškių g.**
Unikalus daikto numeris: **4400-4245-9389**
Inžinerinio statinio grupė: **Inžineriniai tinklai**
Inžinerinio statinio pogrupis (paskirtis): **Nuotekų šalinimo tinklų**
Žymėjimas plane: **KL1, KL2**
Statybos pradžios metai: **1988**
Statybos pabaigos metai: **1988**
Statinio kategorija: **Neypatingasis**
Baigtumo procentas: **100 %**
Ilgis: **324.34 m**
Medžiaga: **Betonas**
Nuotekų linijos reikšmė: **Išvadinė**
Nuotekų linijos rūšis: **Renkamoji**
Atkūrimo sąnaudos (statybos vertė): **71900 Eur**
Fizinio nusidėvėjimo procentas: **75 %**
Atkuriamoji vertė: **18000 Eur**
Atkūrimo sąnaudų (statybos vertės) ir atkuriamosios vertės nustatymo data: **2016-06-22**
Vidutinė rinkos vertė: **18000 Eur**
Vidutinės rinkos vertės nustatymo būdas: **Atkuriamoji vertė**
Vidutinės rinkos vertės nustatymo data: **2016-06-22**
Kadastro duomenų nustatymo data: **2016-06-22**

2.6. **Nuotekų šalinimo tinklai - Lietaus nuotekų vamzdynas Vilnius, Santariškių g.**
Unikalus daikto numeris: **4400-4245-9356**
Inžinerinio statinio grupė: **Inžineriniai tinklai**
Inžinerinio statinio pogrupis (paskirtis): **Nuotekų šalinimo tinklų**
Žymėjimas plane: **KL3, KL4**
Statybos pradžios metai: **1988**
Statybos pabaigos metai: **1988**
Statinio kategorija: **Neypatingasis**
Baigtumo procentas: **100 %**
Ilgis: **547.41 m**
Medžiaga: **Betonas**
Nuotekų linijos reikšmė: **Skirstomoji (kvartalinė)**
Nuotekų linijos rūšis: **Renkamoji**
Atkūrimo sąnaudos (statybos vertė): **125000 Eur**
Fizinio nusidėvėjimo procentas: **75 %**
Atkuriamoji vertė: **31300 Eur**
Atkūrimo sąnaudų (statybos vertės) ir atkuriamosios vertės nustatymo data: **2016-06-22**
Vidutinė rinkos vertė: **31300 Eur**
Vidutinės rinkos vertės nustatymo būdas: **Atkuriamoji vertė**
Vidutinės rinkos vertės nustatymo data: **2016-06-22**
Kadastro duomenų nustatymo data: **2016-06-22**

3. Daikto priklausiniai iš kito registro: įrašų nėra

4. Nuosavybė:
4.1. **Nuosavybės teisė**
Savininkas: **LIETUVOS RESPUBLIKA, a.k. 111105555**
Daiktas: **dujų tinklai Nr. 4400-4245-9412, aprašyti p. 2.1.**
dujų tinklai Nr. 4400-4245-9423, aprašyti p. 2.2.
vandentiekio tinklai Nr. 4400-4245-9401, aprašyti p. 2.3.
nuotekų šalinimo tinklai Nr. 4400-4245-9356, aprašyti p. 2.6.
nuotekų šalinimo tinklai Nr. 4400-4245-9389, aprašyti p. 2.5.
nuotekų šalinimo tinklai Nr. 4400-4245-9396, aprašyti p. 2.4.
Įregistravimo pagrindas: **2017-02-21 Įsakymas Nr. T-24**
Įrašas galioja: **Nuo 2017-03-16**

5. Valstybės ir savivaldybių žemės patikėjimo teisė: įrašų nėra

6. Kitos daiktinės teisės:
6.1. **Turto patikėjimo teisė**
Patikėtinis: **Viešoji įstaiga Vilniaus universiteto ligoninė Santaros klinikos, a.k. 124364561**
Daiktas: **dujų tinklai Nr. 4400-4245-9412, aprašyti p. 2.1.**
dujų tinklai Nr. 4400-4245-9423, aprašyti p. 2.2.
vandentiekio tinklai Nr. 4400-4245-9401, aprašyti p. 2.3.
nuotekų šalinimo tinklai Nr. 4400-4245-9356, aprašyti p. 2.6.
nuotekų šalinimo tinklai Nr. 4400-4245-9389, aprašyti p. 2.5.
nuotekų šalinimo tinklai Nr. 4400-4245-9396, aprašyti p. 2.4.
Įregistravimo pagrindas: **2023-04-30 Turto patikėjimo sutartis Nr. TPS-4**
Įrašas galioja: **Nuo 2023-05-18**

7. Juridiniai faktai: įrašų nėra

8. Žymos: įrašų nėra

9. Teritorijos, kuriose taikomos SŽNS, įrašytos į NTK kadastro duomenų byloje įrašytų duomenų pagrindu: įrašų nėra

10. Daikto registravimas ir kadastro žymos:
10.1. **Kadastrinius matavimus atliko (kadastro žyma)**
[redacted]
Daiktas: **dujų tinklai Nr. 4400-4245-9423, aprašyti p. 2.2.**
vandentiekio tinklai Nr. 4400-4245-9401, aprašyti p. 2.3.

Įregistravimo pagrindas: **2008-07-25 Kvalifikacijos pažymėjimas Nr. 2M-M-540**
2016-06-22 Nekilnojamojo daikto kadastro duomenų byla
Įrašas galioja: **Nuo 2017-03-16**

10.2. **Suformuotas naujas (daikto registravimas)**
Daiktas: **dujų tinklai Nr. 4400-4245-9423, aprašyti p. 2.2.**
vandentiekio tinklai Nr. 4400-4245-9401, aprašyti p. 2.3.
Įregistravimo pagrindas: **2016-06-22 Nekilnojamojo daikto kadastro duomenų byla**
2017-02-21 Įsakymas Nr. T-24
Įrašas galioja: **Nuo 2017-03-16**

10.3. **Suformuotas naujas (daikto registravimas)**
Daiktas: **dujų tinklai Nr. 4400-4245-9412, aprašyti p. 2.1.**
nuotekų šalinimo tinklai Nr. 4400-4245-9356, aprašyti p. 2.6.
Įregistravimo pagrindas: **2016-06-22 Nekilnojamojo daikto kadastro duomenų byla**
2017-02-21 Įsakymas Nr. T-24
Įrašas galioja: **Nuo 2017-03-15**

10.4. **Kadastrinius matavimus atliko (kadastro žyma)**
[redacted]
Daiktas: **dujų tinklai Nr. 4400-4245-9412, aprašyti p. 2.1.**
nuotekų šalinimo tinklai Nr. 4400-4245-9356, aprašyti p. 2.6.
Įregistravimo pagrindas: **2008-07-25 Kvalifikacijos pažymėjimas Nr. 2M-M-540**
2016-06-22 Nekilnojamojo daikto kadastro duomenų byla
Įrašas galioja: **Nuo 2017-03-15**

10.5. **Suformuotas naujas (daikto registravimas)**
Daiktas: **nuotekų šalinimo tinklai Nr. 4400-4245-9389, aprašyti p. 2.5.**
nuotekų šalinimo tinklai Nr. 4400-4245-9396, aprašyti p. 2.4.
Įregistravimo pagrindas: **2016-06-22 Nekilnojamojo daikto kadastro duomenų byla**
2017-02-21 Įsakymas Nr. T-24
Įrašas galioja: **Nuo 2017-03-10**

10.6. **[redacted]s atliko (kadastro žyma)**
Daiktas: **nuotekų alinimo tinklai Nr. 4400-4245-9389, aprašyti p. 2.5.**
nuotekų šalinimo tinklai Nr. 4400-4245-9396, aprašyti p. 2.4.
Įregistravimo pagrindas: **2008-07-25 Kvalifikacijos pažymėjimas Nr. 2M-M-540**
2016-06-22 Nekilnojamojo daikto kadastro duomenų byla
Įrašas galioja: **Nuo 2017-03-10**

11. Duomenys apie įregistruotas teritorijas, kuriose taikomos specialiosios žemės naudojimo sąlygos: įrašų nėra

12. Registro pastabos ir nuorodos: įrašų nėra

13. Kita informacija: įrašų nėra

14. Informacija apie duomenų sandoriui tikslinimą: įrašų nėra

Dokumentą atspausdino [redacted]S[redacted]

VILNIUS

Santariškių g. 4, Vilnius

Prisijungti

LT

Objekto peržiūra

Atgal

NTKR įregistruoti inžineriniai statiniai linijiniai

440042459389

Inžinerinio statinio pavadinimas
Lietaus nuotekų vamzdynas

Inžinerinio statinio potipis
Nuotekų šalinimo tinklų

Juridinis ilgis metrais arba juridinis plotas (m²)
324.34000000000003

Matavimo tipas
Geodeziškai matuotas

Koordinačių sistema įrenginio plane
LKS94 koordinačių sistema

Nuorodos

Atsisiųsti išrašą iš RC

4

16.6207 ha

priedas Nr. 05
INŽINERINIAI TINKLAI SANTARIŠKIŲ G. 4

Topografinis

Įvertink!

20 m

VALSTYBĖS ĮMONĖ REGISTRŲ CENTRAS
Studentų g. 39, 08106 Vilnius, www.registrucentras.lt,
el. pristatymo dėžutės adresas 124110246.
Duomenys kaupiami ir saugomi Juridinių asmenų registre, kodas 124110246.

NEKILNOJAMOJO TURTO REGISTRO DUOMENŲ BAZĖS IŠRAŠAS

2026-09-20 10:48:06

1. Nekilnojamojo turto registre įregistruotas turtas:

Registro Nr.: **44/2061984**
Registro tipas: **Statiniai**
Sudarymo data: **2016-06-23**
Vilnius, Santariškių g.

2. Nekilnojamieji daiktai:

2.1. **Dujų tinklai - Deguonies vamzdynas**
Vilnius, Santariškių g.
Unikalus daikto numeris: **4400-4245-9412**
Inžinerinio statinio grupė: **Inžineriniai tinklai**
Inžinerinio statinio pogrupis (paskirtis): **Dujų tinklų**
Žymėjimas plane: **D1**
Statybos pradžios metai: **1979**
Statybos pabaigos metai: **1979**
Statinio kategorija: **II grupės nesudėtingasis**
Baigtumo procentas: **100 %**
Ilgis: **101.73 m**
Medžiaga: **Plienas**
Dujotiekio linijos reikšmė: **Įvadinė**
Atkūrimo sąnaudos (statybos vertė): **3690 Eur**
Fizinio nusidėvėjimo procentas: **75 %**
Atkuriamoji vertė: **923 Eur**
Atkūrimo sąnaudų (statybos vertės) ir atkuriamosios vertės nustatymo data: **2016-06-22**
Vidutinė rinkos vertė: **923 Eur**
Vidutinės rinkos vertės nustatymo būdas: **Atkuriamoji vertė**
Vidutinės rinkos vertės nustatymo data: **2016-06-22**
Kadastro duomenų nustatymo data: **2016-06-22**

2.2. **Dujų tinklai - Deguonies vamzdynas**
Vilnius, Santariškių g.
Unikalus daikto numeris: **4400-4245-9423**
Inžinerinio statinio grupė: **Inžineriniai tinklai**
Inžinerinio statinio pogrupis (paskirtis): **Dujų tinklų**
Žymėjimas plane: **D1**
Statybos pradžios metai: **1988**
Statybos pabaigos metai: **1988**
Statinio kategorija: **II grupės nesudėtingasis**
Baigtumo procentas: **100 %**
Ilgis: **151.62 m**
Medžiaga: **Plienas**
Dujotiekio linijos reikšmė: **Įvadinė**
Atkūrimo sąnaudos (statybos vertė): **8400 Eur**
Atkuriamoji vertė: **2100 Eur**
Atkūrimo sąnaudų (statybos vertės) ir atkuriamosios vertės nustatymo data: **2016-06-22**
Vidutinė rinkos vertė: **2100 Eur**
Vidutinės rinkos vertės nustatymo būdas: **Atkuriamoji vertė**
Vidutinės rinkos vertės nustatymo data: **2016-06-22**
Kadastro duomenų nustatymo data: **2016-06-22**

2.3. **Vandentiekio tinklai - Vandentiekio vamzdynas**
Vilnius, Santariškių g.
Unikalus daikto numeris: **4400-4245-9401**
Inžinerinio statinio grupė: **Inžineriniai tinklai**
Inžinerinio statinio pogrupis (paskirtis): **Vandentiekio tinklų**
Žymėjimas plane: **V1**
Statybos pradžios metai: **1988**
Statybos pabaigos metai: **1988**
Statinio kategorija: **Neypatingasis**
Baigtumo procentas: **100 %**
Ilgis: **18.50 m**
Medžiaga: **Plienas**
Vandentiekio linijos reikšmė: **Įvadinė**
Atkūrimo sąnaudos (statybos vertė): **1690 Eur**
Atkuriamoji vertė: **422 Eur**
Atkūrimo sąnaudų (statybos vertės) ir atkuriamosios vertės nustatymo data: **2016-06-22**
Vidutinė rinkos vertė: **422 Eur**
Vidutinės rinkos vertės nustatymo būdas: **Atkuriamoji vertė**
Vidutinės rinkos vertės nustatymo data: **2016-06-22**
Kadastro duomenų nustatymo data: **2016-06-22**

2.4. **Nuotekų šalinimo tinklai - Buitinių nuotekų vamzdynas**
Vilnius, Santariškių g.
Unikalus daikto numeris: **4400-4245-9396**
Inžinerinio statinio grupė: **Inžineriniai tinklai**
Inžinerinio statinio pogrupis (paskirtis): **Nuotekų šalinimo tinklų**
Žymėjimas plane: **KF1, KF2**
Statybos pradžios metai: **1988**
Statybos pabaigos metai: **1988**
Statinio kategorija: **II grupės nesudėtingasis**
Baigtumo procentas: **100 %**
Ilgis: **1005.04 m**
Medžiaga: **Ketus**
Nuotekų linijos reikšmė: **Išvadinė**

Nuotekų linijos rūšis: **Renkamoji**
Atkūrimo sąnaudos (statybos vertė): **107000 Eur**
Fizinio nusidėvėjimo procentas: **75 %**
Atkuriamoji vertė: **26800 Eur**
Atkūrimo sąnaudų (statybos vertės) ir atkuriamosios vertės nustatymo data: **2016-06-22**
Vidutinė rinkos vertė: **26800 Eur**
Vidutinės rinkos vertės nustatymo būdas: **Atkuriamoji vertė**
Vidutinės rinkos vertės nustatymo data: **2016-06-22**
Kadastro duomenų nustatymo data: **2016-06-22**

2.5. **Nuotekų šalinimo tinklai - Lietaus nuotekų vamzdynas Vilnius, Santariškių g.**
Unikalus daikto numeris: **4400-4245-9389**
Inžinerinio statinio grupė: **Inžineriniai tinklai**
Inžinerinio statinio pogrupis (paskirtis): **Nuotekų šalinimo tinklų**
Žymėjimas plane: **KL1, KL2**
Statybos pradžios metai: **1988**
Statybos pabaigos metai: **1988**
Statinio kategorija: **Neypatingasis**
Baigtumo procentas: **100 %**
Ilgis: **324.34 m**
Medžiaga: **Betonas**
Nuotekų linijos reikšmė: **Išvadinė**
Nuotekų linijos rūšis: **Renkamoji**
Atkūrimo sąnaudos (statybos vertė): **71900 Eur**
Fizinio nusidėvėjimo procentas: **75 %**
Atkuriamoji vertė: **18000 Eur**
Atkūrimo sąnaudų (statybos vertės) ir atkuriamosios vertės nustatymo data: **2016-06-22**
Vidutinė rinkos vertė: **18000 Eur**
Vidutinės rinkos vertės nustatymo būdas: **Atkuriamoji vertė**
Vidutinės rinkos vertės nustatymo data: **2016-06-22**
Kadastro duomenų nustatymo data: **2016-06-22**

2.6. **Nuotekų šalinimo tinklai - Lietaus nuotekų vamzdynas Vilnius, Santariškių g.**
Unikalus daikto numeris: **4400-4245-9356**
Inžinerinio statinio grupė: **Inžineriniai tinklai**
Inžinerinio statinio pogrupis (paskirtis): **Nuotekų šalinimo tinklų**
Žymėjimas plane: **KL3, KL4**
Statybos pradžios metai: **1988**
Statybos pabaigos metai: **1988**
Statinio kategorija: **Neypatingasis**
Baigtumo procentas: **100 %**
Ilgis: **547.41 m**
Medžiaga: **Betonas**
Nuotekų linijos reikšmė: **Skirstomoji (kvartalinė)**
Nuotekų linijos rūšis: **Renkamoji**
Atkūrimo sąnaudos (statybos vertė): **125000 Eur**
Fizinio nusidėvėjimo procentas: **75 %**
Atkuriamoji vertė: **31300 Eur**
Atkūrimo sąnaudų (statybos vertės) ir atkuriamosios vertės nustatymo data: **2016-06-22**
Vidutinė rinkos vertė: **31300 Eur**
Vidutinės rinkos vertės nustatymo būdas: **Atkuriamoji vertė**
Vidutinės rinkos vertės nustatymo data: **2016-06-22**
Kadastro duomenų nustatymo data: **2016-06-22**

3. Daikto priklausiniai iš kito registro: įrašų nėra

4. Nuosavybė:
4.1. **Nuosavybės teisė**
Savininkas: **LIETUVOS RESPUBLIKA, a.k. 111105555**
Daiktas: **dujų tinklai Nr. 4400-4245-9412, aprašyti p. 2.1.**
dujų tinklai Nr. 4400-4245-9423, aprašyti p. 2.2.
vandentiekio tinklai Nr. 4400-4245-9401, aprašyti p. 2.3.
nuotekų šalinimo tinklai Nr. 4400-4245-9356, aprašyti p. 2.6.
nuotekų šalinimo tinklai Nr. 4400-4245-9389, aprašyti p. 2.5.
nuotekų šalinimo tinklai Nr. 4400-4245-9396, aprašyti p. 2.4.
Įregistravimo pagrindas: **2017-02-21 Įsakymas Nr. T-24**
Įrašas galioja: **Nuo 2017-03-16**

5. Valstybės ir savivaldybių žemės patikėjimo teisė: įrašų nėra

6. Kitos daiktinės teisės:
6.1. **Turto patikėjimo teisė**
Patikėtinis: **Viešoji įstaiga Vilniaus universiteto ligoninė Santaros klinikos, a.k. 124364561**
Daiktas: **dujų tinklai Nr. 4400-4245-9412, aprašyti p. 2.1.**
dujų tinklai Nr. 4400-4245-9423, aprašyti p. 2.2.
vandentiekio tinklai Nr. 4400-4245-9401, aprašyti p. 2.3.
nuotekų šalinimo tinklai Nr. 4400-4245-9356, aprašyti p. 2.6.
nuotekų šalinimo tinklai Nr. 4400-4245-9389, aprašyti p. 2.5.
nuotekų šalinimo tinklai Nr. 4400-4245-9396, aprašyti p. 2.4.
Įregistravimo pagrindas: **2023-04-30 Turto patikėjimo sutartis Nr. TPS-4**
Įrašas galioja: **Nuo 2023-05-18**

7. Juridiniai faktai: įrašų nėra

8. Žymos: įrašų nėra

9. Teritorijos, kuriose taikomos SŽNS, įrašytos į NTK kadastro duomenų byloje įrašytų duomenų pagrindu: įrašų nėra

10. Daikto registravimas ir kadastro žymos:
10.1. [redacted] **us atliko (kadastro žyma)**
Daiktas: **dujų tinklai Nr. 4400-4245-9423, aprašyti p. 2.2.**
vandentiekio tinklai Nr. 4400-4245-9401, aprašyti p. 2.3.

Įregistravimo pagrindas: **2008-07-25 Kvalifikacijos pažymėjimas Nr. 2M-M-540**
2016-06-22 Nekilnojamojo daikto kadastro duomenų byla
Įrašas galioja: **Nuo 2017-03-16**

10.2. **Suformuotas naujas (daikto registravimas)**
Daiktas: **dujų tinklai Nr. 4400-4245-9423, aprašyti p. 2.2.**
vandentiekio tinklai Nr. 4400-4245-9401, aprašyti p. 2.3.
Įregistravimo pagrindas: **2016-06-22 Nekilnojamojo daikto kadastro duomenų byla**
2017-02-21 Įsakymas Nr. T-24
Įrašas galioja: **Nuo 2017-03-16**

10.3. **Suformuotas naujas (daikto registravimas)**
Daiktas: **dujų tinklai Nr. 4400-4245-9412, aprašyti p. 2.1.**
nuotekų šalinimo tinklai Nr. 4400-4245-9356, aprašyti p. 2.6.
Įregistravimo pagrindas: **2016-06-22 Nekilnojamojo daikto kadastro duomenų byla**
2017-02-21 Įsakymas Nr. T-24
Įrašas galioja: **Nuo 2017-03-15**

10.4. [redacted] **us atliko (kadastro žyma)**
Daiktas: **dujų tinklai Nr. 4400-4245-9412, aprašyti p. 2.1.**
nuotekų šalinimo tinklai Nr. 4400-4245-9356, aprašyti p. 2.6.
Įregistravimo pagrindas: **2008-07-25 Kvalifikacijos pažymėjimas Nr. 2M-M-540**
2016-06-22 Nekilnojamojo daikto kadastro duomenų byla
Įrašas galioja: **Nuo 2017-03-15**

10.5. **Suformuotas naujas (daikto registravimas)**
Daiktas: **nuotekų šalinimo tinklai Nr. 4400-4245-9389, aprašyti p. 2.5.**
nuotekų šalinimo tinklai Nr. 4400-4245-9396, aprašyti p. 2.4.
Įregistravimo pagrindas: **2016-06-22 Nekilnojamojo daikto kadastro duomenų byla**
2017-02-21 Įsakymas Nr. T-24
Įrašas galioja: **Nuo 2017-03-10**

10.6. [redacted] **us atliko (kadastro žyma)**
Daiktas: **nuotekų šalinimo tinklai Nr. 4400-4245-9389, aprašyti p. 2.5.**
nuotekų šalinimo tinklai Nr. 4400-4245-9396, aprašyti p. 2.4.
Įregistravimo pagrindas: **2008-07-25 Kvalifikacijos pažymėjimas Nr. 2M-M-540**
2016-06-22 Nekilnojamojo daikto kadastro duomenų byla
Įrašas galioja: **Nuo 2017-03-10**

11. Duomenys apie įregistruotas teritorijas, kuriose taikomos specialiosios žemės naudojimo sąlygos: įrašų nėra

12. Registro pastabos ir nuorodos: įrašų nėra

13. Kita informacija: įrašų nėra

14. Informacija apie duomenų sandoriui tikslinimą: įrašų nėra

Dokumentą atspausdino [redacted]

VILNIUS

Santariškių g. 4, Vilnius

Prisijungti

LT

Objekto peržiūra

Atgal

NTKR įregistruoti inžineriniai statiniai linijiniai

440052423200

Inžinerinio statinio pavadinimas
Vakuminis paštas

Inžinerinio statinio potipis
Kitų inžinerinių tinklų

Juridinis ilgis metrais arba juridinis plotas (m²)
109.06

Matavimo tipas
Geodeziškai matuotas

Koordinačių sistema įrenginio plane
LKS94 koordinačių sistema

Nuorodos

Atsisiųsti išrašą iš RC

4

16.6207 ha

priedas nr. 05
INŽINERINIAI TINKLAI SANTARIŠKIŲ G. 4

Įvertink!

20 m

Topografinis

VALSTYBĖS ĮMONĖ REGISTRŲ CENTRAS
Studentų g. 39, 08106 Vilnius, www.registrucentras.lt,
el. pristatymo dėžutės adresas 124110246.
Duomenys kaupiami ir saugomi Juridinių asmenų registre, kodas 124110246.

NEKILNOJAMOJO TURTO REGISTRO DUOMENŲ BAZĖS IŠRAŠAS

2026-09-20 10:29:12

1. Nekilnojamojo turto registre įregistruotas turtas:

Registro Nr.: **44/258251**
Registro tipas: **Žemės sklypas su statiniais**
Sudarymo data: **2004-09-01**
Adresas: **Vilnius, Santariškių g. 4**

2. Nekilnojamieji daiktai:

2.1. **Žemės sklypas**

Unikalus daikto numeris: **4400-0386-2736**
Žemės sklypo kadastro numeris ir kadastro vietovės pavadinimas: **0101/0005:401 Vilniaus m. k.v.**
Daikto pagrindinė naudojimo paskirtis: **Kita**
Žemės sklypo naudojimo būdas: **Visuomeninės paskirties teritorijos**
Žemės sklypo plotas: **5.0508 ha**
Užstatyta teritorija: **4.6300 ha**
Kitos žemės plotas: **0.4208 ha**
Žemės ūkio naudmenų našumo balas: **40.0**
Matavimų tipas: **Žemės sklypas suformuotas atliekant kadastrinius matavimus**
Vidutinė rinkos vertė: **1525000 Eur**
Vidutinės rinkos vertės nustatymo data: **2019-06-13**
Vidutinės rinkos vertės nustatymo būdas: **Masinis vertinimas**
Kadastro duomenų nustatymo data: **2018-12-20**

2.2. **Pastatas - Ligoninė**

Unikalus daikto numeris: **1098-8007-5014**
Paskirties grupė: **Visuomeninių**
Daikto pagrindinė naudojimo paskirtis: **Gydymo**
Žymėjimas plane: **1D5/p**
Statybos pradžios metai: **1988**
Statybos pabaigos metai: **1988**
Baigtumo procentas: **100 %**
Šildymas: **Centrinis šildymas iš centralizuotų sistemų**
Sienos: **Plytos**
Stogo danga: **Ruberoidas**
Aukštų skaičius: **5**
Bendras plotas: **4012.07 kv. m**
Pagrindinis plotas: **1606.92 kv. m**
Tūris: **16629 kub. m**
Atkūrimo sąnaudos (statybos vertė): **3209 Eur**
Atkuriamoji vertė: **3209 Eur**
Vidutinės rinkos vertės nustatymo data: **1990-03-10**
Kadastro duomenų nustatymo data: **1990-03-10**
Pastato (jo dalies) energinio naudingumo klasė: **D**
Skaičiuojamosios šiluminės energijos sąnaudos pastatui (jo daliai) šildyti: **117.20 kWh/m2/m.**

2.3. **Pastatas - Ligoninė**

Unikalus daikto numeris: **1098-8007-5028**
Paskirties grupė: **Visuomeninių**
Daikto pagrindinė naudojimo paskirtis: **Gydymo**
Žymėjimas plane: **2D5/p**
Statybos pradžios metai: **1988**
Statybos pabaigos metai: **1988**
Baigtumo procentas: **100 %**
Šildymas: **Centrinis šildymas iš centralizuotų sistemų**
Sienos: **Plytos**
Stogo danga: **Ruberoidas**
Aukštų skaičius: **5**
Bendras plotas: **4240.85 kv. m**
Pagrindinis plotas: **1707.18 kv. m**
Tūris: **17590 kub. m**
Koordinatė X: **6069498.36**
Koordinatė Y: **582323.69**
Atkūrimo sąnaudos (statybos vertė): **3394 Eur**
Atkuriamoji vertė: **3394 Eur**
Vidutinės rinkos vertės nustatymo data: **1990-03-10**
Kadastro duomenų nustatymo data: **1990-03-10**
Pastato (jo dalies) energinio naudingumo klasė: **D**
Skaičiuojamosios šiluminės energijos sąnaudos pastatui (jo daliai) šildyti: **138.42 kWh/m2/m.**

2.4. **Pastatas - Ligoninė**

Unikalus daikto numeris: **1098-8007-5030**
Paskirties grupė: **Visuomeninių**
Daikto pagrindinė naudojimo paskirtis: **Gydymo**
Žymėjimas plane: **3B5/p**
Statybos pradžios metai: **1988**
Statybos pabaigos metai: **1988**
Baigtumo procentas: **100 %**
Šildymas: **Centrinis šildymas iš centralizuotų sistemų**
Sienos: **Plytos**
Stogo danga: **Ruberoidas**
Aukštų skaičius: **5**
Bendras plotas: **2487.68 kv. m**
Pagrindinis plotas: **641.53 kv. m**
Tūris: **10743 kub. m**
Koordinatė X: **6069531.14**

Koordinatė Y: **582291.67**
Atkūrimo sąnaudos (statybos vertė): **2091 Eur**
Atkuriamoji vertė: **2091 Eur**
Vidutinės rinkos vertės nustatymo data: **1990-03-10**
Kadastro duomenų nustatymo data: **1990-03-10**
Pastato (jo dalies) energinio naudingumo klasė: **D**
Skaičiuojamosios šiluminės energijos sąnaudos pastatui (jo daliai) šildyti: **140.70 kWh/m2/m.**

2.5. **Pastatas - Ligoninė**
Unikalus daikto numeris: **1098-8007-5041**
Paskirties grupė: **Visuomeninių**
Daikto pagrindinė naudojimo paskirtis: **Gydymo**
Žymėjimas plane: **4D5/p**
Statybos pradžios metai: **1988**
Statybos pabaigos metai: **1988**
Baigtumo procentas: **100 %**
Šildymas: **Centrinis šildymas iš centralizuotų sistemų**
Sienos: **Plytos**
Stogo danga: **Ruberoidas**
Aukštų skaičius: **5**
Bendras plotas: **3815.38 kv. m**
Pagrindinis plotas: **631.57 kv. m**
Tūris: **15734 kub. m**
Atkūrimo sąnaudos (statybos vertė): **3036 Eur**
Atkuriamoji vertė: **3036 Eur**
Vidutinės rinkos vertės nustatymo data: **1990-03-10**
Kadastro duomenų nustatymo data: **1990-03-10**
Pastato (jo dalies) energinio naudingumo klasė: **F**
Skaičiuojamosios šiluminės energijos sąnaudos pastatui (jo daliai) šildyti: **250.40 kWh/m2/m.**

2.6. **Pastatas - Atvira daugiaaukštė automobilių saugykla**
Aprašymas / pastabos: **Statinio stogas eksploatuojamas.**
Unikalus daikto numeris: **4400-5052-7729**
Paskirties grupė: **Transporto**
Daikto pagrindinė naudojimo paskirtis: **Garažų**
Žymėjimas plane: **10G5/t**
Statybos pradžios metai: **2018**
Statybos pabaigos metai: **2018**
Statinio kategorija: **Ypatingasis**
Baigtumo procentas: **100 %**
Šildymas: **Nėra**
Vandentiekis: **Komunalinis vandentiekis**
Nuotekų šalinimas: **Komunalinis nuotekų šalinimas**
Dujos: **Nėra**
Sienos: **Monolitinis gelžbetonis**
Stogo danga: **Betonas**
Aukštų skaičius: **5**
Bendras plotas: **75.75 kv. m**
Tūris: **74028 kub. m**
Užstatytas plotas: **5673.00 kv. m**
Koordinatė X: **6069525**
Koordinatė Y: **582188**
Atkūrimo sąnaudos (statybos vertė): **6144000 Eur**
Fizinio nusidėvėjimo procentas: **0 %**
Atkuriamoji vertė: **6144000 Eur**
Atkūrimo sąnaudų (statybos vertės) ir atkuriamosios vertės nustatymo data: **2018-12-19**
Vidutinė rinkos vertė: **19200 Eur**
Vidutinės rinkos vertės nustatymo būdas: **Masinis vertinimas**
Vidutinės rinkos vertės nustatymo data: **2019-09-19**
Kadastro duomenų nustatymo data: **2018-12-19**

2.7. **Pastatas - Kontaktinis rezervuaras su chloratorine**
Unikalus daikto numeris: **1098-8007-5052**
Paskirties grupė: **Pagalbinių**
Daikto pagrindinė naudojimo paskirtis: **Pagalbinio ūkio**
Žymėjimas plane: **5H1p**
Statybos pabaigos metai: **1988**
Sienos: **Plytų mūras**
Aukštų skaičius: **1**
Tūris: **119 kub. m**
Užstatytas plotas: **29.65 kv. m**
Kadastro duomenų nustatymo data: **1990-03-10**

2.8. **Pastatas - Boilerinė**
Unikalus daikto numeris: **1098-8007-5063**
Paskirties grupė: **Pagalbinių**
Daikto pagrindinė naudojimo paskirtis: **Pagalbinio ūkio**
Žymėjimas plane: **6H1p**
Statybos pabaigos metai: **1988**
Sienos: **Plytų mūras**
Aukštų skaičius: **1**
Tūris: **641 kub. m**
Užstatytas plotas: **114.49 kv. m**
Kadastro duomenų nustatymo data: **1990-03-10**

2.9. **Pastatas - Praėjimo kontrolės pastatas**
Unikalus daikto numeris: **1098-8007-5074**
Paskirties grupė: **Pagalbinių**
Daikto pagrindinė naudojimo paskirtis: **Pagalbinio ūkio**
Žymėjimas plane: **7H1p**
Statybos pabaigos metai: **1988**
Sienos: **Plytų mūras**
Aukštų skaičius: **1**
Tūris: **56 kub. m**
Užstatytas plotas: **21.40 kv. m**
Kadastro duomenų nustatymo data: **1990-03-10**

2.10. **Pastatas - Transformatorinė**

Unikalus daikto numeris: **1098-8007-5085**
Paskirties grupė: **Pagalbinių**
Daikto pagrindinė naudojimo paskirtis: **Pagalbinio ūkio**
Žymėjimas plane: **8H1p**
Statybos pabaigos metai: **1988**
Baigtumo procentas: **100 %**
Sienos: **Plytos**
Aukštų skaičius: **1**
Tūris: **265 kub. m**
Užstatytas plotas: **55.28 kv. m**
Atkūrimo sąnaudos (statybos vertė): **45300 Eur**
Fizinio nusidėvėjimo procentas: **32 %**
Atkuriamoji vertė: **30800 Eur**
Atkūrimo sąnaudų (statybos vertės) ir atkuriamosios vertės nustatymo data: **2015-01-01**
Vidutinė rinkos vertė: **7410 Eur**
Vidutinės rinkos vertės nustatymo būdas: **Atkuriamoji vertė**
Vidutinės rinkos vertės nustatymo data: **2015-01-01**
Kadastro duomenų nustatymo data: **1990-03-10**

2.11. **Pastatas - Deguonies stotis**
Unikalus daikto numeris: **1098-8007-5096**
Paskirties grupė: **Pagalbinių**
Daikto pagrindinė naudojimo paskirtis: **Pagalbinio ūkio**
Žymėjimas plane: **9H1p**
Statybos pabaigos metai: **1988**
Sienos: **Plytų mūras**
Aukštų skaičius: **1**
Tūris: **225 kub. m**
Užstatytas plotas: **53.67 kv. m**
Kadastro duomenų nustatymo data: **1990-03-10**

2.12. **Kiti inžineriniai tinklai - Vakuminis paštas**
Unikalus daikto numeris: **4400-5242-3199**
Inžinerinio statinio grupė: **Kiti inžineriniai statiniai**
Inžinerinio statinio pogrupis (paskirtis): **Kitų inžinerinių tinklų statinių**
Žymėjimas plane: **VP1**
Statybos pradžios metai: **2016**
Statybos pabaigos metai: **2019**
Statinio kategorija: **Neypatingasis**
Baigtumo procentas: **100 %**
Ilgis: **79.25 m**
Gylis: **1.5 m**
Medžiaga: **Polivinilchloridas**
Atkūrimo sąnaudos (statybos vertė): **3240 Eur**
Fizinio nusidėvėjimo procentas: **0 %**
Atkuriamoji vertė: **3240 Eur**
Atkūrimo sąnaudų (statybos vertės) ir atkuriamosios vertės nustatymo data: **2019-05-27**
Vidutinė rinkos vertė: **3240 Eur**
Vidutinės rinkos vertės nustatymo būdas: **Atkuriamoji vertė**
Vidutinės rinkos vertės nustatymo data: **2019-05-27**
Kadastro duomenų nustatymo data: **2019-05-27**

2.13. **Kiti inžineriniai tinklai - Vakuminis paštas**
Unikalus daikto numeris: **4400-5242-3200**
Inžinerinio statinio grupė: **Kiti inžineriniai statiniai**
Inžinerinio statinio pogrupis (paskirtis): **Kitų inžinerinių tinklų statinių**
Žymėjimas plane: **VP2**
Statybos pradžios metai: **2016**
Statybos pabaigos metai: **2019**
Statinio kategorija: **Neypatingasis**
Baigtumo procentas: **100 %**
Ilgis: **109.06 m**
Gylis: **1.5 m**
Medžiaga: **Polivinilchloridas**
Atkūrimo sąnaudos (statybos vertė): **4460 Eur**
Fizinio nusidėvėjimo procentas: **0 %**
Atkuriamoji vertė: **4460 Eur**
Atkūrimo sąnaudų (statybos vertės) ir atkuriamosios vertės nustatymo data: **2019-05-27**
Vidutinė rinkos vertė: **4460 Eur**
Vidutinės rinkos vertės nustatymo būdas: **Atkuriamoji vertė**
Vidutinės rinkos vertės nustatymo data: **2019-05-27**
Kadastro duomenų nustatymo data: **2019-05-27**

2.14. **Kiti inžineriniai statiniai - Tvora**
Unikalus daikto numeris: **4400-2902-5338**
Inžinerinio statinio grupė: **Kiti inžineriniai statiniai**
Inžinerinio statinio pogrupis (paskirtis): **Kitos paskirties**
Žymėjimas plane: **t1**
Statybos pradžios metai: **1988**
Statybos pabaigos metai: **1988**
Statinio kategorija: **II grupės nesudėtingasis**
Baigtumo procentas: **100 %**
Atkūrimo sąnaudos (statybos vertė): **1828 Eur**
Fizinio nusidėvėjimo procentas: **65 %**
Atkuriamoji vertė: **640 Eur**
Atkūrimo sąnaudų (statybos vertės) ir atkuriamosios vertės nustatymo data: **2014-02-07**
Vidutinė rinkos vertė: **640 Eur**
Vidutinės rinkos vertės nustatymo būdas: **Atkuriamoji vertė**
Vidutinės rinkos vertės nustatymo data: **2014-02-07**
Kadastro duomenų nustatymo data: **2014-02-07**

2.15. **Kiti inžineriniai statiniai - Automobilių stovėjimo aikštelė**
Aprašymas / pastabos: **A15 - 1177 kv.m**
Unikalus daikto numeris: **4400-2889-0160**
Inžinerinio statinio grupė: **Kiti inžineriniai statiniai**
Inžinerinio statinio pogrupis (paskirtis): **Kitos paskirties**

Žymėjimas plane: **a15**
Statybos pradžios metai: **1988**
Statybos pabaigos metai: **1988**
Papr. remonto pradžios metai: **2013**
Papr. remonto pabaigos metai: **2013**
Statinio kategorija: **II grupės nesudėtingasis**
Baigtumo procentas: **100 %**
Atkūrimo sąnaudos (statybos vertė): **77618 Eur**
Fizinio nusidėvėjimo procentas: **75 %**
Atkuriamoji vertė: **19434 Eur**
Atkūrimo sąnaudų (statybos vertės) ir atkuriamosios vertės nustatymo data: **2014-02-07**
Vidutinė rinkos vertė: **19434 Eur**
Vidutinės rinkos vertės nustatymo būdas: **Atkuriamoji vertė**
Vidutinės rinkos vertės nustatymo data: **2014-02-07**
Kadastro duomenų nustatymo data: **2014-02-07**

2.16. **Kiti inžineriniai statiniai - Automobilių stovėjimo aikštelė**
Aprašymas / pastabos: **A16 - 765 kv.m**
Unikalus daikto numeris: **4400-2902-5292**
Inžinerinio statinio grupė: **Kiti inžineriniai statiniai**
Inžinerinio statinio pogrupis (paskirtis): **Kitos paskirties**
Žymėjimas plane: **a16**
Statybos pradžios metai: **1988**
Statybos pabaigos metai: **1988**
Papr. remonto pradžios metai: **2010**
Papr. remonto pabaigos metai: **2010**
Statinio kategorija: **II grupės nesudėtingasis**
Baigtumo procentas: **100 %**
Atkūrimo sąnaudos (statybos vertė): **50394 Eur**
Fizinio nusidėvėjimo procentas: **75 %**
Atkuriamoji vertė: **12627 Eur**
Atkūrimo sąnaudų (statybos vertės) ir atkuriamosios vertės nustatymo data: **2014-02-07**
Vidutinė rinkos vertė: **12627 Eur**
Vidutinės rinkos vertės nustatymo būdas: **Atkuriamoji vertė**
Vidutinės rinkos vertės nustatymo data: **2014-02-07**
Kadastro duomenų nustatymo data: **2014-02-07**

2.17. **Kiti inžineriniai statiniai - Stoginė**
Unikalus daikto numeris: **4400-2990-6278**
Inžinerinio statinio grupė: **Kiti inžineriniai statiniai**
Inžinerinio statinio pogrupis (paskirtis): **Kitos paskirties**
Žymėjimas plane: **4l1/p**
Statybos pradžios metai: **1988**
Statybos pabaigos metai: **1988**
Statinio kategorija: **I grupės nesudėtingasis**
Baigtumo procentas: **100 %**
Atkūrimo sąnaudos (statybos vertė): **2424 Eur**
Fizinio nusidėvėjimo procentas: **75 %**
Atkuriamoji vertė: **605 Eur**
Atkūrimo sąnaudų (statybos vertės) ir atkuriamosios vertės nustatymo data: **2014-02-07**
Vidutinė rinkos vertė: **605 Eur**
Vidutinės rinkos vertės nustatymo būdas: **Atkuriamoji vertė**
Vidutinės rinkos vertės nustatymo data: **2014-02-07**
Kadastro duomenų nustatymo data: **2014-02-07**

2.18. **Kiti inžineriniai statiniai - Automobilių stovėjimo aikštelė**
Aprašymas / pastabos: **A17 - 16 kv.m, a18 - 404 kv.m, a19 - 50 kv.m**
Unikalus daikto numeris: **4400-2902-5327**
Inžinerinio statinio grupė: **Kiti inžineriniai statiniai**
Inžinerinio statinio pogrupis (paskirtis): **Kitos paskirties**
Žymėjimas plane: **a17-a19**
Statybos pradžios metai: **1988**
Statybos pabaigos metai: **1988**
Papr. remonto pradžios metai: **2010**
Papr. remonto pabaigos metai: **2010**
Statinio kategorija: **II grupės nesudėtingasis**
Baigtumo procentas: **100 %**
Atkūrimo sąnaudos (statybos vertė): **29252 Eur**
Fizinio nusidėvėjimo procentas: **75 %**
Atkuriamoji vertė: **7327 Eur**
Atkūrimo sąnaudų (statybos vertės) ir atkuriamosios vertės nustatymo data: **2014-02-07**
Vidutinė rinkos vertė: **7327 Eur**
Vidutinės rinkos vertės nustatymo būdas: **Atkuriamoji vertė**
Vidutinės rinkos vertės nustatymo data: **2014-02-07**
Kadastro duomenų nustatymo data: **2014-02-12**

2.19. **Kiti inžineriniai statiniai - Automobilių saugykla (aikštelė)**
Unikalus daikto numeris: **4400-5052-7761**
Inžinerinio statinio grupė: **Kiti inžineriniai statiniai**
Inžinerinio statinio pogrupis (paskirtis): **Kitos paskirties**
Žymėjimas plane: **a20-a22**
Statybos pradžios metai: **2018**
Statybos pabaigos metai: **2018**
Statinio kategorija: **II grupės nesudėtingasis**
Baigtumo procentas: **100 %**
Plotas: **1570.49 kv. m**
Atkūrimo sąnaudos (statybos vertė): **130000 Eur**
Fizinio nusidėvėjimo procentas: **40 %**
Atkuriamoji vertė: **78200 Eur**
Atkūrimo sąnaudų (statybos vertės) ir atkuriamosios vertės nustatymo data: **2026-02-05**
Vidutinė rinkos vertė: **78200 Eur**
Vidutinės rinkos vertės nustatymo būdas: **Atkuriamoji vertė**
Vidutinės rinkos vertės nustatymo data: **2026-02-05**
Kadastro duomenų nustatymo data: **2018-12-20**

2.20. **Kiti inžineriniai statiniai - Kiemo dangos**
Unikalus daikto numeris: **4400-5154-4568**
Inžinerinio statinio grupė: **Kiti inžineriniai statiniai**
Inžinerinio statinio pogrupis (paskirtis): **Kitos paskirties**
Žymėjimas plane: **a23-a27**
Statybos pradžios metai: **2018**
Statybos pabaigos metai: **2018**
Statinio kategorija: **II grupės nesudėtingasis**
Baigtumo procentas: **100 %**
Plotas: **264.79 kv. m**
Atkūrimo sąnaudos (statybos vertė): **17000 Eur**
Fizinio nusidėvėjimo procentas: **40 %**
Atkuriamoji vertė: **10200 Eur**
Atkūrimo sąnaudų (statybos vertės) ir atkuriamosios vertės nustatymo data: **2026-02-11**
Vidutinė rinkos vertė: **10200 Eur**
Vidutinės rinkos vertės nustatymo būdas: **Atkuriamoji vertė**
Vidutinės rinkos vertės nustatymo data: **2026-02-11**
Kadastro duomenų nustatymo data: **2018-12-20**

2.21. **Kiti inžineriniai statiniai - Automobilių stovėjimo aikštelės, pėsčiųjų takai**
Aprašymas / pastabos: **A3 - 204 kv.m, a14 - 15 kv.m**
Unikalus daikto numeris: **4400-2889-0228**
Inžinerinio statinio grupė: **Kiti inžineriniai statiniai**
Inžinerinio statinio pogrupis (paskirtis): **Kitos paskirties**
Žymėjimas plane: **a3,....a14**
Statybos pradžios metai: **1988**
Statybos pabaigos metai: **1988**
Papr. remonto pradžios metai: **2010**
Papr. remonto pabaigos metai: **2013**
Statinio kategorija: **II grupės nesudėtingasis**
Baigtumo procentas: **100 %**
Atkūrimo sąnaudos (statybos vertė): **304101 Eur**
Fizinio nusidėvėjimo procentas: **75 %**
Atkuriamoji vertė: **77329 Eur**
Atkūrimo sąnaudų (statybos vertės) ir atkuriamosios vertės nustatymo data: **2014-02-07**
Vidutinė rinkos vertė: **77329 Eur**
Vidutinės rinkos vertės nustatymo būdas: **Atkuriamoji vertė**
Vidutinės rinkos vertės nustatymo data: **2014-02-07**
Kadastro duomenų nustatymo data: **2014-02-07**

2.22. **Nuotekų šalinimo tinklai - Buitinių nuotekų tinklai**
Aprašymas / pastabos: **Vamzdynai užstatytoje teritorijoje.**
Unikalus daikto numeris: **4400-5052-7750**
Inžinerinio statinio grupė: **Inžineriniai tinklai**
Inžinerinio statinio pogrupis (paskirtis): **Nuotekų šalinimo tinklų**
Žymėjimas plane: **F**
Statybos pradžios metai: **2018**
Statybos pabaigos metai: **2018**
Statinio kategorija: **II grupės nesudėtingasis**
Baigtumo procentas: **100 %**
Ilgis: **167.86 m**
Medžiaga: **Polivinilchloridas**
Nuotekų linijos reikšmė: **Išvadinė**
Nuotekų linijos rūšis: **Renkamoji**
Atkūrimo sąnaudos (statybos vertė): **42600 Eur**
Atkuriamoji vertė: **41100 Eur**
Atkūrimo sąnaudų (statybos vertės) ir atkuriamosios vertės nustatymo data: **2019-09-19**
Vidutinė rinkos vertė: **41100 Eur**
Vidutinės rinkos vertės nustatymo būdas: **Atkuriamoji vertė**
Vidutinės rinkos vertės nustatymo data: **2019-09-19**
Kadastro duomenų nustatymo data: **2018-12-19**

3. Daikto priklausiniai iš kito registro: įrašų nėra

4. Nuosavybė:

4.1. **Nuosavybės teisė**
Savininkas: **LIETUVOS RESPUBLIKA, a.k. 111105555**
Daiktas: **kiti inžineriniai tinklai Nr. 4400-5242-3199, aprašyti p. 2.12.**
kiti inžineriniai tinklai Nr. 4400-5242-3200, aprašyti p. 2.13.
Įregistravimo pagrindas: **2019-12-03 Įsakymas Nr. T-100**
Įrašas galioja: **Nuo 2019-12-06**

4.2. **Nuosavybės teisė**
Savininkas: **UAB "Santaros parkavimo paslaugos", a.k. 302833741**
Daiktas: **nuotekų šalinimo tinklai Nr. 4400-5052-7750, aprašyti p. 2.22.**
Įregistravimo pagrindas: **2019-03-08 Statybos užbaigimo aktas Nr. ACCA-100-190308-00089**
Įrašas galioja: **Nuo 2019-06-27**

4.3. **Nuosavybės teisė**
Savininkas: **UAB "Santaros parkavimo paslaugos", a.k. 302833741**
Daiktas: **pastatas Nr. 4400-5052-7729, aprašytas p. 2.6.**
kiti statiniai Nr. 4400-5052-7761, aprašyti p. 2.19.
kiti statiniai Nr. 4400-5154-4568, aprašyti p. 2.20.
Įregistravimo pagrindas: **2019-03-08 Statybos užbaigimo aktas Nr. ACCA-100-190308-00089**
Įrašas galioja: **Nuo 2019-06-26**

4.4. **Nuosavybės teisė**
Savininkas: **AB "Energijos skirstymo operatorius", a.k. 304151376**
Daiktas: **pastatas Nr. 1098-8007-5085, aprašytas p. 2.10.**
Įregistravimo pagrindas: **2015-12-03 Akcininkų susirinkimo protokolas Nr. 5**
2015-12-31 Perdavimo - priėmimo aktas
Įrašas galioja: **Nuo 2016-08-08**

4.5. **Nuosavybės teisė**
Savininkas: **LIETUVOS RESPUBLIKA, a.k. 111105555**
Daiktas: **kiti statiniai Nr. 4400-2889-0160, aprašyti p. 2.15.**
kiti statiniai Nr. 4400-2889-0228, aprašyti p. 2.21.

kiti statiniai Nr. 4400-2902-5292, aprašyti p. 2.16.
kiti statiniai Nr. 4400-2902-5327, aprašyti p. 2.18.
kiti statiniai Nr. 4400-2902-5338, aprašyti p. 2.14.
kiti statiniai Nr. 4400-2990-6278, aprašyti p. 2.17.
Įregistravimo pagrindas: **2000-01-11 Steigėjo įsakymas Nr. 15**
Įrašas galioja: **Nuo 2014-07-11**

4.6. **Nuosavybės teisė**
Savininkas: **LIETUVOS RESPUBLIKA, a.k. 111105555**
Daiktas: **pastatas Nr. 1098-8007-5014, aprašytas p. 2.2.**
pastatas Nr. 1098-8007-5028, aprašytas p. 2.3.
pastatas Nr. 1098-8007-5030, aprašytas p. 2.4.
pastatas Nr. 1098-8007-5041, aprašytas p. 2.5.
pastatas Nr. 1098-8007-5052, aprašytas p. 2.7.
pastatas Nr. 1098-8007-5063, aprašytas p. 2.8.
pastatas Nr. 1098-8007-5074, aprašytas p. 2.9.
pastatas Nr. 1098-8007-5096, aprašytas p. 2.11.
Įregistravimo pagrindas: **2000-01-11 Steigėjo įsakymas Nr. 15**
Įrašas galioja: **Nuo 2008-05-16**

4.7. **Nuosavybės teisė**
Savininkas: **LIETUVOS RESPUBLIKA, a.k. 111105555**
Daiktas: **žemės sklypas Nr. 4400-0386-2736, aprašytas p. 2.1.**
Įregistravimo pagrindas: **2000-06-08 Savivaldybės valdybos sprendimas Nr. 1196V**
2004-06-28 Apskrities viršininko įsakymas Nr. 2.3-4795-01
2008-03-19 Apskrities viršininko įsakymas Nr. 2.3-3303-(01)
Įrašas galioja: **Nuo 2008-04-11**

5. Valstybės ir savivaldybių žemės patikėjimo teisė:

5.1. **Valstybinės žemės patikėjimo teisė**
Patikėtinis: **Vilniaus miesto savivaldybė, a.k. 111109233**
Daiktas: **žemės sklypas Nr. 4400-0386-2736, aprašytas p. 2.1.**
Įregistravimo pagrindas: **2024-01-10 Lietuvos Respublikos Vyriausybės nutarimas Nr. 32**
2024-01-25 Perdavimo - priėmimo aktas Nr. A54-170/24(2.14.1.36E-ŽEM)
Įrašas galioja: **Nuo 2024-01-31**

6. Kitos daiktinės teisės:

6.1. **Turto patikėjimo teisė**
Patikėtinis: **Viešoji įstaiga Vilniaus universiteto ligoninė Santaros klinikos, a.k. 124364561**
Daiktas: **pastatas Nr. 1098-8007-5014, aprašytas p. 2.2.**
pastatas Nr. 1098-8007-5028, aprašytas p. 2.3.
pastatas Nr. 1098-8007-5030, aprašytas p. 2.4.
pastatas Nr. 1098-8007-5041, aprašytas p. 2.5.
pastatas Nr. 1098-8007-5052, aprašytas p. 2.7.
pastatas Nr. 1098-8007-5063, aprašytas p. 2.8.
pastatas Nr. 1098-8007-5074, aprašytas p. 2.9.
pastatas Nr. 1098-8007-5096, aprašytas p. 2.11.
kiti inžineriniai tinklai Nr. 4400-5242-3199, aprašyti p. 2.12.
kiti inžineriniai tinklai Nr. 4400-5242-3200, aprašyti p. 2.13.
kiti statiniai Nr. 4400-2889-0160, aprašyti p. 2.15.
kiti statiniai Nr. 4400-2889-0228, aprašyti p. 2.21.
kiti statiniai Nr. 4400-2902-5292, aprašyti p. 2.16.
kiti statiniai Nr. 4400-2902-5327, aprašyti p. 2.18.
kiti statiniai Nr. 4400-2902-5338, aprašyti p. 2.14.
kiti statiniai Nr. 4400-2990-6278, aprašyti p. 2.17.
Įregistravimo pagrindas: **2023-04-30 Turto patikėjimo sutartis Nr. TPS-4**
Įrašas galioja: **Nuo 2023-05-18**

6.2. **Hipoteka**
Daiktas: **pastatas Nr. 4400-5052-7729, aprašytas p. 2.6.**
kiti statiniai Nr. 4400-5052-7761, aprašyti p. 2.19.
kiti statiniai Nr. 4400-5154-4568, aprašyti p. 2.20.
nuotekų šalinimo tinklai Nr. 4400-5052-7750, aprašyti p. 2.22.
Įregistravimo pagrindas: **2019-10-08 Sutartinė hipoteka Nr. DJ-6629**
2019-10-10 IDK Nr. 20120190137660
Įrašas galioja: **Nuo 2022-01-01**

6.3. **Kiti servitutai (tarnaujantis)**
Daiktas: **žemės sklypas Nr. 4400-0386-2736, aprašytas p. 2.1.**
Įregistravimo pagrindas: **2008-03-19 Apskrities viršininko įsakymas Nr. 2.3-3303-(01)**
Plotas: **0.0604 ha**
Aprašymas: **Teisė neatlygintinai eiti ir važiuoti transporto priemonėmis prie transformatorinės pastotės ją prižiūrintiems darbuotojams, 604 kv. m ploto žemės sklypo dalyje, kurios ribos žemės sklypo plane pažymėtos linijomis ir skaičiais 19, 20, 21, 22, 23, 24, 25, 26, 27.**
Įrašas galioja: **Nuo 2008-04-11**

6.4. **Kiti servitutai (tarnaujantis)**
Daiktas: **žemės sklypas Nr. 4400-0386-2736, aprašytas p. 2.1.**
Įregistravimo pagrindas: **2008-03-19 Apskrities viršininko įsakymas Nr. 2.3-3303-(01)**
Plotas: **0.1492 ha**
Aprašymas: **Teisė neatlygintinai tiesti ir prižiūrėti inžinerines komunikacijas 1492 kv. m ploto žemės sklypo dalį, kurios ribos žemės sklypo plane pažymėtos linijomis ir skaičiais 17, 16, 10, 18.**
Įrašas galioja: **Nuo 2008-04-11**

7. Juridiniai faktai:

7.1. **Sudaryta nuomos sutartis**
Nuomininkas: **UAB "[redacted]**
Daiktas: **pastatas Nr. 1098-8007-5041, aprašytas p. 2.5.**
Įregistravimo pagrindas: **2025-11-27 Nuomos sutartis Nr. 25-C-4150**
Įrašas galioja: **Nuo 2025-12-08**
Terminas: **Nuo 2025-11-27 iki 2030-11-27**

7.2. **Sudaryta nuomos sutartis**
Nuomininkas: **UAB "[redacted]**
Daiktas: **pastatas Nr. 1098-8007-5030, aprašytas p. 2.4.**
Įregistravimo pagrindas: **2017-08-23 Nuomos sutartis Nr. NS-22**
2017-08-23 Perdavimo - priėmimo aktas Nr. 81-22

2018-08-30 Susitarimas pakeisti sutartį Nr. NS-21
2023-06-05 Susitarimas pakeisti sutartį Nr. 23-C-1806
2023-10-30 Susitarimas pakeisti sutartį Nr. NS-22
Plotas: **5.00 kv. m**
Įrašas galioja: **Nuo 2023-11-21**
Terminas: **Iki 2027-08-23**

7.3. **Sudar_ta nuomos sutartis**
Nuomininkas: **UAB "[redacted]**
Daiktas: **pastatas Nr. 1098-8007-5028, aprašytas p. 2.3.**
Įregistravimo pagrindas: **2017-05-22 Nuomos sutartis Nr. NS-12**
2017-05-22 Perdavimo - priėmimo aktas Nr. 81-13
2020-05-05 Susitarimas Nr. NS-14
2020-06-15 Susitarimas pakeisti sutartį Nr. NS-20
2023-06-08 Susitarimas pakeisti sutartį Nr. 23-C-1849
Plotas: **1.00 kv. m**
Įrašas galioja: **Nuo 2023-06-19**
Terminas: **Iki 2025-05-22**

7.4. **Sudar_ta nuomos sutartis**
Nuomininkas: **UAB "[redacted]**
Daiktas: **pastatas Nr. 1098-8007-5030, aprašytas p. 2.4.**
Įregistravimo pagrindas: **2017-05-22 Nuomos sutartis Nr. NS-12**
2017-05-22 Perdavimo - priėmimo aktas Nr. 81-13
2020-05-05 Susitarimas Nr. NS-14
2020-06-15 Susitarimas pakeisti sutartį Nr. NS-20
2023-06-08 Susitarimas pakeisti sutartį Nr. 23-C-1849
Plotas: **1.00 kv. m**
Įrašas galioja: **Nuo 2023-06-19**
Terminas: **Iki 2025-05-22**

7.5. **Sudar_ta nuomos sutartis**
Nuomininkas: **UAB "[redacted]**
Daiktas: **žemės sklypas Nr. 4400-0386-2736, aprašytas p. 2.1.**
Įregistravimo pagrindas: **2017-11-16 Valstybinės žemės sklypo nuomos sutartis Nr. 49SŽN-409-(14.49.57.)**
Plotas: **0.8445 ha**
Aprašymas: **Terminas - 25 metai.**
Įrašas galioja: **Nuo 2017-11-22**
Terminas: **Nuo 2017-04-20**

7.6. **Sudar_ta nuomos sutartis**
Nuomininkas: **UAB [redacted]**
Daiktas: **pastatas Nr. 1098-8007-5030, aprašytas p. 2.4.**
Įregistravimo pagrindas: **2004-03-24 Nuomos sutartis Nr. P-UM-2004/03/24-1**
Plotas: **27.66 kv. m**
Įrašas galioja: **Nuo 2004-08-23**
Terminas: **Nuo 2004-03-24 iki 2011-03-24**

8. Žymos:

8.1. **Teritorija, kurioje taikomos SŽNS, neįregistruota Nekilnojamojo turto registre: elektros tinklų apsaugos zonos (III skyrius, ketvirtasis skirsnis)**
Daiktas: **žemės sklypas Nr. 4400-0386-2736, aprašytas p. 2.1.**
Įregistravimo pagrindas: **2019-06-06 Lietuvos Respublikos specialiųjų žemės naudojimo sąlygų įstatymas Nr. XIII-2166**
2019-12-19 Lietuvos Respublikos žemės ūkio ministro įsakymas Nr. 3D-711
Plotas: **640.00 kv. m**
Įrašas galioja: **Nuo 2023-01-01**

8.2. **Teritorija, kurioje taikomos SŽNS, neįregistruota Nekilnojamojo turto registre: elektroninių ryšių tinklų elektroninių ryšių infrastruktūros apsaugos zonos (III skyrius, vienuoliktasis skirsnis)**
Daiktas: **žemės sklypas Nr. 4400-0386-2736, aprašytas p. 2.1.**
Įregistravimo pagrindas: **2019-06-06 Lietuvos Respublikos specialiųjų žemės naudojimo sąlygų įstatymas Nr. XIII-2166**
2019-12-19 Lietuvos Respublikos žemės ūkio ministro įsakymas Nr. 3D-711
Plotas: **977.00 kv. m**
Įrašas galioja: **Nuo 2023-01-01**

8.3. **Teritorija, kurioje taikomos SŽNS, neįregistruota Nekilnojamojo turto registre: šilumos perdavimo tinklų apsaugos zonos (III skyrius, dvyliktasis skirsnis)**
Daiktas: **žemės sklypas Nr. 4400-0386-2736, aprašytas p. 2.1.**
Įregistravimo pagrindas: **2019-06-06 Lietuvos Respublikos specialiųjų žemės naudojimo sąlygų įstatymas Nr. XIII-2166**
2019-12-19 Lietuvos Respublikos žemės ūkio ministro įsakymas Nr. 3D-711
Plotas: **7590.00 kv. m**
Įrašas galioja: **Nuo 2023-01-01**

8.4. **Teritorija, kurioje taikomos SŽNS, neįregistruota Nekilnojamojo turto registre: vandens tiekimo ir nuotekų, paviršinių nuotekų tvarkymo infrastruktūros apsaugos zonos (III skyrius, dešimtasis skirsnis)**
Daiktas: **žemės sklypas Nr. 4400-0386-2736, aprašytas p. 2.1.**
Įregistravimo pagrindas: **2019-06-06 Lietuvos Respublikos specialiųjų žemės naudojimo sąlygų įstatymas Nr. XIII-2166**
2019-12-19 Lietuvos Respublikos žemės ūkio ministro įsakymas Nr. 3D-711
Plotas: **8105.00 kv. m**
Įrašas galioja: **Nuo 2023-01-01**

9. Teritorijos, kuriose taikomos SŽNS, įrašytos į NTK kadastro duomenų byloje įrašytų duomenų pagrindu: įrašų nėra

10. Daikto registravimas ir kadastro žymos:

10.1. **Išduotas pastato (jo dalies) energinio naudingumo sertifikatas (kadastro žyma)**
Daiktas: **pastatas Nr. 1098-8007-5030, aprašytas p. 2.4.**
Įregistravimo pagrindas: **2025-10-16 Pranešimas apie energinio naudingumo sertifikato išdavimą Nr. GD-0198-02389/0**
Įrašas galioja: **Nuo 2025-10-17**
Terminas: **Nuo 2025-10-10 iki 2035-10-10**

10.2. **Išduotas pastato (jo dalies) energinio naudingumo sertifikatas (kadastro žyma)**
Daiktas: **pastatas Nr. 1098-8007-5014, aprašytas p. 2.2.**

Įregistravimo pagrindas: **2025-10-16 Pranešimas apie energinio naudingumo sertifikato išdavimą Nr. GD-0198-02387/0**
Įrašas galioja: **Nuo 2025-10-16**
Terminas: **Nuo 2025-10-10 iki 2035-10-10**

10.3. **Išduotas pastato (jo dalies) energinio naudingumo sertifikatas (kadastro žyma)**
Daiktas: **pastatas Nr. 1098-8007-5028, aprašytas p. 2.3.**
Įregistravimo pagrindas: **2025-10-16 Pranešimas apie energinio naudingumo sertifikato išdavimą Nr. GD-0198-02388/0**
Įrašas galioja: **Nuo 2025-10-16**
Terminas: **Nuo 2025-10-10 iki 2035-10-10**

10.4. **Išduotas pastato (jo dalies) energinio naudingumo sertifikatas (kadastro žyma)**
Daiktas: **pastatas Nr. 1098-8007-5041, aprašytas p. 2.5.**
Įregistravimo pagrindas: **2025-10-15 Pranešimas apie energinio naudingumo sertifikato išdavimą Nr. GD-0198-02390/0**
Įrašas galioja: **Nuo 2025-10-16**
Terminas: **Nuo 2025-10-10 iki 2035-10-10**

10.5. **Suformuotas naujas (daikto registravimas)**
Daiktas: **kiti inžineriniai tinklai Nr. 4400-5242-3200, aprašyti p. 2.13.**
Įregistravimo pagrindas: **2019-05-27 Nekilnojamojo daikto kadastro duomenų byla 2019-10-29 Statybos užbaigimo aktas Nr. ACCA-00-191029-00112**
Įrašas galioja: **Nuo 2019-11-19**

10.6. **Kadastrinius matavimus atliko (kadastro žyma) ANDREJ TUMAŠEV**
Daiktas: **kiti inžineriniai tinklai Nr. 4400-5242-3200, aprašyti p. 2.13.**
Įregistravimo pagrindas: **2012-06-28 Kvalifikacijos pažymėjimas Nr. 2M-M-1791 2019-05-27 Nekilnojamojo daikto kadastro duomenų byla**
Įrašas galioja: **Nuo 2019-11-19**

10.7. **Suformuotas naujas (daikto registravimas)**
Daiktas: **kiti inžineriniai tinklai Nr. 4400-5242-3199, aprašyti p. 2.12.**
Įregistravimo pagrindas: **2019-05-27 Nekilnojamojo daikto kadastro duomenų byla 2019-10-29 Statybos užbaigimo aktas Nr. ACCA-00-191029-00112**
Įrašas galioja: **Nuo 2019-11-18**

10.8. **Kadastrinius matavimus atliko (kadastro žyma) ANDREJ TUMAŠEV**
Daiktas: **kiti inžineriniai tinklai Nr. 4400-5242-3199, aprašyti p. 2.12.**
Įregistravimo pagrindas: **2012-06-28 Kvalifikacijos pažymėjimas Nr. 2M-M-1791 2019-05-27 Nekilnojamojo daikto kadastro duomenų byla**
Įrašas galioja: **Nuo 2019-11-18**

10.9. **Suformuotas naujas (daikto registravimas)**
Daiktas: **kiti statiniai Nr. 4400-5052-7761, aprašyti p. 2.19. kiti statiniai Nr. 4400-5154-4568, aprašyti p. 2.20.**
Įregistravimo pagrindas: **2018-12-20 Nekilnojamojo daikto kadastro duomenų byla 2019-03-08 Statybos užbaigimo aktas Nr. ACCA-100-190308-00089**
Įrašas galioja: **Nuo 2019-06-25**

10.10. **Kadastrinius matavimus atliko (kadastro žyma) GEDIMINAS ŠPIKLYS**
Daiktas: **kiti statiniai Nr. 4400-5052-7761, aprašyti p. 2.19. kiti statiniai Nr. 4400-5154-4568, aprašyti p. 2.20.**
Įregistravimo pagrindas: **2009-02-10 Kvalifikacijos pažymėjimas Nr. 2M-M-849 2018-12-20 Nekilnojamojo daikto kadastro duomenų byla**
Įrašas galioja: **Nuo 2019-06-25**

10.11. **Kadastrinius matavimus atliko (kadastro žyma) GEDIMINAS ŠPIKLYS**
Daiktas: **pastatas Nr. 4400-5052-7729, aprašytas p. 2.6.**
Įregistravimo pagrindas: **2009-02-10 Kvalifikacijos pažymėjimas Nr. 2M-M-849 2018-12-19 Nekilnojamojo daikto kadastro duomenų byla**
Įrašas galioja: **Nuo 2019-06-25**

10.12. **Suformuotas naujas (daikto registravimas)**
Daiktas: **pastatas Nr. 4400-5052-7729, aprašytas p. 2.6.**
Įregistravimo pagrindas: **2018-12-19 Nekilnojamojo daikto kadastro duomenų byla 2019-03-08 Statybos užbaigimo aktas Nr. ACCA-100-190308-00089**
Įrašas galioja: **Nuo 2019-06-25**

10.13. **Kadastro duomenų tikslinimas (daikto registravimas)**
Daiktas: **žemės sklypas Nr. 4400-0386-2736, aprašytas p. 2.1.**
Įregistravimo pagrindas: **2018-12-20 Nekilnojamojo daikto kadastro duomenų byla**
Įrašas galioja: **Nuo 2019-06-13**

10.14. **Kadastrinius matavimus atliko (kadastro žyma) GEDIMINAS ŠPIKLYS**
Daiktas: **žemės sklypas Nr. 4400-0386-2736, aprašytas p. 2.1.**
Įregistravimo pagrindas: **2009-02-10 Kvalifikacijos pažymėjimas Nr. 2M-M-849 2018-12-20 Nekilnojamojo daikto kadastro duomenų byla**
Įrašas galioja: **Nuo 2019-06-13**

10.15. **Suformuotas naujas (daikto registravimas)**
Daiktas: **nuotekų šalinimo tinklai Nr. 4400-5052-7750, aprašyti p. 2.22.**
Įregistravimo pagrindas: **2018-12-19 Nekilnojamojo daikto kadastro duomenų byla 2019-03-08 Statybos užbaigimo aktas Nr. ACCA-100-190308-00089**
Įrašas galioja: **Nuo 2019-04-26**

10.16. **Kadastrinius matavimus atliko (kadastro žyma) GEDIMINAS ŠPIKLYS**
Daiktas: **nuotekų šalinimo tinklai Nr. 4400-5052-7750, aprašyti p. 2.22.**
Įregistravimo pagrindas: **2009-02-10 Kvalifikacijos pažymėjimas Nr. 2M-M-849 2018-12-19 Nekilnojamojo daikto kadastro duomenų byla**
Įrašas galioja: **Nuo 2019-04-26**

10.17. **Nustatyti nauji kadastro duomenys, kurie neįrašyti į Kadastro informacinę sistemą (kadastro žyma)**
Duomenis nustatė: **MONIKA ŠEDUIKĖ**
Daiktas: **pastatas Nr. 1098-8007-5014, aprašytas p. 2.2. pastatas Nr. 1098-8007-5028, aprašytas p. 2.3. pastatas Nr. 1098-8007-5030, aprašytas p. 2.4. pastatas Nr. 1098-8007-5041, aprašytas p. 2.5.**

Įregistravimo pagrindas: **2016-06-02 Kvalifikacijos pažymėjimas Nr. 2M-M-2429**
2018-01-30 Nekilnojamojo daikto kadastro duomenų byla
Įrašas galioja: **Nuo 2018-05-02**

10.18. **Kadastro duomenų tikslinimas (daikto registravimas)**
Daiktas: **kiti statiniai Nr. 4400-2902-5338, aprašyti p. 2.14.**
kiti statiniai Nr. 4400-2990-6278, aprašyti p. 2.17.
Įregistravimo pagrindas: **2014-02-07 Nekilnojamojo daikto kadastro duomenų byla**
Įrašas galioja: **Nuo 2014-06-13**

10.19. **Kadastro duomenų tikslinimas (daikto registravimas)**
Daiktas: **kiti statiniai Nr. 4400-2889-0160, aprašyti p. 2.15.**
kiti statiniai Nr. 4400-2889-0228, aprašyti p. 2.21.
kiti statiniai Nr. 4400-2902-5292, aprašyti p. 2.16.
kiti statiniai Nr. 4400-2902-5327, aprašyti p. 2.18.
Įregistravimo pagrindas: **2014-02-07 Nekilnojamojo daikto kadastro duomenų byla**
2014-04-18 Deklaracija apie statybos užbaigimą / paskirties pakeitimą Nr. 2
Įrašas galioja: **Nuo 2014-06-13**

10.20. **Kadastrinius matavimus atliko (kadastro žyma)**
Valstybės įmonės Registrų centro Vilniaus filialas, a.k. 124208338
Daiktas: **kiti statiniai Nr. 4400-2889-0160, aprašyti p. 2.15.**
kiti statiniai Nr. 4400-2889-0228, aprašyti p. 2.21.
kiti statiniai Nr. 4400-2902-5292, aprašyti p. 2.16.
kiti statiniai Nr. 4400-2902-5327, aprašyti p. 2.18.
kiti statiniai Nr. 4400-2902-5338, aprašyti p. 2.14.
kiti statiniai Nr. 4400-2990-6278, aprašyti p. 2.17.
Įregistravimo pagrindas: **2014-02-07 Nekilnojamojo daikto kadastro duomenų byla**
Kvalifikacijos pažymėjimas Nr. 2M-M-1198
Įrašas galioja: **Nuo 2014-06-13**

10.21. **Išduotas statybos leidimas (kadastro žyma)**
Leidimą išdavė: **Vilniaus miesto savivaldybės administracija, a.k. 188710061**
Daiktas: **pastatas Nr. 1098-8007-5014, aprašytas p. 2.2.**
pastatas Nr. 1098-8007-5028, aprašytas p. 2.3.
pastatas Nr. 1098-8007-5030, aprašytas p. 2.4.
pastatas Nr. 1098-8007-5041, aprašytas p. 2.5.
Įregistravimo pagrindas: **2010-05-25 Statybos leidimas Nr. NR/455/10-0205**
Įrašas galioja: **Nuo 2010-07-13**

10.22. **Išduotas statybos leidimas (kadastro žyma)**
Leidimą išdavė: **Vilniaus miesto savivaldybės administracija, a.k. 188710061**
Daiktas: **pastatas Nr. 1098-8007-5014, aprašytas p. 2.2.**
pastatas Nr. 1098-8007-5028, aprašytas p. 2.3.
pastatas Nr. 1098-8007-5030, aprašytas p. 2.4.
Įregistravimo pagrindas: **2008-11-27 Leidimas vykdyti statybos darbus Nr. NR/1320/08-1431**
Įrašas galioja: **Nuo 2009-01-23**

11. Duomenys apie įregistruotas teritorijas, kuriose taikomos specialiosios žemės naudojimo sąlygos:

11.1. Teritorijos pavadinimas: **Elektroninių ryšių tinklų elektroninių ryšių infrastruktūros apsaugos zonos (III skyrius, vienuoliktasis skirsnis)**
Teritorijos unikalus numeris: **100374074**
Įregistravimo pagrindas: **Lietuvos Respublikos susisiekimo ministerija; 2022-12-02 Telia tinklo apsaugos zonos planas Vilniaus miesto savivaldybėje Nr. 3-542**
Įregistravimo data: **2022-12-08**
Žemės sklypo plotas, patenkantis į Teritoriją: **425 kv. m, nuo 2023-01-04**

11.2. Teritorijos pavadinimas: **Elektros tinklų apsaugos zonos (III skyrius, ketvirtasis skirsnis)**
Teritorijos unikalus numeris: **100322583**
Įregistravimo pagrindas: **Lietuvos Respublikos energetikos ministerija; 2022-01-25 Įsakymas dėl Vilniaus elektros tinklų teritorijų plano patvirtinimo Nr. 1-38**
Įregistravimo data: **2022-02-22**
Žemės sklypo plotas, patenkantis į Teritoriją: **376 kv. m, nuo 2023-01-05**

11.3. Teritorijos pavadinimas: **Elektros tinklų apsaugos zonos (III skyrius, ketvirtasis skirsnis)**
Teritorijos unikalus numeris: **100305077**
Įregistravimo pagrindas: **Lietuvos Respublikos energetikos ministerija; 2022-01-25 Įsakymas dėl Vilniaus elektros tinklų teritorijų plano patvirtinimo Nr. 1-38**
Įregistravimo data: **2022-02-18**
Žemės sklypo plotas, patenkantis į Teritoriją: **347 kv. m, nuo 2023-01-05**

11.4. Teritorijos pavadinimas: **Elektros tinklų apsaugos zonos (III skyrius, ketvirtasis skirsnis)**
Teritorijos unikalus numeris: **100310300**
Įregistravimo pagrindas: **Lietuvos Respublikos energetikos ministerija; 2022-01-25 Įsakymas dėl Vilniaus elektros tinklų teritorijų plano patvirtinimo Nr. 1-38**
Įregistravimo data: **2022-02-18**
Žemės sklypo plotas, patenkantis į Teritoriją: **360 kv. m, nuo 2023-01-04**

11.5. Teritorijos pavadinimas: **Elektros tinklų apsaugos zonos (III skyrius, ketvirtasis skirsnis)**
Teritorijos unikalus numeris: **100291776**
Įregistravimo pagrindas: **Lietuvos Respublikos energetikos ministerija; 2022-01-25 Įsakymas dėl Vilniaus elektros tinklų teritorijų plano patvirtinimo Nr. 1-38**
Įregistravimo data: **2022-02-15**
Žemės sklypo plotas, patenkantis į Teritoriją: **375 kv. m, nuo 2023-01-05**

11.6. Teritorijos pavadinimas: **Elektros tinklų apsaugos zonos (III skyrius, ketvirtasis skirsnis)**
Teritorijos unikalus numeris: **100297978**
Įregistravimo pagrindas: **Lietuvos Respublikos energetikos ministerija; 2022-01-25 Įsakymas dėl Vilniaus elektros tinklų teritorijų plano patvirtinimo Nr. 1-38**
Įregistravimo data: **2022-02-15**
Žemės sklypo plotas, patenkantis į Teritoriją: **190 kv. m, nuo 2023-01-05**

11.7. Teritorijos pavadinimas: **Elektros tinklų apsaugos zonos (III skyrius, ketvirtasis skirsnis)**
Teritorijos unikalus numeris: **100289556**
Įregistravimo pagrindas: **Lietuvos Respublikos energetikos ministerija; 2022-01-25 Įsakymas dėl Vilniaus elektros tinklų teritorijų plano patvirtinimo Nr. 1-38**
Įregistravimo data: **2022-02-15**
Žemės sklypo plotas, patenkantis į Teritoriją: **550 kv. m, nuo 2023-01-05**

11.8. Teritorijos pavadinimas: **Elektros tinklų apsaugos zonos (III skyrius, ketvirtasis skirsnis)**

Teritorijos unikalus numeris: **100297697**
Įregistravimo pagrindas: **Lietuvos Respublikos energetikos ministerija; 2022-01-25 Įsakymas dėl Vilniaus elektros tinklų teritorijų plano patvirtinimo Nr. 1-38**
Įregistravimo data: **2022-02-15**
Žemės sklypo plotas, patenkantis į Teritoriją: **277 kv. m, nuo 2023-01-05**

11.9. Teritorijos pavadinimas: **Elektros tinklų apsaugos zonos (III skyrius, ketvirtasis skirsnis)**
Teritorijos unikalus numeris: **100292566**
Įregistravimo pagrindas: **Lietuvos Respublikos energetikos ministerija; 2022-01-25 Įsakymas dėl Vilniaus elektros tinklų teritorijų plano patvirtinimo Nr. 1-38**
Įregistravimo data: **2022-02-15**
Duomenų pakeitimo pagrindas: **Lietuvos Respublikos energetikos ministerija; 2023-11-22 Įsakymas dėl Energetikos ministro 2022 m. sausio 25 d. įsakymo Nr. 1-38 'Dėl Vilniaus elektros tinklų teritorijų plano patvirtinimo' pakeitimo Nr. 1-348**
Duomenų pakeitimo data: **2023-11-29**
Žemės sklypo plotas, patenkantis į Teritoriją: **561 kv. m, nuo 2023-11-29**

11.10. Teritorijos pavadinimas: **Elektros tinklų apsaugos zonos (III skyrius, ketvirtasis skirsnis)**
Teritorijos unikalus numeris: **100276116**
Įregistravimo pagrindas: **Lietuvos Respublikos energetikos ministerija; 2022-01-25 Įsakymas dėl Vilniaus elektros tinklų teritorijų plano patvirtinimo Nr. 1-38**
Įregistravimo data: **2022-02-11**
Žemės sklypo plotas, patenkantis į Teritoriją: **1 kv. m, nuo 2023-01-05**

11.11. Teritorijos pavadinimas: **Elektros tinklų apsaugos zonos (III skyrius, ketvirtasis skirsnis)**
Teritorijos unikalus numeris: **100254325**
Įregistravimo pagrindas: **Lietuvos Respublikos energetikos ministerija; 2022-01-25 Įsakymas dėl Vilniaus elektros tinklų teritorijų plano patvirtinimo Nr. 1-38**
Įregistravimo data: **2022-02-09**
Žemės sklypo plotas, patenkantis į Teritoriją: **189 kv. m, nuo 2023-01-05**

11.12. Teritorijos pavadinimas: **Požeminio vandens vandenviečių apsaugos zonos (VI skyrius, vienuoliktasis skirsnis)**
Teritorijos unikalus numeris: **100368102**
Įregistravimo pagrindas: **Lietuvos geologijos tarnyba prie Aplinkos ministerijos; 2005-02-15 Lietuvos geologijos tarnybos direktoriaus įsakymas Nr. 7364**
Įregistravimo data: **2022-11-21**
Žemės sklypo plotas, patenkantis į Teritoriją: **50508 kv. m, nuo 2023-01-05**

11.13. Teritorijos pavadinimas: **Požeminio vandens vandenviečių apsaugos zonos (VI skyrius, vienuoliktasis skirsnis)**
Teritorijos unikalus numeris: **100368008**
Įregistravimo pagrindas: **Lietuvos geologijos tarnyba prie Aplinkos ministerijos; 2005-02-15 Lietuvos geologijos tarnybos direktoriaus įsakymas Nr. 7364**
Įregistravimo data: **2022-11-21**
Žemės sklypo plotas, patenkantis į Teritoriją: **50508 kv. m, nuo 2023-01-05**

11.14. Teritorijos pavadinimas: **Šilumos perdavimo tinklų apsaugos zonos (III skyrius, dvyliktasis skirsnis)**
Teritorijos unikalus numeris: **100693490**
Įregistravimo pagrindas: **AB "Miesto gijos"; 2022-03-30 Lietuvos Respublikos energetikos ministerija; ĮSAKYMAS DĖL VILNIAUS MIESTO SAVIVALDYBĖS ŠILUMOS PERDAVIMO TINKLŲ TERITORIJŲ PLANO PATVIRTINIMO Nr. 1-112**
Įregistravimo data: **2024-08-26**
Žemės sklypo plotas, patenkantis į Teritoriją: **7376 kv. m, nuo 2024-08-26**

11.15. Teritorijos pavadinimas: **Vandens tiekimo ir nuotekų, paviršinių nuotekų tvarkymo infrastruktūros apsaugos zonos (III skyrius, dešimtasis skirsnis)**
Teritorijos unikalus numeris: **100759845**
Įregistravimo pagrindas: **2025-11-28 Prašymas**
Teritorijos nustatymo dokumentas: **Lietuvos Respublikos aplinkos ministerija; 2025-11-27 Ministro įsakymas V-124**
Įregistravimo data: **2025-12-05**
Žemės sklypo plotas, patenkantis į Teritoriją: **181 kv. m, nuo 2025-12-05**

11.16. Teritorijos pavadinimas: **Vandens tiekimo ir nuotekų, paviršinių nuotekų tvarkymo infrastruktūros apsaugos zonos (III skyrius, dešimtasis skirsnis)**
Teritorijos unikalus numeris: **100704777**
Įregistravimo pagrindas: **2024-11-06 Prašymas**
Teritorijos nustatymo dokumentas: **Lietuvos Respublikos aplinkos ministerija; 2024-10-23 Aplinkos ministro įsakymas V-161**
Įregistravimo data: **2024-11-12**
Žemės sklypo plotas, patenkantis į Teritoriją: **230 kv. m, nuo 2024-11-12**

12. Registro pastabos ir nuorodos:
2018-01-30 kadastro duomenų bylų duomenimis nustatyti nekilnojamųjų daiktų (unikalūs Nr.: 1098-8007-5014, 1098-8007-5041, 1098-8007-5030, 1098-8007-5028) nauji kadastro duomenys, kurie neįrašyti į Nekilnojamojo turto kadastrą.

13. Kita informacija: įrašų nėra

14. Informacija apie duomenų sandoriui tikslinimą: įrašų nėra

Dokumentą atspausdino [redacted]

VILNIUS

Santariškių g. 4, Vilnius

Prisijungti

LT

Objekto peržiūra

Atgal

NTKR įregistruoti inžineriniai statiniai linijiniai

440042187753

Inžinerinio statinio pavadinimas
Šilumos tiekimo vamzdynas

Inžinerinio statinio potipis
Šilumos tinklų

Juridinis ilgis metrais arba juridinis plotas (m²)
133.75

Matavimo tipas
Geodeziškai matuotas

Koordinačių sistema įrenginio plane
LKS94 koordinačių sistema

Nuorodos

Atsisiųsti išrašą iš RC

16.6207 ha

priedas Nr. 05
INŽINERINIAI TINKLAI SANATARIŠKIŲ G. 2

Įvertink!

20 m

Topografinis

VALSTYBĖS ĮMONĖ REGISTRŲ CENTRAS
Studentų g. 39, 08106 Vilnius, www.registrucentras.lt,
el. pristatymo dėžutės adresas 124110246.
Duomenys kaupiami ir saugomi Juridinių asmenų registre, kodas 124110246.

NEKILNOJAMOJO TURTO REGISTRO DUOMENŲ BAZĖS IŠRAŠAS

2026-09-20 11:07:59

1. Nekilnojamojo turto registre įregistruotas turtas:

Registro Nr.: **44/2055639**
Registro tipas: **Statiniai**
Sudarymo data: **2016-05-27**
Vilnius, Santariškių g.

2. Nekilnojamieji daiktai:

2.1. **Šilumos tinklai - Šilumos tiekimo vamzdynas**
Vilnius, Santariškių g.
Unikalus daikto numeris: **4400-4218-7753**
Inžinerinio statinio grupė: **Inžineriniai tinklai**
Inžinerinio statinio pogrupis (paskirtis): **Šilumos tinklų**
Žymėjimas plane: **2**
Statybos pradžios metai: **2011**
Statybos pabaigos metai: **2011**
Statinio kategorija: **II grupės nesudėtingasis**
Baigtumo procentas: **100 %**
Ilgis: **133.75 m**
Medžiaga: **Plienas**
Šilumos tiekimo linijos reikšmė: **Įvadinė**
Atkūrimo sąnaudos (statybos vertė): **20800 Eur**
Fizinio nusidėvėjimo procentas: **0 %**
Atkuriamoji vertė: **20800 Eur**
Atkūrimo sąnaudų (statybos vertės) ir atkuriamosios vertės nustatymo data: **2016-05-18**
Vidutinė rinkos vertė: **20800 Eur**
Vidutinės rinkos vertės nustatymo būdas: **Atkuriamoji vertė**
Vidutinės rinkos vertės nustatymo data: **2016-05-18**
Kadastro duomenų nustatymo data: **2016-05-18**

3. Daikto priklausiniai iš kito registro: įrašų nėra

4. Nuosavybė:

4.1. **Nuosavybės teisė**
Savininkas: **LIETUVOS RESPUBLIKA, a.k. 111105555**
Daiktas: **šilumos tinklai Nr. 4400-4218-7753, aprašyti p. 2.1.**
Įregistravimo pagrindas: **2017-01-02 Deklaracija apie statybos užbaigimą / paskirties pakeitimą Nr. 1**
2017-02-21 Įsakymas Nr. T-24
Įrašas galioja: **Nuo 2017-03-14**

5. Valstybės ir savivaldybių žemės patikėjimo teisė: įrašų nėra

6. Kitos daiktinės teisės:

6.1. **Turto patikėjimo teisė**
Patikėtinis: **Viešoji įstaiga Vilniaus universiteto ligoninė Santaros klinikos, a.k. 124364561**
Daiktas: **šilumos tinklai Nr. 4400-4218-7753, aprašyti p. 2.1.**
Įregistravimo pagrindas: **2023-04-30 Turto patikėjimo sutartis Nr. TPS-4**
Įrašas galioja: **Nuo 2023-05-18**

7. Juridiniai faktai: įrašų nėra

8. Žymos: įrašų nėra

9. Teritorijos, kuriose taikomos SŽNS, įrašytos į NTK kadastro duomenų byloje įrašytų duomenų pagrindu: įrašų nėra

10. Daikto registravimas ir kadastro žymos:

10.1. [redacted] **s atliko (kadastro žyma)**
Daiktas: **u . -4218-7753, aprašyti p. 2.1.**
Įregistravimo pagrindas: **2008-07-25 Kvalifikacijos pažymėjimas Nr. 2M-M-540**
2016-05-18 Nekilnojamojo daikto kadastro duomenų byla
Įrašas galioja: **Nuo 2017-03-13**

10.2. **Suformuotas naujas (daikto registravimas)**
Daiktas: **šilumos tinklai Nr. 4400-4218-7753, aprašyti p. 2.1.**
Įregistravimo pagrindas: **2016-05-18 Nekilnojamojo daikto kadastro duomenų byla**
2017-01-02 Deklaracija apie statybos užbaigimą / paskirties pakeitimą Nr. 1
Įrašas galioja: **Nuo 2017-03-13**

11. Duomenys apie įregistruotas teritorijas, kuriose taikomos specialiosios žemės naudojimo sąlygos: įrašų nėra

12. Registro pastabos ir nuorodos: įrašų nėra

13. Kita informacija: įrašų nėra

14. Informacija apie duomenų sandoriui tikslinimą: įrašų nėra

Dokumentą atspausdino [redacted]S[redacted]

VILNIUS

Santariškių g. 4, Vilnius

Prisijungti

LT

Objekto peržiūra

Atgal

NTKR įregistruoti inžineriniai statiniai linijiniai

139970206016

Inžinerinio statinio pavadinimas
Šilumos tiekimo tinklai

Inžinerinio statinio potipis
Šilumos tinklų

Juridinis ilgis metrais arba juridinis plotas (m²)
16641.72

Matavimo tipas
Preliminariai matuotas (netikslus planas)

Koordinačių sistema įrenginio plane
LKS94 koordinačių sistema

Nuorodos

Atsisiųsti išrašą iš RC

Santariškių g.

4

16.6207 ha

priedas Nr. 05
INŽINERINIAI TINKLAI SANTARIŠKIŲ G. 4

Įvertink!

20 m

Topografinis

VALSTYBĖS ĮMONĖ REGISTRŲ CENTRAS
Studentų g. 39, 08106 Vilnius, www.registrucentras.lt,
el. pristatymo dėžutės adresas 124110246.
Duomenys kaupiami ir saugomi Juridinių asmenų registre, kodas 124110246.

NEKILNOJAMOJO TURTO REGISTRO DUOMENŲ BAZĖS IŠRAŠAS

2026-09-20 11:10:34

1. Nekilnojamojo turto registre įregistruotas turtas:

Registro Nr.: **10/326729**
Registro tipas: **Statiniai**
Sudarymo data: **1997-04-28**
Teritorija: **Vilniaus m. sav., Vilniaus m. sav. teritorija**

2. Nekilnojamieji daiktai:

2.1. **Šilumos tinklai - Šilumos tiekimo tinklai**

Unikalus daikto numeris: **1399-7020-6016**
Inžinerinio statinio grupė: **Inžineriniai tinklai**
Inžinerinio statinio pogrupis (paskirtis): **Šilumos tinklų**
Žymėjimas plane: **ŠT**
Statybos pradžios metai: **1959**
Statybos pabaigos metai: **1995**
Rekonstravimo pradžios metai: **2025**
Rekonstravimo pabaigos metai: **2025**
Statinio kategorija: **Neypatingasis**
Baigtumo procentas: **100 %**
Ilgis: **16193.72 m**
Medžiaga: **Plienas**
Šilumos tiekimo linijos reikšmė: **Skirstomoji (kvartalinė)**
Atkūrimo sąnaudos (statybos vertė): **14412000 Eur**
Atkuriamoji vertė: **4687000 Eur**
Atkūrimo sąnaudų (statybos vertės) ir atkuriamosios vertės nustatymo data: **2025-02-21**
Vidutinė rinkos vertė: **4687000 Eur**
Vidutinės rinkos vertės nustatymo būdas: **Atkuriamoji vertė**
Vidutinės rinkos vertės nustatymo data: **2025-02-21**
Kadastro duomenų nustatymo data: **2025-02-21**

2.2. **Šilumos tinklai - Šilumos tiekimo tinklai Vilnius, Kalvarijų g.**

Unikalus daikto numeris: **4400-3176-2760**
Inžinerinio statinio grupė: **Inžineriniai tinklai**
Inžinerinio statinio pogrupis (paskirtis): **Šilumos tinklų**
Žymėjimas plane: **1-5**
Statybos pradžios metai: **2014**
Statybos pabaigos metai: **2015**
Statinio kategorija: **II grupės nesudėtingasis**
Baigtumo procentas: **100 %**
Ilgis: **68.02 m**
Medžiaga: **Plienas**
Šilumos tiekimo linijos reikšmė: **Skirstomoji (kvartalinė)**
Atkūrimo sąnaudos (statybos vertė): **21500 Eur**
Fizinio nusidėvėjimo procentas: **24 %**
Atkuriamoji vertė: **16300 Eur**
Atkūrimo sąnaudų (statybos vertės) ir atkuriamosios vertės nustatymo data: **2026-08-25**
Vidutinė rinkos vertė: **16300 Eur**
Vidutinės rinkos vertės nustatymo būdas: **Atkuriamoji vertė**
Vidutinės rinkos vertės nustatymo data: **2026-08-25**
Kadastro duomenų nustatymo data: **2015-01-02**

3. Daikto priklausiniai iš kito registro: įrašų nėra

4. Nuosavybė:

4.1. **Nuosavybės teisė**

Savininkas: **AB "Miesto gijos", a.k. 124135580**
Daiktas: **šilumos tinklai Nr. 1399-7020-6016, aprašyti p. 2.1.**
Įregistravimo pagrindas: **1997-06-26 Lietuvos Respublikos Vyriausybės nutarimas Nr. 675**
1997-11-18 Perdavimo - priėmimo aktas
2004-03-29 Statinio pripažinimo tinkamu naudoti aktas Nr. (101)11.4-846
2004-04-21 Statinio pripažinimo tinkamu naudoti aktas Nr. (101)11.4-1079
2004-09-09 Statinio pripažinimo tinkamu naudoti aktas Nr. /101/11.4-2490
2007-05-29 Statinio pripažinimo tinkamu naudoti aktas Nr. (101)11.4-1192
2007-05-30 Statinio pripažinimo tinkamu naudoti aktas Nr. /101/11.4-1209
2013-03-14 Statybos užbaigimo aktas Nr. (23.45)SUA-00-130314-00138
2019-09-17 Deklaracija apie statybos užbaigimą / paskirties pakeitimą Nr. ACCR-20-190917-02802
2019-12-31 Deklaracija apie statybos užbaigimą / paskirties pakeitimą Nr. ACCR-20-191231-04788
2020-12-04 Deklaracija apie statybos užbaigimą / paskirties pakeitimą Nr. ACCR-20-201204-05958
2021-03-03 Deklaracija apie statybos užbaigimą / paskirties pakeitimą Nr. ACCR-20-210303-01145
2021-12-14 Deklaracija apie statybos užbaigimą / paskirties pakeitimą Nr. ACCR-30-211214-01041
2022-07-01 Deklaracija apie statybos užbaigimą / paskirties pakeitimą Nr. ACCR2-00-220701-00553
2022-10-18 Deklaracija apie statybos užbaigimą / paskirties pakeitimą Nr. ACCR2-00-221018-03922
2023-04-12 Deklaracija apie statybos užbaigimą / paskirties pakeitimą Nr. ACCR2-00-230412-04091
2024-05-14 Deklaracija apie statybos užbaigimą Nr. ACCR2-00-240514-04855
Įrašas galioja: **Nuo 2024-05-23**

4.2. **Nuosavybės teisė**

Savininkas: **AB "Miesto gijos", a.k. 124135580**
Daiktas: **šilumos tinklai Nr. 4400-3176-2760, aprašyti p. 2.2.**
Įregistravimo pagrindas: **2017-08-07 Deklaracija apie statybos užbaigimą / paskirties pakeitimą Nr. 2151**
Įrašas galioja: **Nuo 2017-08-17**

5. Valstybės ir savivaldybių žemės patikėjimo teisė: įrašų nėra

6. Kitos daiktinės teisės: įrašų nėra

7. Juridiniai faktai: įrašų nėra

8. Žymos: įrašų nėra

9. Teritorijos, kuriose taikomos SŽNS, įrašytos į NTK kadastro duomenų byloje įrašytų duomenų pagrindu: įrašų nėra

10. Daikto registravimas ir kadastro žymos:

10.1. **Išduotas statybą leidžiantis dokumentas (kadastro žyma)**
Daiktas: **šilumos tinklai Nr. 1399-7020-6016, aprašyti p. 2.1.**
Įregistravimo pagrindas: **2025-11-27 Informacinės sistemos "Infostatyba" pranešimas Nr. LRS-01-251127-00147**
Aprašymas: **Rekonstravimas**
Įrašas galioja: **Nuo 2025-11-28**

10.2. **Užregistruotas pranešimas apie statybos pradžią (kadastro žyma)**
Daiktas: **šilumos tinklai Nr. 1399-7020-6016, aprašyti p. 2.1.**
Įregistravimo pagrindas: **2025-08-20 Informacinės sistemos "Infostatyba" pranešimas Nr. ANN2-00-250820-03058**
Įrašas galioja: **Nuo 2025-08-20**

10.3. **Išduotas statybą leidžiantis dokumentas (kadastro žyma)**
Daiktas: **šilumos tinklai Nr. 1399-7020-6016, aprašyti p. 2.1.**
Įregistravimo pagrindas: **2025-04-30 Informacinės sistemos "Infostatyba" pranešimas Nr. LRS-01-250430-00048**
Aprašymas: **Rekonstravimas**
Įrašas galioja: **Nuo 2025-04-30**

10.4. **Kadastrinius matavimus atliko (kadastro žyma)**
[redacted]
Daiktas: **umos n a r. -7020-6016, aprašyti p. 2.1.**
Įregistravimo pagrindas: **2008-06-11 Kvalifikacijos pažymėjimas Nr. 2M-M-282**
2025-02-21 Nekilnojamojo daikto kadastro duomenų byla
Įrašas galioja: **Nuo 2025-04-28**

10.5. **Rekonstrukcija (daikto registravimas)**
Daiktas: **šilumos tinklai Nr. 1399-7020-6016, aprašyti p. 2.1.**
Įregistravimo pagrindas: **2025-02-21 Nekilnojamojo daikto kadastro duomenų byla**
2025-04-15 Deklaracija apie statybos užbaigimą Nr. ACCR2-00-250415-03681
Įrašas galioja: **Nuo 2025-04-28**

10.6. **Suformuotas naujas (daikto registravimas)**
Daiktas: **šilumos tinklai Nr. 4400-3176-2760, aprašyti p. 2.2.**
Įregistravimo pagrindas: **2015-01-02 Nekilnojamojo daikto kadastro duomenų byla**
2017-08-07 Deklaracija apie statybos užbaigimą / paskirties pakeitimą Nr. 2151
Įrašas galioja: **Nuo 2017-08-17**

10.7. [redacted]**mus atliko (kadastro žyma)**
Daiktas: **šilumos tinklai Nr. 4400-3176-2760, aprašyti p. 2.2.**
Įregistravimo pagrindas: **2011-06-16 Kvalifikacijos pažymėjimas Nr. 2M-M-1375**
2015-01-02 Nekilnojamojo daikto kadastro duomenų byla
Įrašas galioja: **Nuo 2017-08-17**

11. Duomenys apie įregistruotas teritorijas, kuriose taikomos specialiosios žemės naudojimo sąlygos: įrašų nėra

12. Registro pastabos ir nuorodos:
AB "Vilniaus šilumos tinklai" 2006-11-30 ilgalaikio turto rekonstrukcijos aktas Nr. 112/2-3. AB "Vilniaus šilumos tinklai" 2006-04-19 ilgalaikio turto rekonstrukcijos aktas Nr. 112/6-1. Priedas prie 1997-11-18 turto perdavimo ir priėmimo akto. AB "Vilniaus šilumos tinklai" 2005-02-28 ilgalaikio turto rekonstrukcijos aktas Nr. 76/2-5, 2003-05-31 ilgalaikio turto likvidavimo aktas Nr. 28-1.

13. Kita informacija: įrašų nėra

14. Informacija apie duomenų sandoriui tikslinimą: įrašų nėra

Dokumentą atspausdino [redacted]S[redacted]

VILNIUS

Santariškių g. 4, Vilnius

Prisijungti

LT

Objekto peržiūra

NTKR įregistruoti inžineriniai statiniai linijiniai

440052171334

Inžinerinio statinio pavadinimas
Lietaus nuotekų tinklai

Inžinerinio statinio potipis
Nuotekų šalinimo tinklų

Juridinis ilgis metrais arba juridinis plotas (m²)
1458.49

Matavimo tipas
Geodeziškai matuotas

Koordinačių sistema įrenginio plane
LKS94 koordinačių sistema

Nuorodos

Atsisiųsti išrašą iš RC

Santariškių g.

4

16.6207 ha

priedas Nr. 05
INŽINERINIAI TINKLAI SANTARIŠKIŲ G. 4

Įvertink!

20 m

Topografinis

VALSTYBĖS ĮMONĖ REGISTRŲ CENTRAS
Studentų g. 39, 08106 Vilnius, www.registrucentras.lt,
el. pristatymo dėžutės adresas 124110246.
Duomenys kaupiami ir saugomi Juridinių asmenų registre, kodas 124110246.

NEKILNOJAMOJO TURTO REGISTRO DUOMENŲ BAZĖS IŠRAŠAS

2026-09-20 11:12:24

1. Nekilnojamojo turto registre įregistruotas turtas:

Registro Nr.: **44/2337721**
Registro tipas: **Statiniai**
Sudarymo data: **2019-04-10**
Vilnius, Santariškių g.

2. Nekilnojamieji daiktai:

2.1. **Nuotekų šalinimo tinklai - Lietaus nuotekų tinklai**
Vilnius, Santariškių g.
Unikalus daikto numeris: **4400-5217-1334**
Inžinerinio statinio grupė: **Inžineriniai tinklai**
Inžinerinio statinio pogrupis (paskirtis): **Nuotekų šalinimo tinklų**
Žymėjimas plane: **1-44**
Statybos pradžios metai: **1977**
Statybos pabaigos metai: **1989**
Statinio kategorija: **Ypatingasis**
Baigtumo procentas: **100 %**
Ilgis: **1458.49 m**
Nuotekų linijos reikšmė: **Magistralinė**
Nuotekų linijos rūšis: **Renkamoji**
Atkūrimo sąnaudos (statybos vertė): **715000 Eur**
Fizinio nusidėvėjimo procentas: **75 %**
Atkuriamoji vertė: **179000 Eur**
Atkūrimo sąnaudų (statybos vertės) ir atkuriamosios vertės nustatymo data: **2019-04-10**
Vidutinė rinkos vertė: **179000 Eur**
Vidutinės rinkos vertės nustatymo būdas: **Atkuriamoji vertė**
Vidutinės rinkos vertės nustatymo data: **2019-04-10**
Kadastro duomenų nustatymo data: **2019-04-10**

3. Daikto priklausiniai iš kito registro: įrašų nėra

4. Nuosavybė:

4.1. **Nuosavybės teisė**
Savininkas: **Uždaroji akcinė bendrovė "GRINDA", a.k. 120153047**
Daiktas: **nuotekų šalinimo tinklai Nr. 4400-5217-1334, aprašyti p. 2.1.**
Įregistravimo pagrindas: **2002-03-27 Sprendimas dėl įmonės reorganizavimo Nr. 526**
2020-06-22 Įsakymas Nr. 30-1439/20
Įrašas galioja: **Nuo 2020-07-14**

5. Valstybės ir savivaldybių žemės patikėjimo teisė: įrašų nėra

6. Kitos daiktinės teisės: įrašų nėra

7. Juridiniai faktai: įrašų nėra

8. Žymos: įrašų nėra

9. Teritorijos, kuriose taikomos SŽNS, įrašytos į NTK kadastro duomenų byloje įrašytų duomenų pagrindu: įrašų nėra

10. Daikto registravimas ir kadastro žymos:

10.1. **Suformuotas naujas (daikto registravimas)**
Daiktas: **nuotekų šalinimo tinklai Nr. 4400-5217-1334, aprašyti p. 2.1.**
Įregistravimo pagrindas: **2019-04-10 Nekilnojamojo daikto kadastro duomenų byla**
2020-06-22 Įsakymas Nr. 30-1439/20
Įrašas galioja: **Nuo 2020-07-09**

10.2. [redacted] **atliko (kadastro žyma)**
Daiktas: **Nr. 4400-5217-1334, aprašyti p. 2.1.**
Įregistravimo pagrindas: **2008-04-15 Kvalifikacijos pažymėjimas Nr. 2M-M-16**
2019-04-10 Nekilnojamojo daikto kadastro duomenų byla
Įrašas galioja: **Nuo 2020-07-09**

11. Duomenys apie įregistruotas teritorijas, kuriose taikomos specialiosios žemės naudojimo sąlygos: įrašų nėra

12. Registro pastabos ir nuorodos: įrašų nėra

13. Kita informacija: įrašų nėra

14. Informacija apie duomenų sandoriui tikslinimą: įrašų nėra

Dokumentą atspausdino [redacted]

VILNIUS

Santariškių g. 4, Vilnius

Prisijungti

LT

Objekto peržiūra

Atgal

NTKR įregistruoti inžineriniai statiniai linijiniai

440050527740

Inžinerinio statinio pavadinimas
Lietaus nuotekų tinklai

Inžinerinio statinio potipis
Nuotekų šalinimo tinklų

Juridinis ilgis metrais arba juridinis plotas (m²)
299.78000000000003

Matavimo tipas
Geodeziškai matuotas

Koordinačių sistema įrenginio plane
LKS94 koordinačių sistema

Nuorodos

Atsisiųsti išrašą iš RC

5.0508 ha

5.0508 ha

16.6207 ha

priedas Nr. 05
INŽINERINIAI TINKLAI SANTARIŠKIŲ G. 4

Įvertink!

20 m

Topografinis

VALSTYBĖS ĮMONĖ REGISTRŲ CENTRAS
Studentų g. 39, 08106 Vilnius, www.registrucentras.lt,
el. pristatymo dėžutės adresas 124110246.
Duomenys kaupiami ir saugomi Juridinių asmenų registre, kodas 124110246.

NEKILNOJAMOJO TURTO REGISTRO DUOMENŲ BAZĖS IŠRAŠAS

2026-09-20 11:15:46

1. Nekilnojamojo turto registre įregistruotas turtas:

Registro Nr.: **44/2262952**
Registro tipas: **Statiniai**
Sudarymo data: **2018-07-12**
Vilnius, Santariškių g.

2. Nekilnojamieji daiktai:

2.1. **Nuotekų šalinimo tinklai - Lietaus nuotekų tinklai**
Vilnius, Santariškių g.
Unikalus daikto numeris: **4400-5179-4326**
Inžinerinio statinio grupė: **Inžineriniai tinklai**
Inžinerinio statinio pogrupis (paskirtis): **Nuotekų šalinimo tinklų**
Žymėjimas plane: **L1**
Statybos pradžios metai: **2018**
Statybos pabaigos metai: **2018**
Statinio kategorija: **Neypatingasis**
Baigtumo procentas: **100 %**
Ilgis: **137.40 m**
Medžiaga: **Polivinilchloridas**
Nuotekų linijos reikšmė: **Išvadinė**
Nuotekų linijos rūšis: **Renkamoji**
Atkūrimo sąnaudos (statybos vertė): **20000 Eur**
Atkuriamoji vertė: **19300 Eur**
Atkūrimo sąnaudų (statybos vertės) ir atkuriamosios vertės nustatymo data: **2019-09-19**
Vidutinė rinkos vertė: **19300 Eur**
Vidutinės rinkos vertės nustatymo būdas: **Atkuriamoji vertė**
Vidutinės rinkos vertės nustatymo data: **2019-09-19**
Kadastro duomenų nustatymo data: **2018-12-19**

2.2. **Nuotekų šalinimo tinklai - Lietaus nuotekų tinklai**
Vilnius, Santariškių g.
Unikalus daikto numeris: **4400-5052-7740**
Inžinerinio statinio grupė: **Inžineriniai tinklai**
Inžinerinio statinio pogrupis (paskirtis): **Nuotekų šalinimo tinklų**
Žymėjimas plane: **L2**
Statybos pradžios metai: **2018**
Statybos pabaigos metai: **2018**
Statinio kategorija: **Neypatingasis**
Baigtumo procentas: **100 %**
Ilgis: **299.78 m**
Medžiaga: **Polivinilchloridas**
Nuotekų linijos reikšmė: **Išvadinė**
Nuotekų linijos rūšis: **Renkamoji**
Atkūrimo sąnaudos (statybos vertė): **51800 Eur**
Atkuriamoji vertė: **50100 Eur**
Atkūrimo sąnaudų (statybos vertės) ir atkuriamosios vertės nustatymo data: **2019-09-19**
Vidutinė rinkos vertė: **50100 Eur**
Vidutinės rinkos vertės nustatymo būdas: **Atkuriamoji vertė**
Vidutinės rinkos vertės nustatymo data: **2019-09-19**
Kadastro duomenų nustatymo data: **2018-12-19**

3. Daikto priklausiniai iš kito registro: įrašų nėra

4. Nuosavybė:

4.1. **Nuosav bės teisė**
Savininkas: **UAB "[redacted]**
Daiktas: **nuotekų šalinimo tinklai Nr. 4400-5052-7740, aprašyti p. 2.2.**
nuotekų šalinimo tinklai Nr. 4400-5179-4326, aprašyti p. 2.1.
Įregistravimo pagrindas: **2019-03-08 Statybos užbaigimo aktas Nr. ACCA-100-190308-00089**
Įrašas galioja: **Nuo 2019-04-25**

5. Valstybės ir savivaldybių žemės patikėjimo teisė: įrašų nėra

6. Kitos daiktinės teisės:

6.1. **Hipoteka**
Daiktas: **nuotekų šalinimo tinklai Nr. 4400-5052-7740, aprašyti p. 2.2.**
nuotekų šalinimo tinklai Nr. 4400-5179-4326, aprašyti p. 2.1.
Įregistravimo pagrindas: **2019-10-08 Sutartinė hipoteka Nr. DJ-6629**
2019-10-10 IDK Nr. 20120190137660
Įrašas galioja: **Nuo 2022-01-01**

7. Juridiniai faktai: įrašų nėra

8. Žymos: įrašų nėra

9. Teritorijos, kuriose taikomos SŽNS, įrašytos į NTK kadastro duomenų byloje įrašytų duomenų pagrindu: įrašų nėra

10. Daikto registravimas ir kadastro žymos:

10.1. **Kadastrinius matavimus atliko (kadastro žyma)**
[redacted]
Daiktas: **nuotekų šalinimo tinklai Nr. 4400-5052-7740, aprašyti p. 2.2.**
nuotekų šalinimo tinklai Nr. 4400-5179-4326, aprašyti p. 2.1.
Įregistravimo pagrindas: **2009-02-10 Kvalifikacijos pažymėjimas Nr. 2M-M-849**
2018-12-19 Nekilnojamojo daikto kadastro duomenų byla

Įrašas galioja: **Nuo 2019-04-25**

10.2. **Suformuotas naujas (daikto registravimas)**
Daiktas: **nuotekų šalinimo tinklai Nr. 4400-5052-7740, aprašyti p. 2.2.**
nuotekų šalinimo tinklai Nr. 4400-5179-4326, aprašyti p. 2.1.
Įregistravimo pagrindas: **2018-12-19 Nekilnojamojo daikto kadastro duomenų byla**
2019-03-08 Statybos užbaigimo aktas Nr. ACCA-100-190308-00089
Įrašas galioja: **Nuo 2019-04-25**

11. Duomenys apie įregistruotas teritorijas, kuriose taikomos specialiosios žemės naudojimo sąlygos: įrašų nėra

12. Registro pastabos ir nuorodos: įrašų nėra

13. Kita informacija: įrašų nėra

14. Informacija apie duomenų sandoriui tikslinimą: įrašų nėra

Dokumentą atspausdino [redacted]

VILNIUS

Santariškių g. 4, Vilnius

Prisijungti

LT

Objekto peržiūra

Atgal

Lajos

668260

Aukštis (m)
10.31

Lajos aukštis
10.31

Identifikatorius
668260

Kamieno diametras (cm)
20

Medžio būklė
Gera

Rūšis
Ąžuolas

Yra medis
1

Aukštis (m)
10.31

1.0014 ha

1.032 ha

2.6166 ha

5.0508 ha

Santariškių g.

priedas Nr. 06
MEDŽIAI, MEDŽIŲ LAJOS

Įvertink!

50 m

Topografinis

VILNIUS

Santariškių g. 4, Vilnius

Prisijungti

LT

Objektų peržiūra

Šiame taške yra keletas objektų, pasirinkite vieną iš jų detaliai peržiūrai

Patvirtintos galiojimo ribos

Santariškių medicinos miestelio detalusis planas

Patvirtintos galiojimo ribos

Santariškių medicinos miestelio detaliojo plano dalies, sklypo Nr. 2 (Santariškių g. 4, kad.Nr. 0101/0005:401), statybos zonos, užstatymo ribų ir automobilių stovėjimo vietų išdėstymo koregavimas

Sklypai

Santariškių medicinos miestelio detalusis planas

Užstatymo teritorijos

Santariškių medicinos miestelio detaliojo plano dalies, sklypo Nr. 2 (Santariškių g. 4, kad.Nr. 0101/0005:401), statybos zonos, užstatymo ribų ir automobilių stovėjimo vietų išdėstymo koregavimas

Reglamentai

403

NTKR įregistruoti sklypai

NTKR įregistruoti inžineriniai statiniai linijiniai

440042459389

NTKR įregistruoti inžineriniai statiniai linijiniai

440042459396

VISORIAI

JERKIAI

JERUZALĖ

priedas Nr. 07
DETALIEJI PLANAI

Įvertink!

200 m

Topografinis

VILNIUS

Santariškių g. 4, Vilnius

Prisijungti

LT

Objekto peržiūra

Atgal

Patvirtintos galiojimo ribos

Santariškių medicinos miestelio detaliojo plano dalies, sklypo Nr. 2 (Santariškių g. 4, kad.Nr. 0101/0005:401), statybos zonos, užstatymo ribų ir automobilių stovėjimo vietų išdėstymo koregavimas

Dokumento tipas
DP Korektūra

Namo numeris
4

Gatvė
Santariškių g.

Etapas
Esamos patvirtintos TPD ribos

Koordinačių sistema
LKS'94

Projekto vadovas
Sigita Dagelienė, at.nr. A 897 / 2013-04-18

Valstybinio registro Nr.
56281

1.0014 ha
1.0568 ha
2.6166 ha
5.0508 ha
V3 | 28(m)
40 | 2,5
V3 | 28(m)
30 | 2,5
Santariškių g.

Įvertink!

50 m

Topografinis

VILNIUS

Santariškių g. 4, Vilnius

Prisijungti

LT

Objektų peržiūra

Šiame taške yra keletas objektų, pasirinkite vieną iš jų detaliai peržiūrai

Patvirtintos galiojimo ribos

Santariškių medicinos miestelio detalusis planas

Patvirtintos galiojimo ribos

Santariškių medicinos miestelio detaliojo plano statybos zonos ir ribų bei susisiekimo komunikacijų išdėstymo principo koregavimas detaliojo plano sklype Nr.1

Sklypai

Santariškių medicinos miestelio detalusis planas

Užstatymo teritorijos

Santariškių medicinos miestelio detaliojo plano statybos zonos ir ribų bei susisiekimo komunikacijų išdėstymo principo koregavimas detaliojo plano sklype Nr.1

Užstatymo teritorijos

Santariškių medicinos miestelio detaliojo plano statybos zonos ir ribų bei susisiekimo komunikacijų išdėstymo principo koregavimas detaliojo plano sklype Nr.1

Reglamentai

403

NTKR įregistruoti sklypai

priedas Nr. 07
DETALIEJI PLANAI

Įvertink!

Topografinis

100 m

VILNIUS

Santariškių g. 4, Vilnius

Prisijungti

LT

Objekto peržiūra

Atgal

Patvirtintos galiojimo ribos

Santariškių medicinos miestelio detaliojo plano statybos zonos ir ribų bei susisiekimo komunikacijų išdėstymo principo koregavimas detaliojo plano sklype Nr.1

Dokumento tipas
DP Korektūra

Namo numeris
2B

Gatvė
Santariškių g.

Etapas
Esamos patvirtintos TPD ribos

Koordinačių sistema
LKS'94

Projekto vadovas
Andrius Bakanovas, at.nr. A 1461 / 2012-07-03

Valstybinio registro Nr.
56281

V;K | 4(a)
60 | 0
1.042 ha
1.008 ha
V3 | 28(m)
30 | 2,5
5.0508 ha
16.6207 ha
V3 | 43(m)
30 | 2,5
1.2691 ha
0.43 ha
13.9335 ha
0.0378 ha
0.0318 ha
G1 | 8,5(m)
0.3399 ha
50 m
Įvertink!
Topografinis

VILNIUS

Santariškių g. 4, Vilnius

Prisijungti

LT

Objekto peržiūra

Atgal

BP 2021 funkcinės zonos

Specializuotų kompleksų zona

Kvartalo numeris
SAN-3

Funkcinės zonos numeris TP dokumente
SAN-3-1

Teritorijos naudojimo tipas
SK;SI

Pagrindinė žemės naudojimo paskirtis
KT

Žemės naudojimo būdas
V;K;R;A1;B;I2;E

Funkcinės zonos plotas (m²)
242871

Didžiausias leistinas pastatų aukštų skaičius
9

Didžiausias leistinas pastatų aukštis (m) nuo žemės paviršiaus
35

priedas Nr. 08
BENDRASIS PLANAS 2021

Įvertink!

100 m

Topografinis

VILNIUS

Santariškių g. 4, Vilnius

Prisijungti

LT

Objekto peržiūra

Atgal

Leidimai statyti rengiami

Gydymo paskirties pastato Molėtų pl. 7, Vilniuje, statybos projektas

Gatvė
Molėtų pl.

Statinio numeris
7

Rastro Nr.
250512-03672_i_1-4,_d,_z

Dokumento tipas
4

Projekto_autorius
UAB „Aplan“

Nuorodos

HYPERLINK

priedas Nr. 09
LEIDIMAI STATYTI (RENGIAMI IR/ AR GALIOJANTYS)

Įvertink!

50 m

Topografinis

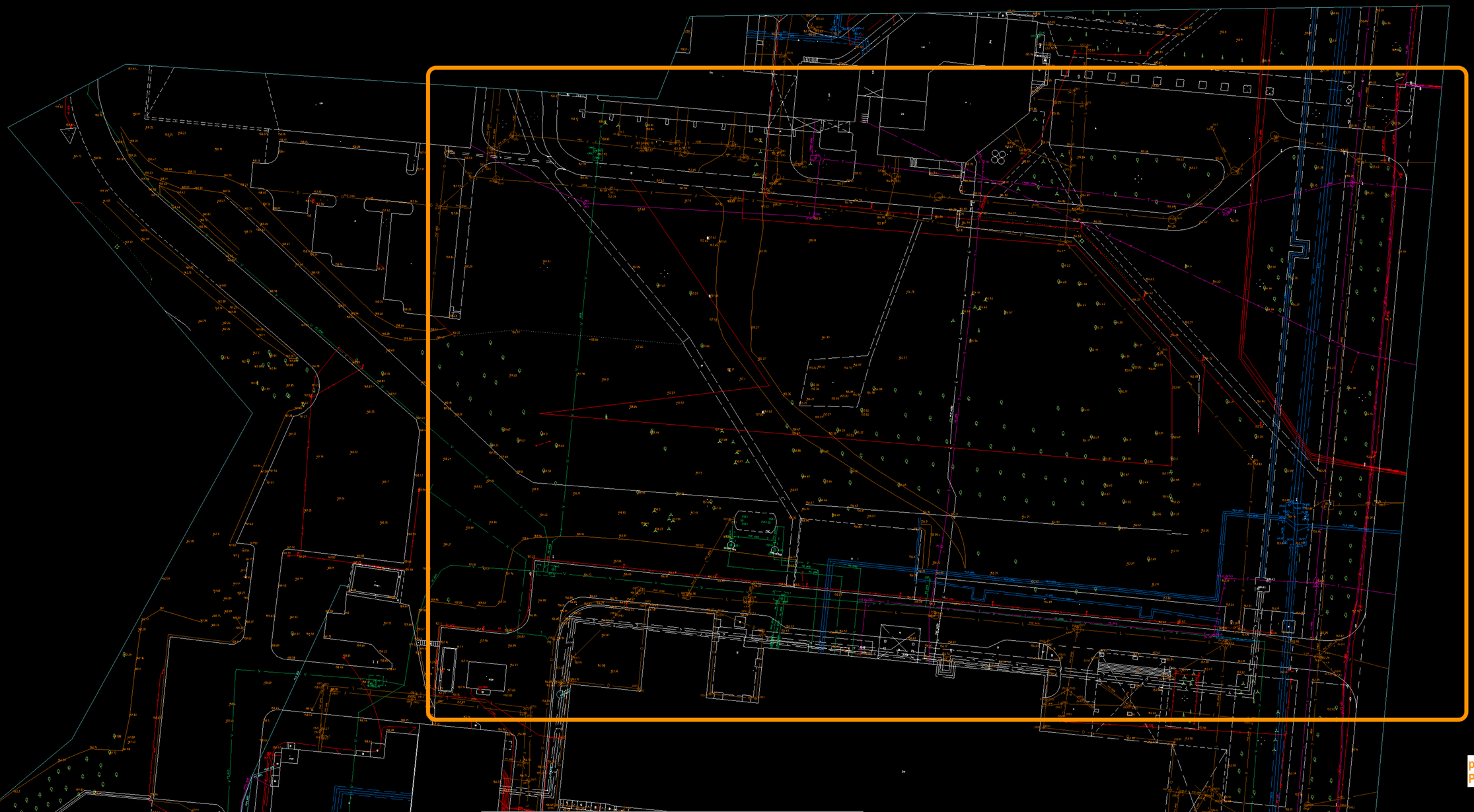

priedas Nr. 10
PRELIMINARI TOPONUOTRAUKA

VILNIUS

Santariškių g. 4, Vilnius

Prisijungti

LT

Santariškių g 4

LKS94 582333.42319, 60...

Erdvinis Vilnius

Įvertink!

50 m

priedas Nr. 11
SERVITUTAI

Topografinis

REGIA

Santariškių g. 4

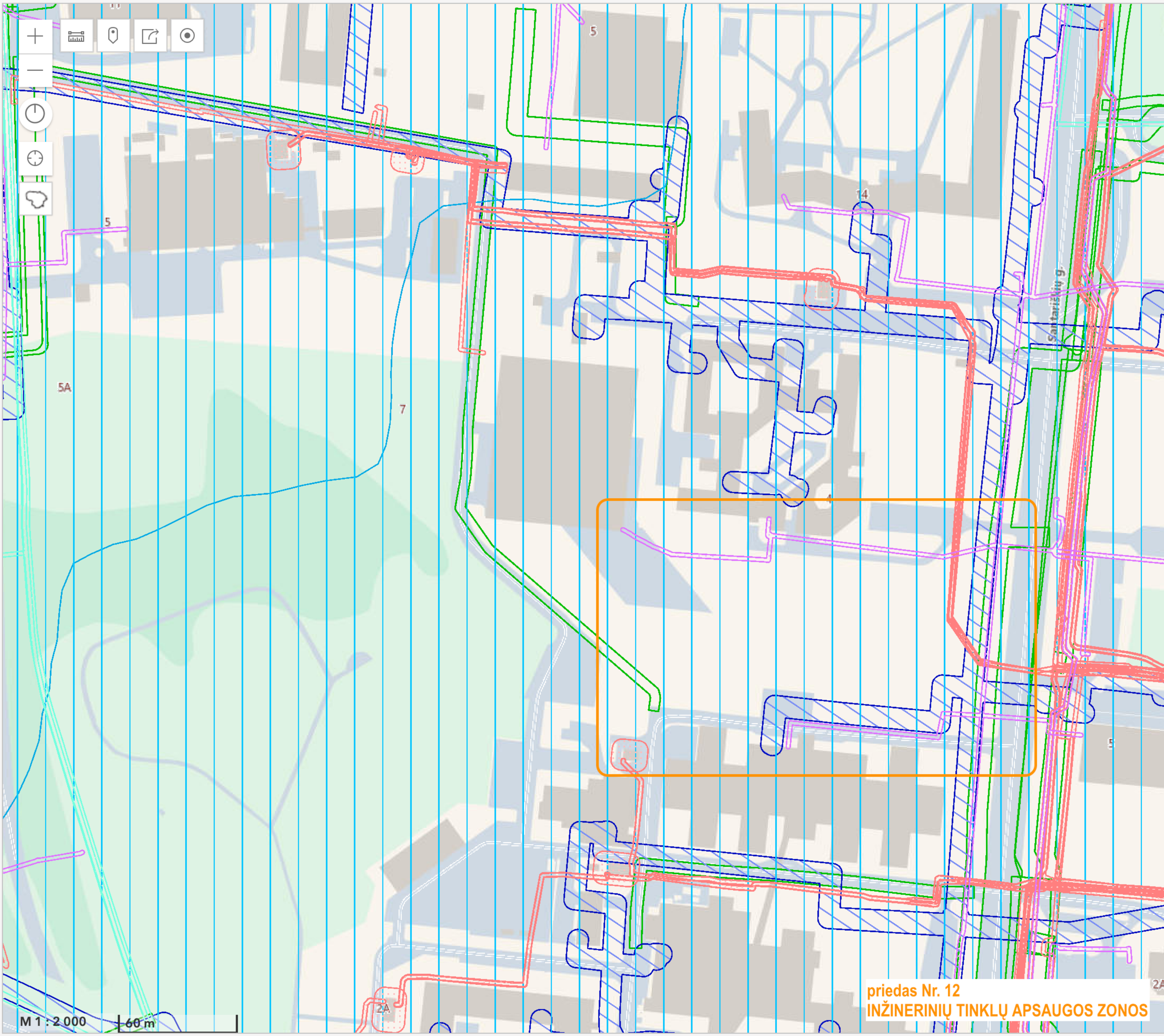

priedas Nr. 12
INŽINERINIŲ TINKLŲ APSAUGOS ZONOS